A.H.-17

Qué
Nat res

ISSN 0481-2735

Service de l'Hydrométrie

Annuaire hydrologique 1975 / 76

Québec 1977

GOUVERNEMENT
DU QUÉBEC
Ministère
des Richesses
Naturelles
Direction générale
des Eaux

104-04541/

RÉGIONS HYDROGRAPHIQUES

RÉGION 00 - FLEUVE SAINT-LAURENT

RÉGION 12 - ÎLES DU FLEUVE SAINT-LAURENT

RÉGION 13 - ÎLES DU GOLFE SAINT-LAURENT

ÉCHELLE

Service de l'Hydrométrie

Annuaire hydrologique 1975 / 76

Québec 1977

Dépôt légal 1977
Bibliothèque Nationale du Canada
Bibliothèque Nationale du Québec

ISBNO - 7754 - 2785 - 3

TABLE DES MATIERES

INTRODUCTION 1

CONDITIONS D'ECOULEMENT 3

REPARTITION DE L'ECOULEMENT 5

REGIME NATUREL — FREQUENCE DE DEPASSEMENT 6

ECOULEMENT ANNUEL 7

DEBITS JOURNALIERS 9

NOTES RELATIVES AUX STATIONS 11

DEBITS MENSUELS 277

NIVEAUX D'EAU 293

INDEX — LISTE ALPHABETIQUE 337

CLASSEMENT NUMERIQUE DES STATIONS 345

CARTES DE LOCALISATION 353

INTRODUCTION

Le service de l'Hydrométrie du ministère des Richesses naturelles présente l'annuaire hydrologique du Québec pour l'année hydrologique 1975-1976.

Ce service exploite les réseaux de stations hydrométriques de la province. Il compile aussi les données provenant d'autres organismes exploitants qui fournissent les renseignements sur les débits et niveaux aux centrales hydro-électriques, barrages, stations internationales; dans ces cas particuliers, une note indique la source de renseignements. Toutes ces données sont traitées par informatique et mises sur banques pour utilisation rapide dans toutes études hydrologiques. Le présent annuaire ne veut donc pas donner une copie exacte de toutes les données disponibles au service, mais plutôt fournir à notre clientèle, une bonne vue d'ensemble des conditions d'écoulement dans toute la province au cours de la dernière année hydrologique.

Au début, nous résumons les principaux événements hydrologiques qui se sont produits durant l'année; et des illustrations graphiques complètent cet aperçu des conditions d'écoulement observées sur le territoire. Par la suite, nous présentons dans trois chapitres, les données observées aux stations des différents réseaux. Le premier chapitre a trait aux données de stations qui nous renseignent sur les conditions générales d'écoulement et celles destinées à l'étude des phénomènes de crues et d'étiages. Le deuxième chapitre concerne les données de débits provenant des autres types de réseaux; le réseau gestion permet d'inventorier sommairement l'utilisation de l'eau, alors que les stations du réseau projet sont exploitées dans le cadre d'études ou travaux spéciaux. Dans le dernier chapitre, on présente les données de niveaux d'eau recueillies aux stations du réseau limnimétrique. A la suite, nous donnons à l'aide d'une série de cartes, la localisation de toutes les stations énumérées.

Dans cet annuaire nous indiquons entre parenthèses certaines valeurs dans le Système International. Ainsi on exprime dans les deux systèmes d'unité le bassin versant ainsi que les renseignements qui figurent au sommaire de la station.

On peut obtenir de plus amples renseignements sur toutes les données recueillies en s'adressant au service de l'Hydrométrie de la Direction générale des Eaux, Ministère des Richesses naturelles, 1640, boulevard de l'Entente, Québec, Qué. G1S 4N6.

CONDITIONS D'ECOULEMENT

Au Québec, la variation de l'écoulement suit d'assez près la répartition des précipitations; le relief et la latitude affectent considérablement les précipitations et, par conséquent, le débit des rivières. La trajectoire dominante des masses d'air chaud et humide ainsi que le climat maritime expliquent pourquoi l'écoulement est plus abondant dans la vallée du Saint-Laurent que dans les autres régions de la Province.

Les valeurs de l'écoulement annuel varient de façon appréciable sur le territoire québécois. En effet l'écoulement passe de 300 mm partie nord de la Baie James et de l'Ungava, pour atteindre 1200 mm dans le massif Laurentien au nord de Québec. L'hydraulicité fut au-dessus de la normale dans presque tout le Québec sauf dans le nord québécois où elle est inférieure. L'écoulement de 1975-76 est supérieur à l'écoulement de 1974-75 presque partout; le nord québécois est inférieur de 10 à 15% par rapport à l'année dernière, le nord-ouest, la rive-nord et la Gaspésie sont supérieurs jusqu'à 30% dans le cas de la Gaspésie, enfin la région sud, Montréal et Cantons de l'Est a eu un écoulement allant presqu'au double de celui de 1974-75.

Les événements qui marquèrent l'année furent d'abord la crue printanière qui dans le Québec méridional fut forte provoquant des inondations dans plusieurs régions. En juillet, une crue affecta le comté de Charlevoix surtout dans la région des rivières Du Gouffre et Malbaie. En août, la rivière Chaudière fut affectée par l'ouragan Belle qui provoqua une crue inondant particulièrement la partie supérieure du bassin.

Trois graphiques traitant de l'écoulement suivent ce texte. Une carte donne l'écoulement annuel 1975-76 en mm sur tout le territoire et deux autres graphiques donnent les renseignements sur la répartition mensuelle de l'écoulement aux neuf bassins de rivières choisis dans les différentes régions de la province. Dans chaques cas, on compare les débits observés à la médiane de la période de référence 1941-70 sauf le bassin de la Grande Rivière dont la période documentée est plus courte.

RÉPARTITION DE L'ÉCOULEMENT

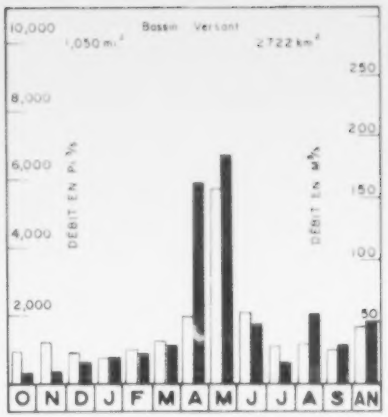

MADAWASKA - 011702

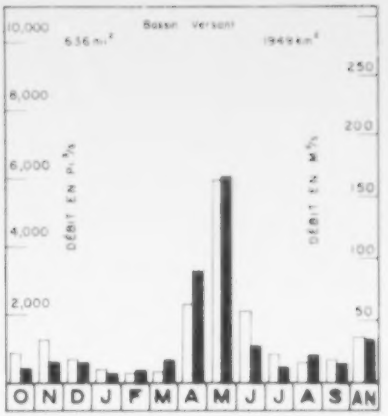

MATANE - 021601

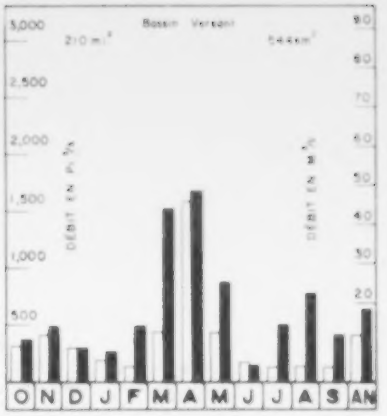

NICOLET - 030101

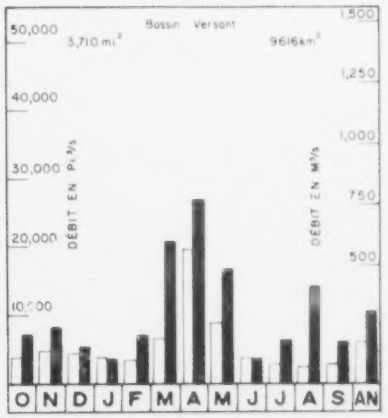

SAINT - FRANÇOIS - 030203

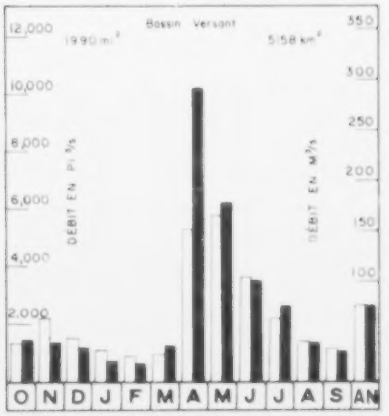

COULONGE - 041301

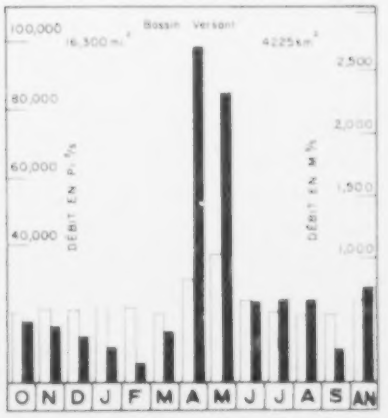

SAINT - MAURICE - 050115

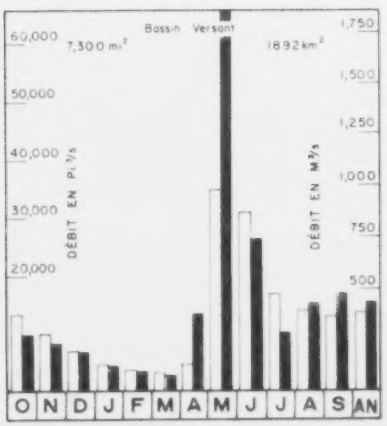

AUX OUTARDES - 071001

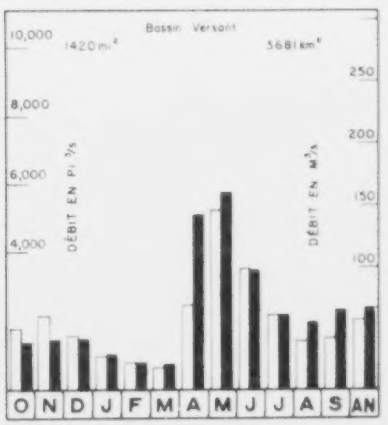

HARRICANA - 080101

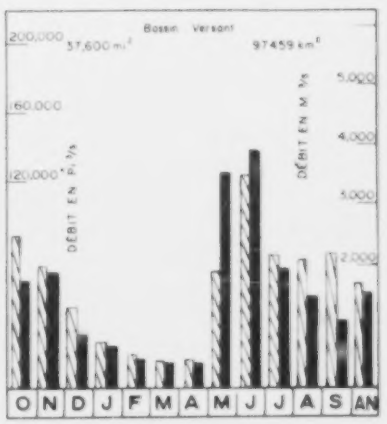

LA GRANDE RIVIÈRE - 092704

VALEUR MOYENNE DU DÉBIT POUR L'ANNÉE 1975 - 1976

VALEUR MÉDIANE DU DÉBIT POUR LA PÉRIODE DE RÉFÉRENCE (1960 - 1974)

VALEUR MÉDIANE DU DÉBIT POUR LA PÉRIODE DE RÉFÉRENCE (1941 - 1970)

RÉGIME NATUREL

FRÉQUENCE DE DÉPASSEMENT DES DÉBITS MENSUELS

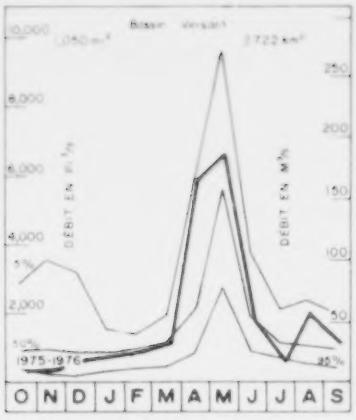

MADAWASKA - 011702

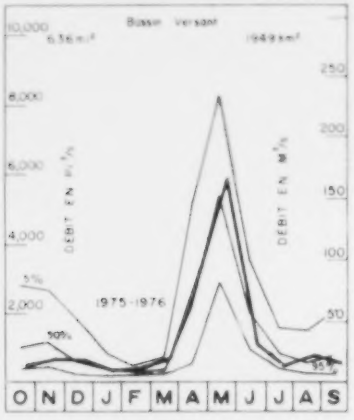

MATANE - 021601

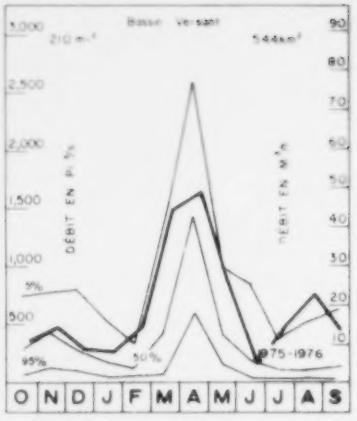

NICOLET - 030101

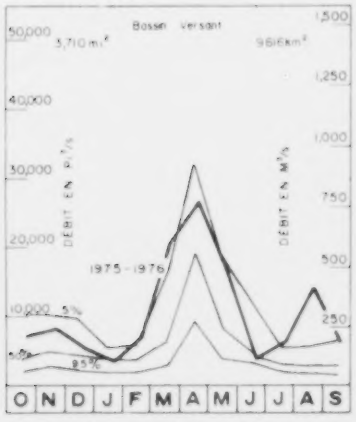

SAINT - FRANÇOIS - 030203

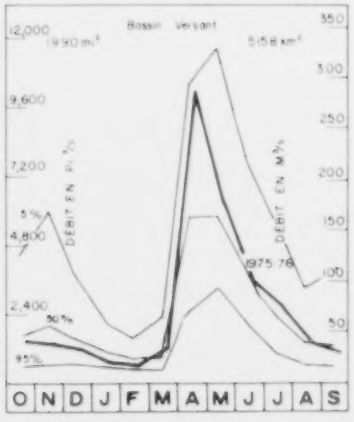

COULONGE - 041301

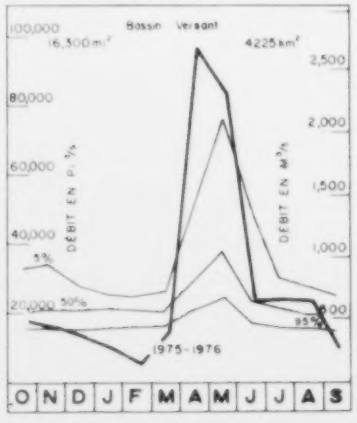

SAINT - MAURICE - 050115

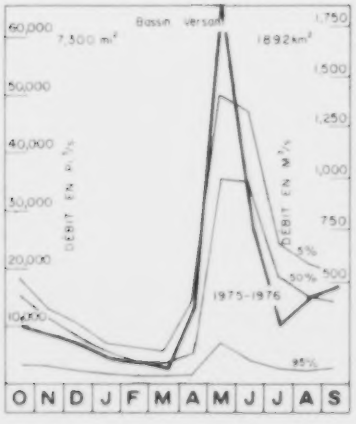

AUX OUTARDES - 071001

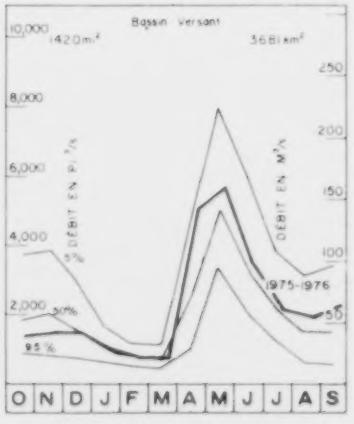

HARRICANA - 080101

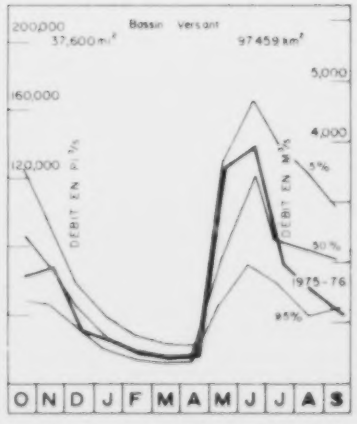

LA GRANDE RIVIÈRE - 092704

NOTE FRÉQUENCE DE DÉPASSEMENT D'UNE DISTRIBUTION LOG PEARSON III
PÉRIODE DE RÉFÉRENCE (1941-1970) SAUF POUR LA GRANDE RIVIÈRE (1960-1974)

ÉCOULEMENT ANNUEL

OCT. 1975 - SEPT. 1976

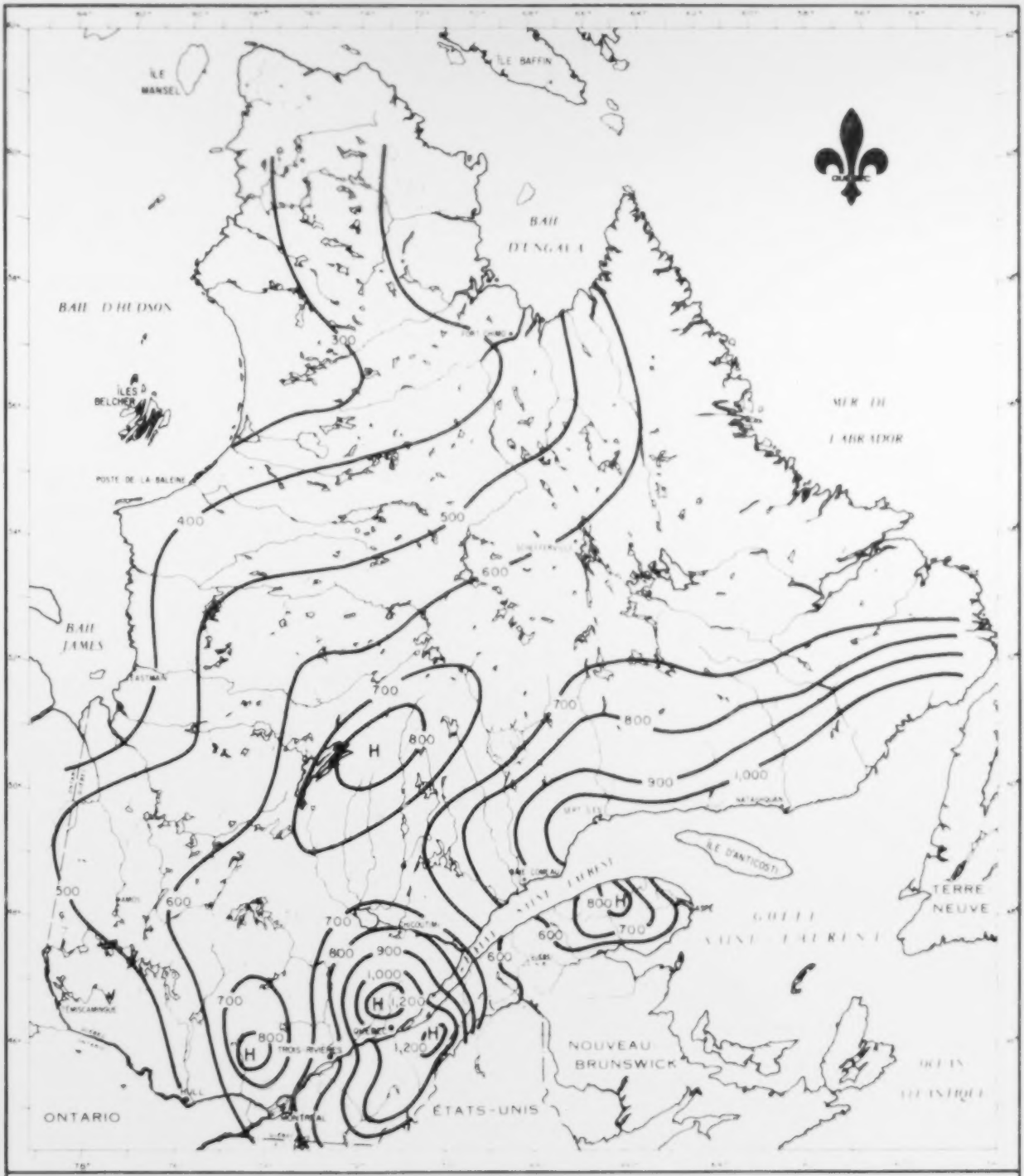

HAUTEUR DE LA LAME D'EAU EN MILLIMÈTRES

ÉCHELLE: 100 0 100 200 300 400 KILOMÈTRES

100 0 100 200 MILLES

DEBITS JOURNALIERS

Nous présentons dans cette section, les débits journaliers des stations qui font partie des réseaux de base, de crue et d'étiage et quelques-unes des relevés spéciaux. Depuis 1972, le service de l'Hydrométrie a subdivisé son réseau hydrométrique en plusieurs réseaux selon les buts à atteindre. Les stations du réseau de base permettent d'échantillonner la variabilité des régimes d'écoulement et d'évaluer, au moins sur une base annuelle et avec une précision suffisante, les quantités d'eau disponibles en tout point du territoire. D'autre part, pour l'étude de la variabilité spatiale des étiages et des crues, nous avons établi un réseau dans une région particulière comprise entre les bassins des rivières Chaudière et Yamaska; ce territoire fut choisi en raison de la forte densité de population et la superficie des bassins versants échantillonnés, varie entre 19 et 200 milles carrés.

Les données sont présentées par région hydrographique dans l'ordre expliqué ci-dessous: les bassins versants des cours d'eau principaux, sont présentés depuis la Baie des Chaleurs jusqu'à Gaspé dans le Golfe du Saint-Laurent, de l'est à l'ouest en suivant la rive sud du fleuve Saint-Laurent, de l'ouest à l'est en suivant la rive nord, puis du sud au nord pour les Baies James et d'Hudson, et du nord-ouest au sud-est pour la Baie d'Ungava. Ces différentes régions hydrographiques sont délimitées sur la carte apparaissant au début de cet ouvrage.

Les stations hydrométriques sont présentées par ordre numérique et pour chacune, nous donnons trois séries de renseignements: l'en-tête, le tableau de données, et les notes.

1 — En-tête:

a) le nom

b) le numéro

i) les deux premiers chiffres indiquent la région hydrographique;

ii) les deux chiffres suivants, identifient le bassin du cours d'eau principal;

iii) les deux derniers chiffres désignent la station dans le bassin du cours d'eau.

c) l'équipement utilisé pour recueillir les données de niveaux d'eau; limnigraphe ou échelle limnimétrique; la superficie du bassin versant en milles carrés et en kilomètres carrés (à 3 chiffres significatifs). Ces superficies ont été déterminées en utilisant les cartes les plus récentes. Ces valeurs sont susceptibles d'être revisées lors de l'émission de cartes plus détaillées.

l'année de la mise en service de la station, c'est-à-dire le début du relevé continu des niveaux d'eau; quelquefois, des mesures de débit sont faites avant la mise en service.

si les débits observés sont modifiés par l'opération de barrages ou de centrales, nous indiquons que les débits sont influencés.

lorsque les valeurs sont fournies par un organisme extérieur, on mentionne le nom de cet organisme mais on ne fait aucune appréciation de la précision des données.

2 — Tableau des données:

On présente les débits moyens journaliers de l'année civile en pieds cubes par seconde (à un, deux ou trois chiffres significatifs suivant la valeur du bassin versant et l'ordre de grandeur du débit). Nous indiquons également le débit moyen mensuel, les maxima et minima journaliers et le cas échéant, le débit moyen mensuel naturel reconstitué; dans le calcul de reconstitution du débit naturel, nous n'avons pas tenu compte du temps de transport. L'explication des symboles utilisés dans ce tableau est la suivante:

J — un jaugeage a été effectué à cette date.

B — indique que le débit de la journée est influencé par un effet de refoulement.

C — que le débit fut obtenu par comparaison avec l'écoulement d'une rivière voisine.

E — indique que le débit fut estimé.
les niveaux d'eau ne sont pas disponibles.

R — les jours durant lesquels les données de base ne proviennent pas de l'équipement mentionné.

I — les jours pour lesquels les débits sont calculés par interpolation du fait que

Z — les jours pour lesquels le fonctionnement du mouvement d'horlogerie du limnigraphe est aberrant.

Si, durant un même mois, de quatre débits journaliers sont estimés ou obtenus par comparaison, on considère que la moyenne mensuelle est estimée.

3 — Notes particulières:

A — Le sommaire pour l'année et pour toutes les années documentées, à savoir:

i) le module

ii) le module naturel reconstitué, le cas échéant

iii) les maxima et minima journaliers

iv) le maximum instantané si cette valeur fournit un renseignement significatif.

Ces valeurs du sommaire sont données en pieds cubes par seconde et mètres cubes par secondes. Le nombre d'années documentées correspond au nombre d'années civiles pour lesquelles nous possédons des données complètes. Lorsque le nombre d'années documentées est supérieur au nombre d'années écoulées depuis la date de la mise en service, c'est que nous incluons les données antérieures d'une station voisine maintenant abandonnée et ayant une différence de bassin versant inférieure à 1%.

B — Les notes explicatives, à savoir:

a) les limites en dehors desquelles les valeurs du débit sont obtenues par extrapolation.

b) la précision des débits; une estimation générale de la qualité des données est définie de la façon suivante:

- excellente — erreur inférieure à 5%
- bonne — erreur de 5 à 10%
- acceptable — erreur de 10 à 15%
- médiocre — erreur supérieure à 15%

Lorsque à notre avis, l'erreur excède 20%, on considère que les débits sont estimés IE). Il se peut que la précision d'une partie de ces valeurs soit inférieure à cette estimation générale.

c) les particularités relatives aux renseignements sont présentées dans les pages qui suivent et selon l'ordre numérique des stations.

NOTES RELATIVES AUX STATIONS

011507	Station antérieure:	011501 (1070 mi², 2770 km²)	1965-1969
020602	Station antérieure:	020601 (287 mi², 743 km²)	1945-1969
020902	Station antérieure:	020901 (112 mi², 290 km²)	1973-1975
021407	Station antérieure:	021405 (304 mi², 787 km²)	1965-1975
021702	Station antérieure:	021701 (80.4 mi², 208 km²)	1933-1966
022003	Station antérieure:	022001 (612 mi², 1590 km²)	1923-1961
022513	Station antérieure:	022502 (401 mi², 1040 km²)	1923-1961
022703	Stations antérieures:	020701 (312 mi², 808 km²)	1921-1966
		022702 (306 mi², 792 km²)	1966-1970
023106	Station antérieure:	023101 (319 mi², 826 km²)	1923-1966
030207	Station antérieure:	030210 (1200 mi², 3100 km²)	1921-1929
030234	Stations antérieures:	030214 (248 mi², 642 km²)	1932-1952
		030233 (248 mi², 642 km²)	1952-1963
030415	Station antérieure:	030408 (106 mi², 275 km²)	1972-1973
030905	Station antérieure:	030901 (951 mi², 2460 km²)	1967-1971
030907	Station antérieure:	030903 (275 mi², 712 km²)	1907-1973
040201	Station antérieure:	040203 (1030 mi², 2670 km²)	1925-1930
040204	Station antérieure:	040202 (2110 mi², 5460 km²)	1918-1959
040604	Bassin versant du réservoir Mitchinamécus.		
041902	La valeur du bassin versant inclut une superficie de 815 mi² (2110 km²) pour laquelle l'écoulement se partage entre les rivières Dumoine et Kipawa.		
041903	La valeur du bassin versant inclut une superficie de 815 mi² (2110 km²) pour laquelle l'écoulement se partage entre les rivières Dumoine et Kipawa.		
042103	Station antérieure:	042102 (239 mi², 619 km²)	1967-1970
042607	La valeur du bassin versant exclut une superficie de 815 mi² (2110 km²) pour laquelle l'écoulement se partage entre les rivières Dumoine et Kipawa.		
043012	Station antérieure:	043009 (647 mi², 1680 km²)	1936-1966
043015	Station antérieure:	043002 (9040 mi², 23 400 km²)	1936-1966
043118	Station antérieure:	043101 (55 200 mi², 143 000 km²)	1870-1960
043301	La valeur du bassin versant est celle de la rivière Des Outaouais dont l'écoulement se partage entre les rivières Des Prairies, Des Mille-Iles, Chenal Sainte-Anne et Chenal Vaudreuil.		
050112	La valeur du bassin versant inclut 267 mi² (691 km²) du bassin de la Mégiscane dont l'écoulement est dérivé dans le Saint-Maurice.		
050113	Même note que 050112.		

050114	Même note que 050112.		
050115	Même note que 050112.		
050116	Station antérieure:	050125 (1030 mi², 2670 km²)	1925-1928
050122	Même note que 050112.		
050135	Station antérieure:	050117 (787 mi², 2040 km²)	1937-1965
050304	Station antérieure:	050302 (1730 mi², 4480 km²)	1917-1942
050409	Station antérieure:	050403 (295 mi², 764 km²)	1949-1965
050904	Station antérieure:	050901 (134 mi², 347 km²)	1965-1968
052212	Station antérieure:	052203 (488 mi², 1260 km²)	1920-1965
052219	Stations antérieures:	052202 (516 mi², 1340 km²)	1921-1965
		052211 (516 mi², 1340 km²)	1966-1969

052803 L'écoulement provenant de ce bassin versant se partage entre la Sacacomie et la décharge du lac Sacacomie.

052806 Même note que 052803.

061003 Valeurs combinées des stations 061004 et 061021. L'écoulement provenant du réservoir Kénogami se partage entre les rivières Chicoutimi et Au Sable.

061004 L'écoulement provenant du réservoir Kénogami se partage entre les rivières Chicoutimi et Au Sable.

061020	Station antérieure:	061019 (430 mi², 1110 km²)	1966-1971

061021 Même note que 061004.

062111	Station antérieure:	062103 (1770 mi², 4580 km²)	1962-1968

062202 La valeur du bassin versant exclut 1930 mi² (5000 km²) du bassin de la Manouane dont l'écoulement est dérivé dans les rivières Manouane et Péribonca; aucun déversement dans la Manouane durant l'année.

062204 L'écoulement provenant du réservoir Manouane se partage entre les rivières Manouane et Péribonca; aucun déversement dans la Manouane durant l'année.

062502 La valeur du bassin versant est celle du réservoir Pipmuacan dont l'écoulement se partage entre les rivières Betsiamites, Manouane et Shipshaw; il n'y a plus de déversement vers la Manouane.

062503 Depuis 1953 le bassin versant exclut les 107 mi² (277 km²) de la station 062502 compris dans le réservoir Pipmuacan.

062802	Station antérieure:	062801 (420 mi², 1090 km²)	

070702 L'écoulement du réservoir Pipmuacan se partage entre les rivières Betsiamites, Manouane et Shipshaw; il n'y a plus de déversement vers la Manouane.

073502	Station antérieure:	073501 (2940 mi², 7610 km²)	1946-1959
080101	Station antérieure:	080102 (1420 mi², 3680 km²)	1914-1933

080701 La valeur du bassin versant exclut une superficie de 267 mi² (692 km²) dont l'écoulement est dérivé dans le bassin de la Saint-Maurice.

080707 Même note que 080701.

080717	Même note que 080701.		
	Station antérieure:	080705 (3080 mi², 7990 km²)	1924-1965
081002	Station antérieure:	081001 (15 800 mi², 40 900 km²)	1950-1963
092706	Station antérieure:	092705 (7400 mi², 19 200 km²)	1960-1961

092707 La valeur du bassin versant exclut une superficie de 5340 mi² (13800 km²) pour laquelle l'écoulement se partage entre le Chenal Masta et les rivières De Pontois et Sakami.

092708 L'écoulement provenant d'une superficie de 5340 mi² (13 800 km²) de ce bassin versant se partage entre les rivières De Pontois et Sakami.

092709 Même note que 092707.

092711 L'écoulement provenant de ce bassin se partage entre le chenal Masta et les rivières De Pontois et Sakami.

093801 La valeur du bassin versant inclut une superficie de 778 mi² (2010 km²) pour laquelle l'écoulement se partage entre la rivière Coats et le chenal Quenet.

093805 Même note que 093801.

094201 La valeur du bassin versant exclut la valeur du bassin dont l'écoulement se partage entre les rivières Coats, chenal Quenet, Nastapoca, Boutin, chenal Ancel et petite rivière de la Baleine.

094203 L'écoulement provenant de ce bassin versant se partage entre les rivières Nastapoca, Boutin et petite rivière de la Baleine.

094204 Même note que 094203.

094206 L'écoulement provenant de ce bassin versant se partage entre la rivière Nastapoca, le chenal Ancel, la rivière Boutin et la petite rivière de la Baleine.

094207	Même note que 094206.		
	Station antérieure:	094205 (4030 mi², 10 400 km²)	1963-1964

095001 L'écoulement provenant de ce bassin se partage avec la petite rivière de la Baleine.

095002 Même note que 095001.

103605	Station antérieure:	103602 (16 500 mi², 42 700 km²)	1962-1964

GRANDE RIVIERE A 1.4 MI. EN AMONT DE LA BRANCHE OUEST

STATION NUMÉRO : 010101

ÉQUIPEMENT-LIMNIGRAPHE | BASSIN VERSANT 205 mi² (531 km²) | EN OPÉRATION DEPUIS 1972

DÉBITS JOURNALIERS EN PIEDS CUBES PAR SECONDE — 1975-1976

	OCTOBRE	NOVEMBRE	DÉCEMBRE	JANVIER	FÉVRIER	MARS	AVRIL	MAI	JUIN	JUILLET	AOÛT	SEPTEMBRE
1	145 E	90 E	245	116 B	100 B	55 B	430 B	1,720	835 E	170 E	131	147
2	134 E	90 E	224	112 B	120 B	53 B	1,000 B	2,650	720 E	160 E	158	150
3	126 E	90 E	220	107 B	280 B	51 B	1,910	4,410	600 E	153 E	143	146
4	117 E	89 E	264	104 B	290 B	49 B	2,910	4,320	520 E	147 E	137	144
5	109 E	89 E	272	99 B	220 B	46 B	3,450	3,310	440 E	140 E	133	141
6	102 E	88 E	289	94 B	185 B	44 B	2,940	2,450	390 E	134 E	136	143
7	98 E	88 E	238	90 B	170 B	42 B	2,090	2,320 E	348 E	129 E	128	152
8	92 E	88 E	218	86 B	155 B	40 B	1,660	2,150 E	310 E	124 J	120	147
9	87 E	88 E	224	82 B	145 B	38 B	1,190	2,000 E	288 E	126	116	143
10	84 E	88 E	250 B	79 B	138 B	37 B	942	2,120 E	270 E	121	124	140
11	81 E	88 E	300 B	76 B	130 B	36 B	782	2,400 E	265 E	119	157	139
12	80 E	89 E	265 B	73 B	124 B	35 B	670	3,510	340 E	115	162	266
13	79 J	96 E	230 B	70 B	118 B	33 B	600	13,100	400 E	110	150	348
14	81 E	120 E	240 B	68 B	112 B	32 B	557	5,350	345 E	115	183	319
15	82 E	150 E	250 B	66 J	107 B	31 B	509	3,930	328 E	114	182	299
16	81 E	184 E	258 B	65 B	102 B	30 J	503	3,510	315 E	108	202	281
17	81 E	198 E	253 B	63 B	97 B	30 B	536	3,160	350 E	104	213	250 E
18	80 E	205 E	239 B	62 B	93 B	31 B	628	3,220	300 E	106	196	227 E
19	80 E	207 E	220 B	61 B	89 B	34 B	603	3,440	275 E	102	183	205 E
20	80 E	209 E	204 B	60 B	85 B	40 B	594	3,800	248 E	100	181	200 J
21	83 E	210 E	190 B	59 B	81 B	70 B	743	3,900	230 E	101	177	188
22	86 E	230 E	178 B	59 B	78 B	170 B	874	3,280	212 E	88	172	183
23	87 E	270 E	166 B	58 B	74 B	282 B	818	3,250	198 E	86	151	178
24	85 E	300 E	155 B	58 B	71 B	350 B	785	3,160	184 E	104	144	166
25	83 E	295 E	146 B	57 B	68 B	355 B	739	2,450	172 E	223	141	157
26	88 E	290 E	138 B	57 B	64 B	353 B	728	1,770	162 E	157	137	155
27	99 E	287	130 B	60 B	61 B	351 B	799	1,410	153 E	136	144	157
28	102 E	301	127 B	70 B	59 B	350 B	924	1,180	150 E	139	142	155
29	99 E	250	122 B	94 B	57 B	350 B	1,190	1,040	170 E	168	133	151
30	93 E	257	119 B	107 B	—	349 B	1,530	973	180 E	156	174	145
31	94 E	—	117 B	106 B	—	349 B	—	891	—	137	155	—
MOYENNE	94 E	171 E	209	78	120	133	1,120	3,100 E	323 E	129 E	154	187
MAXIMUM	145 E	301	300	116	290	355	3,450	13,100	835 E	223	213	348
MINIMUM	79	88 E	117	57	57	30	430	891	150 E	86	116	139

SOMMAIRE

	POUR L'ANNÉE 1975-1976	POUR LES 4 ANNÉES DOCUMENTÉES
MODULE OBSERVÉ	488 pi³/s (13.8 m³/s)	448 pi³/s (12.7 m³/s)
MAXIMUM OBSERVÉ	13,100 pi³/s (371 m³/s) LE 13/05	13,100 pi³/s (371 m³/s) LE 13/05/76
MAX. INST. OBSERVÉ	19,000 pi³/s (538 m³/s) LE 13/05 A 03H 00	19,000 pi³/s (538 m³/s) LE 13/05/76 A 03H 00
MINIMUM OBSERVÉ	30 pi³/s (85 m³/s) LE 16/03	25 pi³/s (71 m³/s) LE 15/03/74

NOTES

LA RELATION NIVEAU-DÉBIT EST EXTRAPOLÉE AU-DELÀ DE 4,000 pi³/s (113 m³/s) ET EN DEÇÀ DE 79 pi³/s (2.24 m³/s)

PRÉCISION DES DÉBITS - PÉRIODES SANS EFFET DE LA GLACE. BONNE. AVEC EFFET DE GLACE. ACCEPTABLE

BONAVENTURE A 6.0 MI. EN AMONT DU PONT-ROUTE 132

STATION NUMÉRO : 010801

ÉQUIPEMENT-LIMNIGRAPHE | BASSIN VERSANT 829 mi² (2,150 km²) | EN OPÉRATION DEPUIS 1965

DÉBITS JOURNALIERS EN PIEDS CUBES PAR SECONDE — 1975-1976

	OCTOBRE	NOVEMBRE	DÉCEMBRE	JANVIER	FÉVRIER	MARS	AVRIL	MAI	JUIN	JUILLET	AOÛT	SEPTEMBRE
1	467	363	913	570 B	440 B	435 B	750 B	6,370	3,840	946	524	1,220
2	467	360	936	565 B	480 B	425 B	1,150 B	8,290	3,490	924	590	1,220
3	460	360	915	560 B	860 B	415 B	2,050 B	15,400	3,140	897	634	1,210
4	454	354	786	555 B	1,150 B	405 B	3,000 B	16,300	2,840	838	642	1,130
5	448	351	608	545 B	1,250 B	400 B	3,600 B	12,800	2,590	777	649	1,080
6	446	351	602	540 B	1,200 B	388 B	3,350 B	10,100 J	2,400	746	676	1,070
7	435	351	857	530 B	1,100 B	380 B	3,050 B	9,560	2,260	704	685	1,030
8	430	351	659	520 B	1,050 B	372 B	2,800 B	8,440	2,130	666	689	959
9	424	348	700 B	508 B	990 B	365 B	2,550 B	7,070	2,040	657	689	889 J
10	417	347	890 B	495 B	930 B	360 B	2,370	6,370	1,990	657	697	822
11	405 J	347	845 B	485 B	885 B	355 B	2,110	7,050	2,000	639	885	811
12	405	347	720 B	480 B	850 B	350 B	1,920	9,430	2,170	603	1,760	960
13	405	367	605 B	475 B	810 B	345 B	1,800	22,700	2,300	575 J	2,000	1,030
14	405	447	690 B	465 B	770 B	338 B	1,760	19,300	2,340	568	2,020	996
15	398	540	910 B	460 B	730 B	335 B	1,6[illegible]	13,900	2,330	557	1,980	972
16	396	656	800 B	455 J	700 B	330 B	1,640	12,200	2,220	544	1,880	948
17	391	708	720 B	440 B	675 B	328 B	1,730	11,400	2,160	527	1,960	948
18	386	717	680 B	430 B	650 B	327 B	2,100	11,100	2,030	522	1,980	924
19	376	719	660 B	420 B	620 B	325 J	2,240	12,300	1,900	519	1,920	912
20	372	719	640 B	410 B	600 B	400 B	2,260	13,800	1,820	508	1,780	912
21	372	724	630 B	400 B	580 B	500 B	3,210	13,000	1,730	493	1,650	877
22	370	778	620 B	395 B	560 B	560 B	3,860	11,100	1,640	470	1,530	871
23	365	939	610 B	390 B	535 B	615 B	3,680	9,910	1,540	452	1,390	828
24	361	1,020	600 B	385 B	515 B	660 B	3,400	9,040	1,440	446	1,250	785
25	356	985	595 B	380 B	500 B	660 B	3,160	7,950	1,340	475	1,150	757
26	364	1,010	590 B	378 B	480 B	620 B	2,990	6,900	1,260	494	1,050	725
27	368	915	585 B	400 B	470 B	595 B	3,010	5,840	1,190	494	981	718
28	368	974	580 B	500 B	460 B	580 B	3,490	5,040	1,110	484	901	719
29	368	993	578 B	600 B	445 B	660 B	4,240	4,470	1,070	495	858	701
30	369	811	576 B	630 B	—	705 B	5,630	4,180	1,020	517	1,010	666
31	369	—	574 B	580 B	—	705 B	—	4,030	—	518	1,220	—
MOYENNE	401	608	706	482	734	459	2,690	10,200	2,040	604	1,210	923
MAXIMUM	467	1,020	936	630	1,250	705	5,630	22,700	3,840	946	2,020	1,220
MINIMUM	356	347	574	378	440	325	750	4,030	1,020	446	524	666

SOMMAIRE

	POUR L'ANNÉE 1975-1976	POUR LES 10 ANNÉES DOCUMENTÉES
MODULE OBSERVÉ	1,760 pi³/s (49.8 m³/s)	1,670 pi³/s (47.3 m³/s)
MAXIMUM OBSERVÉ	22,700 pi³/s (643 m³/s) LE 13/05	22,700 pi³/s (643 m³/s) LE 13/05/76
MAX. INST. OBSERVÉ	26,800 pi³/s (759 m³/s) LE 13/05 A 16H.00	26,800 pi³/s (759 m³/s) LE 13/05/76 A 16H.00
MINIMUM OBSERVÉ	325 pi³/s (9.20 m³/s) LE 19/03	142 pi³/s (4.02 m³/s) LE 25/02/66

NOTES

LA RELATION NIVEAU-DÉBIT EST EXTRAPOLÉE AU-DELÀ DE 13,000 pi³/s (368 m³/s) ET EN DEÇÀ DE 390 pi³/s (11.0 m³/s)

PRÉCISION DES DÉBITS - PÉRIODES SANS EFFET DE LA GLACE, [illegible]ONNE; AVEC EFFET DE GLACE, ACCEPTABLE

PETITE RIVIERE CASCAPEDIA A 2.4 MI. EN AMONT DU PONT DU C.N.

STATION NUMÉRO : 010901

ÉQUIPEMENT-LIMNIGRAPHE

BASSIN VERSANT 536 mi² (1,390 km²)

EN OPÉRATION DEPUIS 1961

DÉBITS JOURNALIERS EN PIEDS CUBES PAR SECONDE — 1975-1976

	OCTOBRE	NOVEMBRE	DÉCEMBRE	JANVIER	FÉVRIER	MARS	AVRIL	MAI	JUIN	JUILLET	AOÛT	SEPTEMBRE
1	302	227	496	309 B	243 B	280 B	820 B	3,900	2,880	658	496	976
2	299	226	495	307 B	320 B	275 B	940 B	5,790	2,600	649	579	957
3	299	224	452	303 B	420 B	268 B	1,400 B	9,180	2,350	618	570	898
4	293	225	393	300 B	540 B	263 B	1,800 B	9,610	2,140	583	547	853
5	290	228	348	295 B	730 B	257 B	2,050 B	7,750 J	1,970	546	534	820
6	290	228	528	288 B	770 B	250 B	1,950 B	6,250	1,840	519	566	780
7	283	223	485	282 B	770 B	245 B	1,750 B	5,710	1,740	501	580	778
8	279	219	365 B	276 B	760 B	240 B	1,600 B	5,180	1,650	496	525	743 J
9	275	219	400 B	270 B	710 B	234 B	1,450 B	4,590	1,540	500	513	710
10	272 J	226	600 B	265 B	670 B	230 B	1,320	4,400	1,460	463	616	670
11	269	271	530 B	258 B	640 B	224 B	1,220	4,680	1,510	444	1,250	668
12	269	275	395 B	252 B	605 B	220 B	1,110	5,950	1,630	425	2,290	900
13	269	292	340 B	247 J	570 B	217 B	1,030	12,700	1,610	410 J	2,180	1,020
14	264	377	490 B	240 B	545 B	213 B	972	13,000	1,550	414	2,020	1,050
15	259	406	580 B	235 B	515 B	210 B	878	9,530	1,490	401	1,910	1,070
16	256	408	480 B	230 B	495 B	208 B	906	8,680	1,420	388	2,000	1,030
17	253	415	430 B	225 B	470 B	204 B	968	7,980	1,440	382	2,010	1,020
18	248	415	405 B	220 B	450 B	202 J	1,110	7,670	1,380	392	1,840	956
19	247	419	390 B	215 B	430 B	225 B	1,160	8,660	1,280	377	1,710	930
20	244	415	375 B	210 B	410 B	255 B	1,290	10,000	1,220	359	1,600	919
21	248	411	365 B	203 B	390 B	340 B	1,900	9,460	1,170	345	1,490	885
22	247	489	353 B	200 B	375 B	400 B	2,240	8,000	1,120	332	1,390	871
23	240	508	345 B	198 B	360 B	440 B	2,150	6,810	1,040	322	1,250	818
24	234	475	335 B	193 B	346 B	460 B	2,070	5,940	976	340	1,150	767
25	230	454	328 B	190 B	332 B	455 B	1,980	5,200	909	393	1,060	740
26	261	484	325 B	194 B	320 B	450 B	1,960	4,520	858	378	977	702
27	273	465	320 B	208 B	305 B	445 B	2,220	3,970	808	341	910	709
28	268	470	318 B	235 B	298 B	430 B	2,650	3,520	764	407	851	704
29	253	492	314 B	263 B	288 B	520 B	3,110	3,210	741	548	790	680
30	241	487	311 B	262 B	—	630 B	3,600	3,100	696	528	1,180	664
31	232	—	310 B	250 B	—	730 B	—	3,040	—	493	1,070	—
MOYENNE	264	355	406	246	485	323	1,650	6,710	1,460	450	1,180	843
MAXIMUM	302	508	600	309	770	730	3,600	13,000	2,880	658	2,290	1,070
MINIMUM	230	219	310	190	243	202	820	3,040	696	322	496	664

SOMMAIRE

	POUR L'ANNÉE 1975-1976	POUR LES 15 ANNÉES DOCUMENTÉES
MODULE OBSERVÉ	1,200 pi³/s (34.0 m³/s)	1,140 pi³/s (32.3 m³/s)
MAXIMUM OBSERVÉ	13,000 pi³/s (368 m³/s) LE 14/05	15,800 pi³/s (447 m³/s) LE 21/05/63
MAX. INST. OBSERVÉ	16,200 pi³/s (459 m³/s) LE 13/05 A 22H.00	16,200 pi³/s (459 m³/s) LE 13/05/76 A 22H.00
MINIMUM OBSERVÉ	190 pi³/s (5.38 m³/s) LE 25/01	30 pi³/s (.85 m³/s) LE 11/04/63

NOTES

LA RELATION NIVEAU-DÉBIT EST EXTRAPOLÉE AU-DELÀ DE 7,800 pi³/s (221 m³/s) ET EN DEÇÀ DE 270 pi³/s (7.65 m³/s)

PRÉCISION DES DÉBITS - PÉRIODES SANS EFFET DE LA GLACE. BONNE. AVEC EFFET DE GLACE. ACCEPTABLE

CASCAPEDIA A 0.9 MI. EN AVAL DE LA BRANCHE DU LAC

STATION NUMÉRO : 011001

ÉQUIPEMENT-LIMNIGRAPHE | BASSIN VERSANT 566 mi² (1,470 km²) | EN OPÉRATION DEPUIS 1966

DÉBITS JOURNALIERS EN PIEDS CUBES PAR SECONDE — 1975-1976

	OCTOBRE	NOVEMBRE	DÉCEMBRE	JANVIER	FÉVRIER	MARS	AVRIL	MAI	JUIN	JUILLET	AOÛT	SEPTEMBRE
1	459 Z	393	530 B	283 B	345 B	255 B	2,150 B	1,640	3,180	635	492	714
2	454 Z	413	769 B	275 B	620 B	245 B	3,140	2,330	2,710	644	635	746
3	452 Z	399	684 B	268 B	900 B	240 B	3,930	3,920	2,450	646	598	683
4	451 Z	399	684 B	258 B	1,300 B	232 B	4,760	6,210	2,330	601	495	636
5	441 Z	496	527 B	250 B	1,500 B	225 B	4,580	4,780	2,350	554	434	630
6	421 Z	483	586 B	245 B	1,400 B	218 B	4,050	3,840	2,600	517	480	900
7	441 Z	447	525 B	240 B	1,300 B	212 B	3,440	3,860 J	2,550	487	485	959
8	445 Z	441	490 B	238 B	1,200 B	208 B	2,710	3,380	2,260	482	425	918 J
9	422 J	873	445 B	232 B	1,100 B	200 B	2,120	3,210	1,940	517	402	900
10	409 I	860	460 B	230 J	980 B	198 B	1,610	3,500	1,660	480	1,130	777
11	395	704	525 B	228 B	880 B	190 B	1,260	4,380	1,990	446	4,620	703
12	389	620	445 B	224 B	790 B	188 J	1,080	7,430	2,250	422	4,480	1,500
13	389	563	400 B	221 B	730 B	186 B	943	12,300	2,130	406	3,710	1,900
14	389	574	385 B	218 B	670 B	184 B	891	8,960	1,830	405 J	3,650	1,450
15	387	800	430 B	217 B	610 B	182 B	701	7,980	1,650	398	3,120	1,190
16	376	808	560 B	213 B	560 B	180 B	710	8,200	1,570	372	2,710	1,020
17	366	697	450 B	211 B	520 B	178 B	676	8,090	1,620	353	2,460	895
18	358	645	400 B	209 B	480 B	178 B	665	8,770	1,400	355	2,070	807
19	349	590	375 B	207 B	450 B	178 B	646	10,500	1,220	346	1,660	750
20	342	632	355 B	203 B	425 B	177 B	769	10,900	1,130	327	1,400	749
21	362	647	345 B	200 B	400 B	300 B	1,050	9,180	1,340	331	1,210	1,210
22	386	656	338 B	198 B	375 B	1,200 B	956	7,560	1,190	331	1,070	1,760
23	381	563	330 B	197 B	355 B	1,300 B	857	6,740	1,030	306	940	1,320
24	366	526	324 B	194 B	340 B	1,250 B	776	5,710	927	319	844	1,120
25	351	510 B	318 B	192 B	320 B	1,100 B	713	4,740	851	385	783	1,010
26	483	480 B	310 B	189 B	300 B	1,150 B	692	4,120	792	536	721	920
27	598	460 B	305 B	188 B	285 B	1,120 B	766	3,780	739	493	679	921
28	517	440 B	300 B	260 B	280 B	1,400 B	924	3,490	699	783	645	914
29	467	420 B	298 B	330 B	265 B	1,800 B	1,110	3,580	728	762	634	853
30	436	410 B	292 B	345 B	—	1,830 B	1,360	4,430	698	592	965	816
31	421	—	290 B	350 B	—	1,830 B	—	4,000	—	495	797	—
MOYENNE	416	565	435	236	679	591	1,670	5,860	1,660	475	1,440	989
MAXIMUM	598	873	769	350	1,500	1,830	4,760	12,300	3,180	783	4,620	1,900
MINIMUM	342	393	290	188	265	177	646	1,640	698	306	402	630

SOMMAIRE

	POUR L'ANNÉE 1975-1976	POUR LES 9 ANNÉES DOCUMENTÉES
MODULE OBSERVÉ	1,250 pi³/s (35.4 m³/s)	1,300 pi³/s (36.8 m³/s)
MAXIMUM OBSERVÉ	12,300 pi³/s (348 m³/s) LE 13/05	15,700 pi³/s (445 m³/s) LE 02/06/72
MAX. INST. OBSERVÉ	13,400 pi³/s (379 m³/s) LE 13/05 A 11H.30	19,300 pi³/s (547 m³/s) LE 02/06/72 A 02H.00
MINIMUM OBSERVÉ	177 pi³/s (5.01 m³/s) LE 20/03	104 pi³/s (2.94 m³/s) LE 12/03/72

NOTES

LA RELATION NIVEAU-DÉBIT EST EXTRAPOLÉE AU-DELÀ DE 10,000 pi³/s (283 m³/s) ET EN DEÇÀ DE 400 pi³/s (11.3 m³/s)

PRÉCISION DES DÉBITS - PÉRIODES SANS EFFET DE LA GLACE. BONNE; AVEC EFFET DE GLACE, ACCEPTABLE

NOUVELLE AU PONT-ROUTE 132 A NOUVELLE

STATION NUMÉRO : 011201

ÉQUIPEMENT-LIMNIGRAPHE | BASSIN VERSANT 440 mi² (1,140 km²) | EN OPÉRATION DEPUIS 1964

DÉBITS JOURNALIERS EN PIEDS CUBES PAR SECONDE — 1975-1976

	OCTOBRE	NOVEMBRE	DÉCEMBRE	JANVIER	FÉVRIER	MARS	AVRIL	MAI	JUIN	JUILLET	AOÛT	SEPTEMBRE
1	268	176	491	249 B	190 B	230 B	400 B	2,710	2,020	465	275	507
2	263	187	470	245 B	350 B	225 B	920 B	4,140	1,790	460	315	516
3	259	192	397	240 B	590 B	220 B	1,140	6,610	1,590	438	291	493
4	254	195	336	235 B	630 B	215 B	1,520	6,600	1,440	417	269	454
5	249	229	357	230 B	610 B	210 B	1,470	5,250 J	1,320	385	257	434
6	244	227	453	225 B	590 B	205 B	1,300	4,440	1,230	369	278	434
7	240	215	387	220 B	570 B	200 B	1,160	4,200	1,140	356 J	272	416 J
8	235	210	285	213 B	530 B	195 B	1,040	3,660	1,070	351	251	397
9	231	232	335	210 B	505 B	193 B	946	3,350	989	357	247	385
10	227 J	247	497	202 B	480 B	190 B	883	3,640	935	331	417	367
11	226	284	440	198 B	455 B	185 B	852	4,100	1,080	307	1,290	379
12	225	287	349	192 B	435 B	182 B	765	5,460	1,240	302	1,680	604
13	223	306	253	187 J	410 B	180 B	732	10,300	1,270	289	1,340	644
14	222	390	384	181 B	395 B	179 B	701	8,180	1,240	296	1,180	645
15	216	550	486	180 B	375 B	177 B	647	7,180	1,170	288	1,080	650
16	212	635	423	175 B	360 B	175 B	666	6,870	1,100	268	1,080	635
17	206	642	323	172 B	350 B	172 B	694	6,270	1,060	253	1,090	616
18	202	627	312 B	170 B	340 B	173 J	803	6,200	975	252	1,030	593
19	201	602	302 B	167 B	325 B	180 B	815	6,970	931	254	968	581
20	198	574	295 B	165 B	310 B	220 B	935	7,960	883	232	910	568
21	214	545	285 B	162 B	300 B	290 B	1,370	7,750	848	228	860	683
22	210	609	280 B	160 B	290 B	330 B	1,630	6,810	786	226	804	754
23	197	530	272 B	158 B	280 B	348 B	1,450	6,230	731	209	742	731
24	191	441	270 B	155 B	275 B	350 B	1,320	5,490	687	207	693	714
25	185	518	265 B	152 B	265 B	342 B	1,260	4,750	645	302	653	706
26	234	451	260 B	151 B	255 B	330 B	1,240	3,980	610	244	612	675
27	250	422	256 B	153 B	250 B	315 B	1,330	3,380	566	212	574	699
28	219	504	253 B	220 B	242 B	300 B	1,750	2,870	547	314	551	649
29	203	483	252 B	247 B	236 B	370 B	2,200	2,520	539	417	533	630
30	197	418	251 B	225 B	—	418 B	2,550	2,310	497	315	689	603
31	189	—	250 B	194 B	—	420 B	—	2,160	—	274	566	—
MOYENNE	222	398	338	195	386	249	1,150	5,240	1,030	310	703	572
MAXIMUM	268	642	497	249	630	420	2,550	10,300	2,020	465	1,680	754
MINIMUM	185	176	250	151	190	172	400	2,160	497	207	247	367

SOMMAIRE

	POUR L'ANNÉE 1975-1976	POUR LES 12 ANNÉES DOCUMENTÉES
MODULE OBSERVÉ	903 pi³/s (25.6 m³/s)	958 pi³/s (27.1 m³/s)
MAXIMUM OBSERVÉ	10,300 pi³/s (292 m³/s) LE 13/05	12,000 pi³/s (340 m³/s) LE 29/04/73
MAX. INST. OBSERVÉ	12,000 pi³/s (340 m³/s) LE 13/05 A 11H 15	15,000 pi³/s (425 m³/s) LE 29/04/73
MINIMUM OBSERVÉ	151 pi³/s (4.28 m³/s) LE 26/01	34 pi³/s (.96 m³/s) LE 31/03/67

NOTES

LA RELATION NIVEAU-DÉBIT EST EXTRAPOLÉE AU-DELÀ DE 5,200 pi³/s (147 m³/s) ET EN DEÇÀ DE 190 pi³/s (5.38 m³/s)

PRÉCISION DES DÉBITS - PÉRIODES SANS EFFET DE LA GLACE, BONNE; AVEC EFFET DE GLACE, ACCEPTABLE

MATAPEDIA A 0.6 MI. EN AMONT DE L'ASSEMETQUAGAN

STATION NUMÉRO : 011507

ÉQUIPEMENT LIMNIGRAPHE

BASSIN VERSANT 1,070 mi² (2,770 km²)

EN OPÉRATION DEPUIS 1968 :

DÉBITS JOURNALIERS EN PIEDS CUBES PAR SECONDE — 1975-1976

	OCTOBRE	NOVEMBRE	DÉCEMBRE	JANVIER	FÉVRIER	MARS	AVRIL	MAI	JUIN	JUILLET	AOÛT	SEPTEMBRE
1	344	254	790 B	430 B	560 B	510 B	1,460 B	7,520	4,030	908	438 Z	910 E
2	334	253	760 B	420 B	900 B	490 B	2,600 B	9,030	3,700	871	418 Z	895 E
3	329	280	640 B	410 B	1,320 B	480 B	4,000 B	11,000	3,390	874	408 Z	850 E
4	322	276	480 B	400 B	1,500 B	470 B	6,910	12,600 J	3,120	827	408 Z	795 E
5	314	302	500 B	385 B	1,580 B	460 B	6,580	11,700	2,890	768	420 Z	770 E
6	298	324	670 B	375 B	1,500 B	445 B	5,820	10,700	2,690	695 J	456 Z	750 E
7	302	304	690 B	360 B	1,400 B	435 B	5,300	10,100	2,520	695	459 Z	711
8	296	291	470 B	350 B	1,350 B	420 B	4,860	9,150	2,390	633 Z	428 Z	657
9	289	312	445 B	340 B	1,280 B	415 B	4,420	8,390	2,240	631 Z	376 Z	604
10	279	349	840 B	330 B	1,200 B	405 B	4,120	8,180	2,090	613 Z	378 Z	556
11	273	347	700 B	320 B	1,130 B	395 B	3,990	8,260	2,360	570 Z	380 Z	528
12	269	344	550 B	315 B	1,080 B	390 B	3,670	10,000	2,970	539 Z	1,500 E	560
13	269	343	470 B	305 B	1,020 B	385 B	3,430	14,000	2,860	519 Z	3,400 E	610
14	267 J	369	700 B	300 B	980 B	380 B	3,250	13,000	2,520	531 Z	3,140 E	591
15	276	452	890 B	298 B	940 B	375 B	3,040	11,900	2,290	543 Z	2,780 E	536
16	261	507	710 B	292 B	890 B	370 B	2,970	11,300	2,130	548 Z	2,750 E	502
17	253	459	590 B	290 J	860 B	368 B	3,140	10,200	2,050	529 Z	2,800 E	481
18	253	440	560 B	288 B	820 B	362 B	3,480	9,810	1,910	497 Z	2,800 E	463
19	251	423	540 B	284 B	780 B	360 B	3,680	11,200	1,760	486 Z	2,470 E	461
20	251	391	525 B	282 B	750 B	358 J	4,160	11,300	1,670	466 Z	2,130 E	463
21	263	373	510 B	280 B	710 B	390 B	4,990	10,500	1,790	459 Z	1,900 E	522
22	278	425	500 B	278 B	680 B	520 B	5,460	9,730	1,690	452 Z	1,650 E	701
23	283	403	490 B	275 B	650 B	630 B	5,320	9,340	1,510	437 Z	1,490 E	661
24	269	314	480 B	272 B	630 B	720 B	5,070	8,730	1,390	433 Z	1,370 E	578
25	256	380 B	470 B	270 B	600 B	830 B	4,800	7,790	1,280	426 Z	1,250 E	531
26	284	365 B	460 B	269 B	580 B	930 B	4,620	6,890	1,200	441 Z	1,160 E	503
27	329	425 B	455 B	280 B	560 B	1,050 B	4,680	6,120	1,120	451 Z	1,080 E	493
28	325	500 B	450 B	400 B	545 B	1,160 B	5,260	5,500	1,050	444 Z	1,000 E	494
29	298	445 B	445 B	480 B	530 B	1,270 B	6,050	5,000	1,030	435 Z	1,070 E	498
30	286	400 B	440 B	520 B	—	1,360 B	6,890	4,620	1,000	422 Z	1,090 E	490
31	278	—	435 B	550 B	—	1,420 B	—	4,280	—	436 Z	980 E	—
MOYENNE	286	368	570	343	942	598	4,470	9,290	2,160	567	1,370 E	605 E
MAXIMUM	344	507	890	550	1,580	1,420	6,910	14,000	4,030	908	3,400 E	910 E
MINIMUM	251	253	435	269	530	358	1,460	4,280	1,000	422	376	461

SOMMAIRE

	POUR L'ANNÉE 1975-1976	POUR LES 7 ANNÉES DOCUMENTÉES
MODULE OBSERVÉ	1,800 pi³/s (51.0 m³/s)	1,980 pi³/s (56.1 m³/s)
MAXIMUM OBSERVÉ	14,000 pi³/s (396 m³/s) LE 13/05	21,700 pi³/s (614 m³/s) LE 17/05/74
MAX. INST. OBSERVÉ	14,400 pi³/s (408 m³/s) LE 13/05 A 16H.15	23,100 pi³/s (654 m³/s) LE 17/05/74 A 01H.00
MINIMUM OBSERVÉ	251 pi³/s (7.11 m³/s) LE 19/10	170 pi³/s (4.81 m³/s) LE 27/02/66

NOTES

LA RELATION NIVEAU-DÉBIT EST EXTRAPOLÉE AU-DELÀ DE 16,000 pi³/s (453 m³/s) ET EN DEÇÀ DE 270 pi³/s (7.65 m³/s)

PRÉCISION DES DÉBITS : PÉRIODES SANS EFFET DE LA GLACE, BONNE; AVEC EFFET DE GLACE, ACCEPTABLE

: - VOIR NOTES RELATIVES AUX STATIONS

MADAWASKA A 1.9 MI. EN AVAL DU BARRAGE DU LAC TEMISCOUATA

STATION NUMÉRO : 011702

ÉQUIPEMENT: LIMNIGRAPHE

BASSIN VERSANT 1,050 mi² (2,720 km²)

EN OPÉRATION DEPUIS 1918

DÉBITS INFLUENCÉS

DÉBITS JOURNALIERS EN PIEDS CUBES PAR SECONDE — 1975-1976

	OCTOBRE	NOVEMBRE	DÉCEMBRE	JANVIER	FÉVRIER	MARS	AVRIL	MAI	JUIN	JUILLET	AOÛT	SEPTEMBRE
1	423 B	311 B	451 B	678	695	1,040	2,360	7,580	4,440	610 B	527 B	1,250 B
2	419 B	315 B	467 B	671	713	1,010	2,940	7,740	4,190	630 B	522 B	697 B
3	398 B	317 B	469 B	671	739	971	3,700	7,980	4,010	633 B	503 B	698 B
4	363 B	316 B	457 B	661	730	949	4,560	8,160 J	3,640	627 B	488 B	700 B
5	343 B	312 B	464 B	670	725	1,000	5,250	8,250	3,260	624 B	478 B	718 B
6	345 B	305 B	477 B	736	808	1,010	5,850	8,330	3,160	622 B	463 B	748 B
7	352 B	306 B	465 B	717	867	989	6,290	8,280	2,590	618 B	466 B	760 B
8	323 B	308 B	480 B	729	848	948	6,560	8,180	2,220	612 B	443 B	746 B
9	309 B	320 B	519 B	792	833	909	6,690	8,020	2,180	605 B	456 B	736 B
10	300 B	330 B	555 B	759	808	891	6,700	7,820	2,140	600 B	1,140 J	737 B
11	292 B	364 B	590 B	737	801	1,060	6,620	7,570	2,130	588 B	2,360	733 B
12	291 B	365 B	570 B	711	774	1,040	6,400	7,370	2,160 J	584 B	2,210	750 B
13	286 B	375 B	536	697	855	1,020	6,200	7,340	2,110	617 B	2,640	756 B
14	272 B	465 B	566	773	917	977	5,960	7,280	2,100	629 B	2,750	751 B
15	249 B	497 B	639	806	905	947	5,690	7,190	2,080	617 B	2,720	752 B
16	247 B	504 B	661	783	898	920	5,470	7,030	1,320	616 B	2,960	748 B
17	277 B	533 B	661	750	880	908	5,290	6,830	642	626 B	3,210	653 B
18	338 B	559 B	671	702	858	880	5,200	6,670	661	627 B	3,320	565 B
19	338 B	570 B	689	774	855	874	5,180	6,530	678	621 B	3,340	1,100 B
20	339 B	454 B	784	808	912	865	5,290	6,380	696	621 B	3,190	941 B
21	340 B	367 B	970	774	954	856	5,490	5,190	727	636 B	3,050	1,100 B
22	340 B	384 B	807	745	940	919	5,680	4,490	749 J	607 B	2,940	1,320 B
23	341 B	396 B	676	763	1,010	967	6,080	5,100	763	592 B	2,860	1,160 B
24	340 B	404 B	768	854	1,110	1,030	6,520	5,380	786	601 B	2,730	1,920
25	336 B	409 B	715	816	1,090	1,160	6,860	5,580	684	596 B	2,640	1,920
26	342 B	413 B	684	783	1,050	1,430	7,100	5,710	561	569 B	2,540	1,900
27	343 B	406 B	688	769	1,080	1,640	7,260	5,550	565	556 B	2,470	2,100
28	338 J	418 B	659	766	1,120	1,780	7,360	5,420	583	570 B	2,400	2,170
29	339 B	420 B	642	757	1,080	1,920	7,430	5,230	589 B	560 B	2,350	2,100
30	339 B	426 B	650	739	—	2,030	7,520	4,950	602 B	552 B	2,310	2,090
31	324 B	—	699	719	—	2,170	—	4,670	—	541 B	2,230	—
MOYENNE	330	396	617	745	892	1,130	5,850	6,700	1,770	603	2,020	1,110
MAXIMUM	423	570	970	854	1,120	2,170	7,520	8,330	4,440	636	3,340	2,170
MINIMUM	247	305	451	661	695	856	2,360	4,490	561	541	443	565

SOMMAIRE

	POUR L'ANNÉE 1975-1976	POUR LES 58 ANNÉES DOCUMENTÉES
MODULE OBSERVÉ	1,250 pi³/s (52.4 m³/s)	1,690 pi³/s (47.9 m³/s)
MAXIMUM OBSERVÉ	8,330 pi³/s (236 m³/s) LE 06/05	15,600 pi³/s (442 m³/s) LE 19/05/74
MINIMUM OBSERVÉ	247 pi³/s (6.99 m³/s) LE 16/10	50 pi³/s (1.42 m³/s) LE 01/04/23

NOTES

LA RELATION NIVEAU-DÉBIT EST EXTRAPOLÉE AU-DELÀ DE 16,000 pi³/s (453 m³/s) ET EN DEÇA DE 75 pi³/s (2.12 m³/s)

PRÉCISION DES DÉBITS — BONNE

DAAQUAM AU PONT-ROUTE A 1.0 MI. EN AVAL DE LA SHIDGEL

STATION NUMÉRO : 013001

ÉQUIPEMENT LIMNIGRAPHE

BASSIN VERSANT 227 mi² (588 km²)

EN OPÉRATION DEPUIS 1967

DÉBITS JOURNALIERS EN PIEDS CUBES PAR SECONDE — 1975-1976

	OCTOBRE	NOVEMBRE	DÉCEMBRE	JANVIER	FÉVRIER	MARS	AVRIL	MAI	JUIN	JUILLET	AOÛT	SEPTEMBRE
1	175 C	178 C	560 C	81 B	600 B	290 B	4,300 B	1,790	214	905	384	208
2	161 C	295 C	860	80 B	680 B	260 B	8,020 B	3,580	191	1,510	531	485
3	162 C	290 C	638	77 B	860 B	235 B	9,940 B	3,210	163	1,380	293	293
4	136 C	240 C	534	76 B	900 B	220 B	9,180 B	2,700	144	964	205	200
5	123 C	208 C	554	73 B	640 B	275 B	8,200 B	1,810	127	470	165	223
6	116 C	190 C	651	71 B	480 B	320 B	6,770	1,590	111	283	320	244
7	123 C	175 C	873	69 B	320 B	330 B	5,250	1,440	101	191	302	182
8	122 C	170 C	837	66 B	270 B	310 B	3,950	1,430	91	352	196	148
9	115 C	345 C	700	64 B	230 B	285 B	2,890	1,720	134	622	185	123
10	105 C	325 C	602	63 B	200 B	270 B	2,170	1,630	113	291	1,970	106
11	95 C	1,120 C	832	61 B	185 B	250 B	1,920	1,320	98	186	6,820	111
12	180 C	870 C	823	61 B	170 B	232 B	1,670	1,800 J	130	2,520	3,360	140
13	400 C	900 C	604	59 B	162 B	218 B	1,360	2,790	116	3,230	1,800	115
14	315 J	1,050 C	478	57 B	158 B	205 B	1,180	1,970	99	2,880	1,520	97
15	250 C	1,030 C	752	56 J	152 B	191 B	1,230	1,700	86	1,500 J	1,850	86 J
16	390 C	700 C	1,000 B	54 B	148 B	183 B	1,440	1,210	79	809	1,600	84
17	550 C	600 C	580 B	53 B	145 B	178 B	3,380	862	94	1,190	1,110	83
18	620 C	520 C	350 B	51 B	141 B	175 B	4,770	1,230	89	1,310	865	82
19	710 C	460 C	240 B	50 B	139 B	174 B	6,140	2,160	73	1,070	454	332
20	910 C	420 C	200 B	49 B	137 B	172 B	8,630	2,130	68	2,110	336	439
21	1,100 C	560 C	160 B	48 B	134 B	215 B	7,470	1,700	105	2,310	268	562
22	780 C	700 C	138 B	47 B	132 B	370 B	5,280	1,190	87	1,300	220	481
23	580 C	540 C	122 B	46 B	130 B	600 B	4,440	1,220	72	597	200	322
24	470 C	440 C	111 B	45 B	128 B	1,000 B	3,710	947	66	855	178	317
25	400 C	385 C	104 B	44 B	127 B	1,700 B	2,650	677	145	1,300	149	262
26	460 C	335 C	98 B	66 B	140 B	2,400 B	1,990	531	228	672	141	204
27	360 C	300 C	93 B	300 B	180 B	2,600 B	1,940	443	380	1,120	137	742
28	300 C	400 C	89 B	740 B	230 B	2,800 B	1,980	363	209	774	125	876
29	250 C	360 C	86 B	820 B	292 B	3,350 B	1,820	295	298	470	216	476
30	215 C	350 C	85 B	750 B	—	3,500 B	1,950	248	462	317	367	370
31	195 C	—	83 B	650 B	—	3,400 B	—	211	—	263	234	—
MOYENNE	351 E	482 E	446	156	283	862	4,190	1,480	146	1,090	848	280
MAXIMUM	1,100 C	1,120 C	1,000	820	900	3,500	9,940	3,580	462	3,230	6,820	876
MINIMUM	95 C	170 C	83	44	127	172	1,180	211	66	186	125	82

SOMMAIRE

	POUR L'ANNÉE 1975-1976	POUR LES 8 ANNÉES DOCUMENTÉES
MODULE OBSERVÉ	883 pi³/s (25.0 m³/s)	619 pi³/s (17.5 m³/s)
MAXIMUM OBSERVÉ	9,940 pi³/s (281 m³/s) LE 03/04	9,940 pi³/s (281 m³/s) LE 03/04/76
MAX. INST. OBSERVÉ		10,500 pi³/s (297 m³/s) LE 01/05/74 A 23H 00
MINIMUM OBSERVÉ	44 pi³/s (1.25 m³/s) LE 25/01	19 pi³/s (.54 m³/s) LE 11/08/75

NOTES

LA RELATION NIVEAU-DÉBIT EST EXTRAPOLÉE AU-DELÀ DE 7,500 pi³/s (212 m³/s) ET EN DEÇÀ DE 82 pi³/s (2.32 m³/s)

PRÉCISION DES DÉBITS : PÉRIODES SANS EFFET DE LA GLACE, BONNE; AVEC EFFET DE GLACE, MÉDIOCRE

YORK A 2.7 MI. EN AMONT DU PONT-ROUTE 132 A SUNNY BANK

STATION NUMÉRO : 020401

ÉQUIPEMENT-LIMNIGRAPHE

BASSIN VERSANT 390 mi² (1.010 km²)

EN OPÉRATION DEPUIS 1945

DÉBITS JOURNALIERS EN PIEDS CUBES PAR SECONDE — 1975-1976

	OCTOBRE	NOVEMBRE	DÉCEMBRE	JANVIER	FÉVRIER	MARS	AVRIL	MAI	JUIN	JUILLET	AOÛT	SEPTEMBRE
1	123	87	200 B	128 B	105 B	154 B	700 B	1.720	1.210	404	191	490
2	121	84	218 B	126 B	130 B	150 B	1.200 B	2.290	1.100	396	232	469
3	121	95	200 B	122 B	195 B	148 B	2.400 B	3.680	994	373	235	442
4	117	91	172 B	119 B	300 B	144 B	3.280	5.290	896	320	222	413
5	113	89	168 B	116 B	370 B	140 B	3.350	4.400	788	290	214	393
6	109	85	169 B	112 B	430 B	137 B	2.990	3.840	701	274	220	410
7	103	81	169 B	110 B	455 B	134 B	2.400	3.800	651	260	221	510
8	103	91	167 B	107 J	465 B	130 B	1.800	3.250	611	251	210	512
9	103	91	163 B	104 B	450 B	128 B	1.260	2.760	609	256	203	483
10	102	89	164 B	102 B	425 B	126 B	1.060	2.600	576	246	219	454
11	99	92	182 B	101 B	395 B	123 B	855	2.850	638	231	293	431
12	98 J	94	178 B	102 B	365 B	121 B	755	3.990	798	220	398	461
13	98	94	170 B	103 B	340 B	119 B	687	7.220	939	213	404	457
14	99	108	173 B	104 B	320 B	118 B	652	6.280	926	212	423	436
15	100	123	180 B	105 B	300 B	117 J	592	5.200	885	210	446	427
16	100	124	185 B	104 B	280 B	115 B	590	4.430	839	201	449	416
17	97	122	182 B	101 B	265 B	114 B	602	4.020	830	195	457	398
18	95	120	179 B	98 B	250 B	114 B	663	4.020	761	193	448	380
19	94	124 B	173 B	96 B	240 B	115 B	662	3.990	698	211	434	375
20	92	154 B	170 B	94 B	225 B	118 B	687	3.660	651	205	425	378
21	95	259 B	165 B	93 B	215 B	150 B	896	3.300	614	178	406	371
22	99	130 B	160 B	92 B	204 B	280 B	978	3.060	587	167	381	367
23	99	180 B	156 B	91 B	195 B	420 B	959	3.250	539	160	355	361
24	98	196 B	150 B	90 B	187 B	520 B	950	3.110	501	170	370	340
25	96	205 B	148 B	90 B	179 B	720 B	876	2.800	470	202	359	325
26	97	200 B	142 B	90 B	172 B	800 B	856	2.410	443	190	320	316
27	102	195 B	139 B	91 B	168 B	710 B	868	2.080	418	177	306	313
28	103	186 B	135 B	92 B	164 B	650 B	927	1.800	407	186	297	308
29	102	180 B	131 B	94 B	160 B	590 B	1.120	1.590	403	205	299	301
30	97	172 B	129 B	95 B	—	565 B	1.420	1.430	395	211	366	287
31	92	—	130 B	98 B	—	560 B	—	1.300	—	199	482	—
MOYENNE	102	131	166	102	274	275	1.240	3.400	696	232	332	401
MAXIMUM	123	259	218	128	465	800	3.350	7.220	1.210	404	482	512
MINIMUM	92	81	129	90	105	114	590	1.300	395	160	191	287

SOMMAIRE

	POUR L'ANNÉE 1975-1976	POUR LES 31 ANNÉES DOCUMENTÉES
MODULE OBSERVÉ	614 pi³/s (17.4 m³/s)	751 pi³/s (21.3 m³/s)
MAXIMUM OBSERVÉ	7.220 pi³/s (204 m³/s) LE 13/05	14.100 pi³/s (399 m³/s) LE 28/05/61
MAX. INST. OBSERVÉ	7.700 pi³/s (218 m³/s) LE 13/05 A 13H.00	
MINIMUM OBSERVÉ	81 pi³/s (2.29 m³/s) LE 07/11	20 pi³/s (.57 m³/s) LE 07/03/61

NOTES

LA RELATION NIVEAU-DÉBIT EST EXTRAPOLÉE AU-DELÀ DE 7.700 pi³/s (218 m³/s) ET EN DEÇÀ DE 90 pi³/s (2.55 m³/s)

PRÉCISION DES DÉBITS : PÉRIODES SANS EFFET DE LA GLACE. BONNE, AVEC EFFET DE GLACE, ACCEPTABLE

DARTMOUTH A 1.0 MI. EN AMONT DU RUISSEAU DU PAS DE DAME

STATION NUMÉRO : 020602

ÉQUIPEMENT-LIMNIGRAPHE | BASSIN VERSANT 248 mi² (642 km²) | EN OPÉRATION DEPUIS 1970 ‡

DÉBITS JOURNALIERS EN PIEDS CUBES PAR SECONDE — 1975-1976

	OCTOBRE	NOVEMBRE	DÉCEMBRE	JANVIER	FÉVRIER	MARS	AVRIL	MAI	JUIN	JUILLET	AOÛT	SEPTEMBRE
1	74	41	55	53 B	62 B	89 B	401	1,090	727	161	73	92
2	67	43	61	52 B	72 B	88 B	1,040	1,480	660	152	104	85
3	61	45	59	50 B	157 B	86 B	1,420	2,620	578	146	120	78
4	57	44	54	49 B	205 B	84 B	2,310	4,460	512	135	95	71
5	52	46	50	48 B	263 B	82 B	2,120	3,550	460	123	80	68
6	50	44	51	48 B	283 B	79 B	1,770	3,180	417	117	76	105
7	47	45	51	48 B	281 B	76 B	1,360	3,060	381	109	77	155
8	45	46	50	47 J	295 B	74 B	951	2,300	350	103	69	144
9	43	47	46	47 B	316 B	71 B	696	1,840	339	101 J	66	124
10	42	49	48	48 B	295 B	67 B	631	1,930	313	97	72	106
11	41	54	61	50 B	267 B	64 B	570	2,570	310	89	226	93
12	40	55	67	54 B	239 B	61 B	496	4,400 J	397	83	223	120
13	41 J	55	60	60 B	217 B	60 B	461	7,660	481	78	166	127
14	42	72	60	70 B	201 B	57 B	412	4,690	406	77	159	124
15	42	101	63	65 B	189 B	56 J	382	3,980	378	79	163	122
16	41	108	66	60 B	178 B	54 B	373	3,420	359	78	160	123
17	40	90	65	59 B	167 B	53 B	383	3,220	406	72	152	112
18	40	80	63	58 B	158 B	54 B	408	3,440	355	71	138	100
19	40	65	60 B	57 B	142 B	56 B	385	3,020	311	84	124	96
20	39	60 B	59 B	56 B	133 B	65 B	383	2,490	281	97	112	99
21	43	58 B	58 B	55 B	127 B	91	490	2,110	259	82	102	107 J
22	45	56 B	57 B	54 B	120 B	209	508	1,980	236	70	95	110
23	45	53 B	56 B	54 B	115 B	302	479	2,290	213	62	86	110
24	44	50 B	55 B	54 B	108 B	330	471	2,290	193	65	78	100
25	42	48 B	54 B	55 B	103 B	352	436	2,120	179	95	75	90
26	45	46 B	53 B	55 B	99 B	348	447	1,640	166	89	69	85
27	50	44 B	52 B	56 B	97 B	358	491	1,370	156	74	74	85
28	51	42 B	51 B	56 B	94 B	339	524	1,180	149	78	76	81
29	48	40 B	51 B	57 B	92 B	348	688	1,020	163	106	72	82
30	45	44 B	51 B	58 B	—	355	882	899	183	97	99	80
31	46	—	53 B	60 B	—	335	—	783	—	81	109	—
MOYENNE	47	56	56	55	175	153	746	2,650	344	95	109	102
MAXIMUM	74	108	67	70	316	358	2,310	7,660	727	161	226	155
MINIMUM	39	40	46	47	62	53	373	783	149	62	66	68

SOMMAIRE

	POUR L'ANNÉE 1975-1976	POUR LES 6 ANNÉES DOCUMENTÉES
MODULE OBSERVÉ	384 pi³/s (10.9 m³/s)	508 pi³/s (14.4 m³/s)
MAXIMUM OBSERVÉ	7,660 pi³/s (217 m³/s) LE 13/05	8,520 pi³/s (241 m³/s) LE 13/05/71
MAX. INST. OBSERVÉ	9,350 pi³/s (265 m³/s) LE 13/05 A 05H.15	9,430 pi³/s (267 m³/s) LE 02/06/75 A 09H.00
MINIMUM OBSERVÉ	39 pi³/s (1.10 m³/s) LE 20/10	36 pi³/s (1.02 m³/s) LE 15/03/72

NOTES

LA RELATION NIVEAU-DÉBIT EST EXTRAPOLÉE AU-DELÀ DE 6,400 pi³/s (181 m³/s) ET EN DEÇÀ DE 40 pi³/s (1.13 m³/s)

PRÉCISION DES DÉBITS - PÉRIODES SANS EFFET DE LA GLACE. BONNE. AVEC EFFET DE GLACE. ACCEPTABLE

‡ - VOIR NOTES RELATIVES AUX STATIONS

MADELEINE A 3.2 MI. EN AMONT DU PONT-ROUTE 132 A RIVIERE-LA-MADELEINE

STATION NUMÉRO : 020802

ÉQUIPEMENT-LIMNIGRAPHE

BASSIN VERSANT 470 mi² (1,220 km²)

EN OPÉRATION DEPUIS 1953

DÉBITS JOURNALIERS EN PIEDS CUBES PAR SECONDE — 1975-1976

	OCTOBRE	NOVEMBRE	DÉCEMBRE	JANVIER	FÉVRIER	MARS	AVRIL	MAI	JUIN	JUILLET	AOÛT	SEPTEMBRE
1	259	214	250 B	185 B	150 B	154 B	976	1,330	2,100	681 Z	470	816
2	246	188	345 B	176 B	200 B	148 B	1,140	1,780	1,860	632 Z	524	739
3	236	207	325 B	169 B	300 B	142 B	1,930	2,920	1,690	608 Z	574	687
4	229	202	310 B	162 B	402 B	138 B	2,430	5,120	1,600	576 Z	503	638
5	226	201	295 B	156 B	883 B	134 B	2,460	4,510	1,550	533 Z	456	608
6	223	220	308 B	150 B	1,730 B	128 B	2,030	3,780	1,600	500 Z	445	638
7	217	205	310 B	145 B	1,980 B	127 B	1,670	3,930	1,650	473 Z	465	923
8	226	202	304	140 B	1,920 B	123 B	1,360	3,370	1,510	450 Z	438	820
9	240	230	255	136 J	1,900 B	120 B	1,180	2,900 J	1,410	457 Z	416	759
10	227	383	279	131 B	1,710 B	118 B	1,030	2,680	1,340	472 J	451	703
11	215	362	404	129 B	1,300 B	115 B	997	2,890	1,480	432	1,230	660
12	210	319	326	127 B	1,130 B	114 B	878	4,500	1,680	404	1,660	712
13	210	291	280	125 B	800 B	111 J	800	9,080	1,590	381	1,460	1,510
14	204	278	283	123 B	620 B	108 B	756	8,470	1,440	373	1,780	1,500
15	199	277	425	121 B	500 B	107 B	664	6,100	1,340	376	1,600	1,130
16	197	361	480	120 B	370 B	105 B	693	5,330	1,330	367	1,420	989
17	197	344	400	118 B	330 B	104 B	665	5,230	1,490	351	1,360	879 J
18	193	309	430 B	117 B	305 B	103 B	684	5,920	1,320	343	1,260	800
19	191	293	400 B	116 B	282 B	104 B	673	6,650	1,140	350	1,120	752
20	186	260	370 B	114 B	265 B	120 B	673	6,640	1,040	338	1,000	731
21	182	231	345 B	113 B	245 B	197	795	5,330	1,060	320	914	709
22	182	231	320 B	112 B	232 B	342	877	4,290	1,050	325	840	764
23	188	262	300 B	111 B	220 B	387	862	3,950	935	311	766	726
24	190	217	285 B	110 B	205 B	503	850	3,680	848 Z	307	707	666
25	190	183	265 B	110 B	195 B	1,190	810	3,370	777 Z	338	661	630
26	187	175 B	250 B	110 B	184 B	1,280	788	2,950	723 Z	367	621	595
27	220	172 B	235 B	111 B	176 B	789	809	2,670	678 Z	370	609	574
28	298	170 B	225 B	113 B	168 B	637	823	2,440	652 Z	428	635	575
29	264	172 B	215 B	116 B	160 B	680	929	2,330	736 Z	885	596	556
30	243	188 B	205 B	118 B	—	634	1,120	2,590	777 Z	643	826	531
31	233	—	194 B	125 B	—	741	—	2,540	—	518	994	—
MOYENNE	216	245	310	129	650	316	1,080	4,170	1,280	449	865	777
MAXIMUM	298	383	480	185	1,980	1,280	2,460	9,080	2,100	885	1,780	1,510
MINIMUM	182	170	194	110	150	103	664	1,330	652	307	416	531

SOMMAIRE

	POUR L'ANNÉE 1975-1976	POUR LES 20 ANNÉES DOCUMENTÉES
MODULE OBSERVÉ	875 pi³/s (24.8 m³/s)	1,030 pi³/s (29.2 m³/s)
MAXIMUM OBSERVÉ	9,080 pi³/s (257 m³/s) LE 13/05	17,900 pi³/s (507 m³/s) LE 22/05/63
MAX. INST. OBSERVÉ	11,400 pi³/s (323 m³/s) LE 13/05 A 24H.00	19,200 pi³/s (544 m³/s) LE 22/05/63 A 05H.00
MINIMUM OBSERVÉ	103 pi³/s (2.92 m³/s) LE 16/03	87 pi³/s (1.90 m³/s) LE 28/03/58

NOTES

LA RELATION NIVEAU-DÉBIT EST EXTRAPOLÉE AU-DELÀ DE 9,400 pi³/s (266 m³/s) ET EN DEÇÀ DE 150 pi³/s (4.25 m³/s)

PRÉCISION DES DÉBITS - PÉRIODES SANS EFFET DE LA GLACE. BONNE, AVEC EFFET DE GLACE. ACCEPTABLE

DE MONT-LOUIS A 0.1 MI. EN AVAL DE LA DE MONT-LOUIS-EST

STATION NUMÉRO : 020902

ÉQUIPEMENT-LIMNIGRAPHE | BASSIN VERSANT 98.1 mi² (254 km²) | EN OPÉRATION DEPUIS 1975 ‡

DÉBITS JOURNALIERS EN PIEDS CUBES PAR SECONDE — 1975-1976

	OCTOBRE	NOVEMBRE	DÉCEMBRE	JANVIER	FÉVRIER	MARS	AVRIL	MAI	JUIN	JUILLET	AOÛT	SEPTEMBRE
1	17 E	13	19	14	16	17	75	120	375 E	127 E	110 E	185 E
2	17 E	14	19	13	20	19	112	180 E	345 E	118 E	120 E	170 E
3	16 E	14	13	13	23	15	146	260 E	325 E	108 E	130 E	157 E
4	15 E	15	16	14	24	15	160	520 E	305 E	99 E	112 E	148 E
5	14 E	16	13	13	32	15 E	160	480 E	290 E	93 E	103 E	145 E
6	14 E	15	17	10	41	15 E	149	420 E	300 E	88 E	103 E	150 E
7	14 E	16	13	14	43	15 E	143	450 E	308 E	85 E	107 E	215 E
8	14	15 E	11	12	43	15 E	135	430 E	292 E	80 E	101 E	189 E
9	13	15 E	11	10	40	15 E	124	415	270 E	81 E	100 E	174 E
10	13	30 E	15	10	40	15 E	117	386 J	265 E	82 E	105 E	158 E
11	13	29 E	17	10	37	15 E	115	448	290 E	79 E	290 E	153 E
12	13 J	27 E	13	9 J	31	15 E	108	733	310 E	73 J	380 E	160 E
13	13	25 E	11	10	29	15 J	93	1,480 J	298 E	72 E	340 E	220 E
14	14	24 E	14	10	27	13	96	1,220	275 E	71 E	410 E	200 E
15	13	23 E	16	10	24	13	85	1,160	257 E	70 E	355 E	170 E
16	13	28 E	14	10	25	11	91	1,010	260 E	69 E	325 E	150 E
17	11	27 E	11	10	23	15	85	1,030	258 E	67 E	298 E	140
18	10	24 E	15	9	22	16	83	1,250 E	232 E	66 E	275 E	138
19	10	22 E	16	8	23	13	83	1,300 E	212 E	66 E	250 E	137
20	10	20 E	17	9	23	14	85	1,200 E	194 E	64 E	230 E	134
21	13	19 E	15	10	21	18	88	1,000 E	200 E	63 E	212 E	137
22	13	18 E	14	10	23	23	91	870 E	190 E	62 E	194 E	135 J
23	13	20 E	15	10	23	25	95	770 E	175 E	61 E	173 E	127
24	13	19 E	14	11	22	34	95	690 E	160 E	64 E	160 E	124
25	14	18 E	12	10	21	38	94	620 E	150 E	70 E	150 E	119
26	14	17 E	12	10	21	40	92	570 E	139 E	75 E	143 E	116
27	14	17 E	15	12	21	38	95	510 E	130 E	80 E	146 E	116
28	15	16	16	13	20	41	96	460 E	120 E	100 E	148 E	116
29	14	15	15	15	19	47	102	420 E	134 E	200 E	140 E	111
30	14	15	14	14	—	50	111	450 E	137 E	133 E	190 E	108
31	14	—	14	13	—	55	—	415 E	—	118 E	230 E	—
MOYENNE	14 E	20 E	14	11	27	23 E	107	686 E	240 E	87 E	198 E	150 E
MAXIMUM	17 E	30 E	19	15	43	55	160	1,480	375 E	200 E	410 E	220 E
MINIMUM	10	13	11	8	16	11	75	120	120 E	61 E	100 E	108

SOMMAIRE

	POUR L'ANNÉE 1975-1976	POUR 1 ANNÉE DOCUMENTÉE
MODULE OBSERVÉ	132 pi³/s (3.74 m³/s)	132 pi³/s (3.74 m³/s)
MAXIMUM OBSERVÉ	1,480 pi³/s (41.9 m³/s) LE 13/05	1,480 pi³/s (41.9 m³/s) LE 13/05/76
MAX. INST. OBSERVÉ	1,620 pi³/s (45.9 m³/s) LE 13/05 A 06H.00	1,620 pi³/s (45.9 m³/s) LE 13/05/76 A 06H.00
MINIMUM OBSERVÉ	8 pi³/s (.23 m³/s) LE 19/01	8 pi³/s (.23 m³/s) LE 19/01/76

NOTES

LA RELATION NIVEAU-DÉBIT EST EXTRAPOLÉE AU-DELÀ DE 1,700 pi³/s (48.1 m³/s) ET EN DEÇÀ DE 10 pi³/s (.28 m³/s)

PRÉCISION DES DÉBITS - MÉDIOCRE

‡ - VOIR NOTES RELATIVES AUX STATIONS

SAINTE-ANNE A 6.0 MI. EN AMONT DU PONT-ROUTE 132

STATION NUMÉRO : 021407

ÉQUIPEMENT-LIMNIGRAPHE | BASSIN VERSANT 303 mi² (785 km²) | EN OPÉRATION DEPUIS 1973 ‡

DÉBITS JOURNALIERS EN PIEDS CUBES PAR SECONDE — 1975-1976

	OCTOBRE	NOVEMBRE	DÉCEMBRE	JANVIER	FÉVRIER	MARS	AVRIL	MAI	JUIN	JUILLET	AOÛT	SEPTEMBRE
1	248	235	315 B	202 B	158 B	174 B	2.220	1.060	1.440	395	362	517
2	242	234	350 B	201 B	550 B	170 B	2.920	1.700	1.220	380	539	504
3	251	234	300 B	199 B	1.650 B	167 B	3.290	3.090	1.090	369	457	459
4	247	247	288 B	197 B	1.620 B	162 B	2.980	4.210	1.010	343	378	433
5	240	294	275 B	190 B	1.340 B	159 B	2.060	2.770	967	321	340	414
6	229	274	280 B	184 B	990 B	155 B	1.560	2.450	1.010	304	379	690
7	234	260	280 B	180 B	800 B	152 B	1.240	2.360	1.020	289	378	883
8	241	285	260 B	174 B	690 B	150 B	1.030	2.080 J	921	278	339	838
9	234 J	577	235 B	170 B	600 B	148 B	878	1.920	900	301	318	797
10	226	539	240 B	167 B	500 B	146 B	767	1.810	801	287	932	688
11	221	460	300 B	163 J	430 B	144 B	718	2.340	1.320	268	1.790	640
12	216	420	255 B	160 B	380 B	143 B	614	4.470	1.250	254 J	1.420	1.460
13	215	383	224 B	158 B	350 B	142 B	560	7.120	1.120	244	1.700	2.740
14	214	383	215 B	157 B	328 B	143 J	497	4.300 J	983	238	1.820	2.160
15	213	496	260 B	155 B	305 B	143 B	497	4.160	919	236	1.600	1.770
16	212	473	350 B	153 B	290 B	144 B	437	3.820	942	226	1.370	1.400 J
17	208	417	300 B	151 B	274 B	144 B	420	4.180	1.000	219	1.280	1.230
18	204	387	273 B	149 B	263 B	144 B	430	4.920	833	218	1.120	1.060
19	200	367	263 B	148 B	252 B	144 B	439	5.490	723	217	938	921
20	198	342	252 B	147 B	245 B	145 B	504	5.150	703	209	808	838
21	198	321	244 B	146 B	236 B	250 B	651	3.960	1.140	210	711	1.190
22	198	337	239 B	144 B	228 B	600 B	696	3.250	919	207	632	1.380
23	198	331	232 B	143 B	220 B	710 B	687	2.980	783	197	549	1.020
24	197	290	228 B	142 B	210 B	690 B	665	2.650	681	192	478	880
25	196	288	224 B	141 B	202 B	550 B	605	2.240	597	274	440	767
26	318	253	220 B	141 B	197 B	590 B	571	1.980	532	383	406	670
27	397	223	218 B	140 B	190 B	530 B	650	1.830	480	320	423	617
28	309	210 B	214 B	165 B	184 B	640 B	698	1.670	437	708	431	605
29	279	200 B	211 B	210 B	179 B	900 B	755	1.680	474	751	390	567
30	266	198 B	208 B	185 B	—	881 B	897	1.930	444	491	602	516
31	259	—	204 B	167 B	—	991	—	1.720	—	391	614	—
MOYENNE	236	332	257	165	478	334	1.030	3.070	889	314	772	955
MAXIMUM	397	577	350	210	1.650	991	3.290	7.120	1.440	751	1.820	2.740
MINIMUM	196	198	204	140	158	142	420	1.060	437	192	318	414

SOMMAIRE

	POUR L'ANNÉE 1975-1976	POUR LES 8 ANNÉES DOCUMENTÉES
MODULE OBSERVÉ	737 pi³/s (20.9 m³/s)	800 pi³/s (22.7 m³/s)
MAXIMUM OBSERVÉ	7.120 pi³/s (202 m³/s) LE 13/05	8.410 pi³/s (238 m³/s) LE 05/06/67
MAX. INST. OBSERVÉ	8.580 pi³/s (243 m³/s) LE 13/05 A 04H.00	9.770 pi³/s (277 m³/s) LE 22/12/73 A 12H.00
MINIMUM OBSERVÉ	140 pi³/s (3.96 m³/s) LE 27/01	10 pi³/s (.28 m³/s) LE 26/03/67

NOTES

LA RELATION NIVEAU-DÉBIT EST EXTRAPOLÉE AU-DELÀ DE 5.200 pi³/s (147 m³/s) ET EN DEÇÀ DE 200 pi³/s (5.66 m³/s)

PRÉCISION DES DÉBITS - PÉRIODES SANS EFFET DE LA GLACE. BONNE. AVEC EFFET DE GLACE. ACCEPTABLE

‡ - VOIR NOTES RELATIVES AUX STATIONS

DU CAP CHAT A 3.3 MI. EN AMONT DU PONT-ROUTE 132 A CAP-CHAT

STATION NUMÉRO : 021502

ÉQUIPEMENT-LIMNIGRAPHE

BASSIN VERSANT 280 mi² (725 km²)

EN OPÉRATION DEPUIS 1966

DÉBITS JOURNALIERS EN PIEDS CUBES PAR SECONDE — 1975-1976

	OCTOBRE	NOVEMBRE	DÉCEMBRE	JANVIER	FÉVRIER	MARS	AVRIL	MAI	JUIN	JUILLET	AOÛT	SEPTEMBRE
1	207	164	319 B	141 B	140 B	147 B	2,790 B	1,480	1,120	227	157	420 E
2	216	166	353 B	137 B	400 B	143 B	3,630	2,430	961	245	375	400 E
3	244	169	256 B	131 B	720 B	138 B	3,380	4,020	871	251	263	380 E
4	222	213	234 B	128 B	758 B	136 B	2,780	5,320	815	225	178	355 E
5	198	354	222 B	121 B	700 B	133 B	1,930	2,860	815	203	143	340 E
6	189	285	250 B	118 B	600 B	129 B	1,410	2,740	885	187	175	600 E
7	196	241	240 B	114 B	539 B	127 B	1,120	2,530	829	173	188	740 E
8	200	264	224 B	109 B	460 B	124 B	947	2,040 J	697	166	145	640 E
9	183	450	210 B	107 B	400 B	122 B	816	1,970	595	192	127	580 E
10	172	395	234 B	104 B	351 B	119 B	723	2,060	512	189	725	530 E
11	164 J	350	260 B	103 J	324 B	117 J	679	2,630	599	242	1,420	500 E
12	159	332	230 B	101 B	290 B	116 B	593	4,990	750	154 J	1,100 E	600 E
13	158	288	200 B	99 B	270 B	115 B	545	7,260	673	147	1,300 E	1,000 E
14	156	339	180 B	97 B	249 B	114 B	507	3,650	544	145	1,500 E	660 E
15	155	674	252 B	95 B	240 B	114 B	464	3,940	490	145	1,250 E	510 E
16	150	546	280 B	95 B	233 B	113 B	468	3,430	464	142	1,050 E	396 J
17	144	418	260 B	93 B	222 B	113 B	499	3,530	537	129	880 E	341
18	143	367	240 B	91 B	212 B	115 B	564	4,120	434	125	760 E	302
19	141	322	224 B	90 B	204 B	116 B	606	5,000	377	122	660 E	276
20	140	274	212 B	89 B	197 B	140 B	797	4,700	353	113	560 E	282
21	141	248	199 B	89 B	189 B	250 B	1,030	3,210	475	117	490 E	431
22	153	267	192 B	88 B	182 B	600 B	986	2,560	378	121	435 E	709
23	154	287	184 B	87 B	178 B	660 B	927	2,440	328	108	390 E	489
24	151	265 B	178 B	87 B	173 B	637 B	860	2,050	303	116	355 E	420
25	142	245 B	174 B	87 B	167 B	500 B	780	1,710	277	191	320 E	379
26	192	224 B	168 B	89 B	162 B	540 B	747	1,500	264	327	300 E	343
27	269	206 B	164 B	100 B	158 B	510 B	851	1,390	249	219	325 E	333
28	218	199 B	159 B	150 B	154 B	659 B	963	1,330	238	262	335 E	359
29	194	196 B	153 B	190 B	149 B	770 B	1,080	1,390	262	344	310 E	344
30	183	220 B	149 B	159 B	—	830 B	1,270	1,700	247	227	500 E	333
31	181	—	145 B	129 B	—	900 B	—	1,420	—	171	510 E	—
MOYENNE	178	299	218	110	311	302	1,160	2,950	545	185	556 E	466 E
MAXIMUM	269	674	353	190	758	900	3,630	7,260	1,120	344	1,500 E	1,000 E
MINIMUM	140	164	145	87	140	113	464	1,330	238	108	127	276

SOMMAIRE

	POUR L'ANNÉE 1975-1976	POUR LES 9 ANNÉES DOCUMENTÉES
MODULE OBSERVÉ	608 pi³/s (17.2 m³/s)	686 pi³/s (19.4 m³/s)
MAXIMUM OBSERVÉ	7,260 pi³/s (206 m³/s) LE 13/05	8,730 pi³/s (247 m³/s) LE 16/05/74
MAX. INST. OBSERVÉ	8,990 pi³/s (255 m³/s) LE 13/05 A 07H.00	9,500 pi³/s (269 m³/s) LE 16/05/74 A 03H.00
MINIMUM OBSERVÉ	87 pi³/s (2.46 m³/s) LE 23/01	65 pi³/s (1.84 m³/s) LE 18/03/67

NOTES

LA RELATION NIVEAU-DÉBIT EST EXTRAPOLÉE AU-DELÀ DE 7,000 pi³/s (198 m³/s) ET EN DEÇÀ DE 120 pi³/s (3.40 m³/s)

PRÉCISION DES DÉBITS - PÉRIODES SANS EFFET DE LA GLACE. BONNE; AVEC EFFET DE GLACE, ACCEPTABLE

MATANE A 5.3 MI. EN AMONT DU PONT-ROUTE 132 A MATANE

STATION NUMÉRO : 021601

ÉQUIPEMENT-LIMNIGRAPHE

BASSIN VERSANT 636 mi² (1.650 km²)

EN OPÉRATION DEPUIS 1926

DÉBITS JOURNALIERS EN PIEDS CUBES PAR SECONDE — 1975-1976

	OCTOBRE	NOVEMBRE	DÉCEMBRE	JANVIER	FÉVRIER	MARS	AVRIL	MAI	JUIN	JUILLET	AOÛT	SEPTEMBRE
1	433	359	938	390 B	255 B	309 B	2.800 B	5.430	2.060	524	329	786
2	450	366	1.000	380 B	310 B	305 B	4.200 B	7.190	1.870	629	358	923
3	517	378	780	365 B	330 B	301 B	7.900	9.100	1.530	857	367	720
4	483	409	700 B	355 B	400 B	299 B	7.450	11.400	1.420	708	321	607
5	458	590	640 B	345 B	475 B	298 B	5.800	7.840	1.360	586	297	581
6	429	608	620 B	330 J	465 B	293 B	4.510	7.170	1.320	510	296	738
7	426	532	650 B	317 B	450 B	290 B	3.540	6.650	1.270	661	324	745
8	454	500	610 B	300 B	440 B	289 B	2.930	5.500	1.220	600	303	681
9	437	521	550 B	290 B	420 B	284 B	2.520	4.980	1.130	812	282	600
10	412	565	590 B	280 B	405 B	280 J	2.270	5.260	1.020	611	930	529
11	398	571	640 B	271 B	395 B	277 B	2.150	5.640	1.050	490	1.870	482
12	392	639	620 B	263 B	380 B	271 B	1.900	7.830	1.630	438	1.410	549
13	388	598	540 B	258 B	370 B	269 B	1.760	10.500	1.550	412	1.790	629
14	375	744	500 B	250 B	360 B	266 B	1.630	7.840	1.280	382	1.810	588
15	365	1.010	530 B	245 B	355 B	261 B	1.470	7.740	1.140	356 J	1.420	543
16	361	1.000	580 B	241 B	345 B	258 B	1.490	7.230 J	1.050	338	1.930	520
17	353	842	610 B	239 B	340 B	253 B	1.760	6.530	1.150	379	2.170	482
18	348	757	600 B	235 B	333 B	251 B	2.160	6.630	985	404	1.650	441
19	341	693	590 B	231 B	327 B	251 B	2.350	9.330	875	366	1.320	424
20	336	602	580 B	228 B	319 B	253 B	2.990	8.610	796	326	1.120	429
21	359	561	560 B	227 B	313 B	620 B	3.670	6.600	984	308	983	505
22	414	599	550 B	225 B	310 B	1.280 B	3.560	5.450	887	303	867	697
23	405	539	535 B	224 B	305 B	1.150 B	3.020	5.060	752	281	762	615 J
24	379	420	520 B	223 B	302 B	1.030 B	2.830	4.350	675	277	673	553
25	356	456	500 B	222 B	302 B	950 B	2.540	3.710	623	405	629	520
26	365	448	485 B	223 B	308 B	980 B	2.490	3.180	583	492	581	489
27	460	428	465 B	224 B	310 B	1.200 B	3.020	2.780	607	408	538	472
28	440	483	450 B	229 B	310 B	1.500 B	3.930	2.260	606	450	510	507
29	412	527	435 B	235 B	311 B	1.670 B	4.610	2.190	578	489	490	525
30	393	648	420 B	238 B	—	1.750 B	5.080	2.290	568	406	531	550
31	386	—	405 B	240 B	—	1.850 B	—	2.220	—	345	572	—
MOYENNE	404	580	587	268	353	630	3.280	6.080	1.090	469	695	581
MAXIMUM	517	1.010	1.000	390	475	1.850	7.900	11.400	2.060	857	2.170	923
MINIMUM	336	359	405	222	255	251	1.470	2.190	568	277	282	424

SOMMAIRE

	POUR L'ANNÉE 1975-1976	POUR LES 52 ANNÉES DOCUMENTÉES
MODULE OBSERVÉ	1.270 pi³/s (36.0 m³/s)	1.400 pi³/s (39.6 m³/s)
MAXIMUM OBSERVÉ	11.400 pi³/s (323 m³/s) LE 04/05	21.200 pi³/s (600 m³/s) LE 29/05/61
MAX. INST. OBSERVÉ	12.700 pi³/s (360 m³/s) LE 04/05 A 08H.00	
MINIMUM OBSERVÉ	222 pi³/s (6.29 m³/s) LE 25/01	20 pi³/s (.57 m³/s) LE 20/01/23

NOTES

LA RELATION NIVEAU-DÉBIT EST EXTRAPOLÉE AU-DELÀ DE 10.000 pi³/s (283 m³/s) ET EN DEÇÀ DE 210 pi³/s (5.95 m³/s)

PRÉCISION DES DÉBITS - PÉRIODES SANS EFFET DE LA GLACE. BONNE. AVEC EFFET DE GLACE. ACCEPTABLE

BLANCHE A 2.2 MI. EN AMONT DU PONT-ROUTE 132 A SAINT-ULRIC (NO 2)

STATION NUMÉRO : 021702

ÉQUIPEMENT: LIMNIGRAPHE | BASSIN VERSANT 80.4 mi² (208 km²) | EN OPÉRATION DEPUIS 1968 ‡

DÉBITS JOURNALIERS EN PIEDS CUBES PAR SECONDE — 1975-1976

	OCTOBRE	NOVEMBRE	DÉCEMBRE	JANVIER	FÉVRIER	MARS	AVRIL	MAI	JUIN	JUILLET	AOÛT	SEPTEMBRE
1	20	16	30	21 B	31 B	28 B	919	724	130	28	17	14
2	22	16	41	21 B	36 B	26 B	1,280	834	122	30	16	13
3	24	16	37	20 B	62 B	25 B	1,310	966	110	31	15	12
4	24	17	33	20 B	61 B	26 B	1,330	1,280	95	28	13	12
5	21	20	31	20 B	60 B	25 B	1,050	979	87	29	13	12
6	19	20	29	20 J	56 B	25 B	790	762	78	27	12	12
7	18	20	29	19 B	52 B	24 B	598	700	70	21	12	12
8	18	23	29	19 B	50 B	23 B	486	582	64	21	11	12
9	17	18	27	18 B	47 B	22 B	415	532	58	19	7	12
10	16	18	28	18 B	44 B	21 J	380	515	52	19	14	11
11	15	26	29	18 B	42 B	21 B	346	492	51	12	38	12
12	15	27	27	17 B	40 B	20 B	332	538	92	20	42	14
13	14	25	25	17 B	38 B	20 B	327	594	104	18	43	15
14	15	36	24	16 B	37 B	20 B	253	513	82	19	47	13
15	15	48	28	16 B	35 B	19 B	225	468 J	69	20	41	13 J
16	15	46	35	16 B	35 B	19 B	211	430	64	13 J	56	12
17	13	41	29 B	16 B	33 B	19 B	258	368	109	11	96	12
18	13	42	28 B	16 B	32 B	19 B	326	341	93	16	83	10
19	12	39	26 B	15 B	32 B	19 B	393	361	73	22	62	10
20	13	29	26 B	15 B	31 B	22 B	494	370	63	16	46	10
21	14	28	25 B	15 B	30 B	70 B	599	378	63	15	38	12
22	15	34	24 B	15 B	30 B	440 B	596	362	58	14	32	14
23	15	24	24 B	15 B	29 B	380 B	516	384	50	12	30	14
24	15	24	23 B	15 B	29 B	350 B	489	350	43	10	25	14
25	14	24	23 B	15 B	28 B	380 B	433	298	37	8	22	13
26	17	22	23 B	16 B	28 B	480 B	404	261	34	19	19	12
27	18	21	22 B	27 B	32 B	567	423	230	31	15	17	12
28	17	22	22 B	42 B	33 B	694	521	206	27	17	16	14
29	17	23	22 B	44 B	30 B	880	648	183	28	22	15	14
30	16	22	22 B	37 B	—	859	707	160	27	21	15	15
31	16	—	21 B	31 B	—	786	—	142	—	17	14	—
MOYENNE	17	26	27	20	39	204	569	494	69	19	30	13
MAXIMUM	24	48	41	44	62	880	1,330	1,280	130	31	96	15
MINIMUM	12	16	21	15	28	19	211	142	27	8	7	10

SOMMAIRE

	POUR L'ANNÉE 1975-1976	POUR LES 41 ANNÉES DOCUMENTÉES
MODULE OBSERVÉ	127 pi³/s (3.60 m³/s)	172 pi³/s (4.87 m³/s)
MAXIMUM OBSERVÉ	1,330 pi³/s (37.7 m³/s) LE 04/04	3,860 pi³/s (109 m³/s) LE 06/05/46
MAX. INST. OBSERVÉ	1,430 pi³/s (40.5 m³/s) LE 04/04 A 14H.00	
MINIMUM OBSERVÉ	7 pi³/s (.20 m³/s) LE 09/08	3 pi³/s (.08 m³/s) LE 21/08/35

NOTES

LA RELATION NIVEAU-DÉBIT EST EXTRAPOLÉE AU-DELÀ DE 1,500 pi³/s (42.5 m³/s) ET EN DEÇÀ DE 7 pi³/s (.20 m³/s)

PRÉCISION DES DÉBITS - PÉRIODES SANS EFFET DE LA GLACE, BONNE; AVEC EFFET DE GLACE, ACCEPTABLE

‡ - VOIR NOTES RELATIVES AUX STATIONS

NEIGETTE A 2.3 MI. DE LA MITIS

STATION NUMÉRO : 021915

ÉQUIPEMENT-LIMNIGRAPHE

BASSIN VERSANT 190 mi² (492 km²)

EN OPÉRATION DEPUIS 1974

DÉBITS JOURNALIERS EN PIEDS CUBES PAR SECONDE — 1975-1976

	OCTOBRE	NOVEMBRE	DÉCEMBRE	JANVIER	FÉVRIER	MARS	AVRIL	MAI	JUIN	JUILLET	AOÛT	SEPTEMBRE
1	24 C	25	94	49 B	74 B	66 B	2,480	1,250	391	83	30	60
2	28 C	25	100	48 B	86 B	62 B	2,900	1,350	360	86	29	61
3	32 C	27	77	48 B	150 B	59 B	3,230	1,530	318	82	28	59
4	30 C	31	67	47 B	146 B	61 B	3,580	1,710	282	78	26	58
5	29 C	31	62	46 B	140 B	59 B	3,370	1,770	258	73	24	59
6	28 C	28	68	45 B	130 B	56 B	2,960	1,520	234	68	25	61
7	27 C	29	70	44 B	122 B	54 B	2,160	1,360	216	64	24	60
8	26 C	32	60	43 B	114 B	52 B	1,450	1,240	185	60	23	59
9	25 C	31	57	42 B	108 B	50 B	1,180	1,160	153	56	22	54
10	24 C	29	66	41 B	103 B	49 B	1,030	1,100	155	54	37	53
11	23 C	39	71	40 B	97 B	48 B	941	991	186	52	69	52
12	23 C	43	63	39 B	93 B	48 B	785	950	327	49	64	58
13	23 C	47	56	39 B	89 B	47 B	573	1,080	289	50	68	55
14	22 C	71	56	37 B	86 B	47 B	548	1,150 J	232	53	83	52
15	23 J	87	62 B	37 B	83 B	47 B	543	1,140	182	50	77	50
16	20	76	70 B	36 B	81 B	46 B	544	1,090	182	45 J	114	46
17	20	68	67 B	35 B	79 B	45 B	614	1,010 J	172	43	139	45
18	20	65	63 B	35 B	77 B	44 B	679	935	152	50	123	44
19	20	64	61 B	35 B	76 B	44 B	767	893	137	46	114	43
20	21	63	59 B	34 J	74 B	50 B	893	841	146	41	104	45
21	25	59	57 B	34 B	72 B	130 J	1,000	828	193	39	100	48
22	29	58 B	56 B	34 B	70 B	1,200 B	1,070	832	175	35	92	50
23	29	57 B	55 B	34 B	68 B	1,080 B	1,180	880	154	33	85	49 J
24	28	56 B	53 B	34 B	67 B	940 B	1,270	873	134	31	77	44
25	26	53	53 B	33 B	66 B	1,050 B	1,230	813	118	33	74	41
26	29	54	51 B	38 B	66 B	1,300 B	1,160	708	104	35	68	38
27	33	50	51 B	60 B	78 B	1,560	1,100	644	99	34	68	40
28	31	57	50 B	100 B	77 B	2,360	1,100	583	96	34	66	43
29	29	61	50 B	105 B	71 B	2,500	1,150	531	93	38	66	45
30	26	57	50 B	86 B	—	2,250	1,200	477	89	36	68	44
31	25	—	50 B	70 B	—	2,120	—	426	—	34	66	—
MOYENNE	26 E	49	62	47	91	565	1,420	1,020	194	51	66	51
MAXIMUM	33	87	100	105	150	2,500	3,580	1,770	391	86	139	61
MINIMUM	20	25	50	33	66	44	543	426	89	31	22	38

SOMMAIRE

	POUR L'ANNÉE 1975-1976	POUR 1 ANNÉE DOCUMENTÉE
MODULE OBSERVÉ	304 pi³/s (8.61 m³/s)	304 pi³/s (8.61 m³/s)
MAXIMUM OBSERVÉ	3,580 pi³/s (101 m³/s) LE 04/04	3,580 pi³/s (101 m³/s) LE 04/04/76
MAX. INST. OBSERVÉ	3,800 pi³/s (108 m³/s) LE 04/04 A 12H.00	3,800 pi³/s (108 m³/s) LE 04/04/76 A 12H.00
MINIMUM OBSERVÉ	20 pi³/s (.57 m³/s) LE 16/10	17 pi³/s (.48 m³/s) LE 24/08/75

NOTES

LA RELATION NIVEAU-DÉBIT EST EXTRAPOLÉE AU-DELÀ DE 2,700 pi³/s (76.5 m³/s) ET EN DEÇÀ DE 23 pi³/s (.65 m³/s)

PRÉCISION DES DÉBITS - PÉRIODES SANS EFFET DE LA GLACE. BONNE; AVEC EFFET DE GLACE, ACCEPTABLE

RIMOUSKI A 2.3 MI. EN AMONT DU PONT-ROUTE 132 A RIMOUSKI (NO 2)

STATION NUMÉRO : 022003

ÉQUIPEMENT-LIMNIGRAPHE | BASSIN VERSANT 612 mi² (1,590 km²) | EN OPÉRATION DEPUIS 1962 ‡

DÉBITS JOURNALIERS EN PIEDS CUBES PAR SECONDE — 1975-1976

	OCTOBRE	NOVEMBRE	DÉCEMBRE	JANVIER	FÉVRIER	MARS	AVRIL	MAI	JUIN	JUILLET	AOÛT	SEPTEMBRE
1	179	167	503	328	248	254	2,360	4,440	1,660	355 E	195	456
2	183	167	463	280	306	243	3,480	4,960	1,560	365 E	189	453
3	199	181	497	364	314	235	5,260	5,800	1,440	435 E	182	454
4	192	187	456	364	373	244	6,910	6,650	1,320	415 E	171	444
5	183	199	386	273	432	244	6,410	6,220	1,210	377	161	439
6	171	219	442	217	440	242	5,820	5,620	1,110	352	157	471
7	166	221	360	276	426	230	5,190	5,120	1,020	332	161	479
8	162	221	290	226	416	223	4,400	4,580	941	303	166	478
9	159	216	323	178	402	216	3,720	4,100	871	292	161	455
10	157	210	383	218	407	210	3,230	3,820	779	286	201	416
11	151	263	429	222	411	211	2,950	3,500	786	254	462	378
12	149	311	334	169	390	210	2,540	3,680	1,150	239	894	370
13	148	386	448	206	384	209	2,250	4,720	1,320	237	1,130	372
14	149	502	451	254	349	208	2,110	5,280	1,210	256	1,150	370
15	144	753	564	232	323	207	1,940	4,980 J	979	276	1,050	347
16	143	864	440	201	321	204	1,880	4,600	890 E	271	1,010	329
17	142	811	431	191	312	200	1,920	4,100	830 E	261 J	1,150	302
18	141	745	453	195 J	300	193	2,050	3,860	785 E	263	1,160	280
19	139	682	403	194	296	192	2,300	3,800	740 E	254	1,050	271 J
20	140	622	419	203	291	200	2,720	3,650	710 E	232	889	300
21	154	545	444	201	284	749	3,190	3,600	860 E	222	750	357
22	169	489	456	204	278	1,320	3,660	3,600	785 E	210	692	533
23	181	384	444	164	264	1,100	4,390	3,760	690 E	198	644	519
24	178	386	389	158	257	1,060	4,870	3,700	620 E	176	588	520
25	172	457	398	153	262	905	4,570	3,360	560 E	165	557	476
26	181	389	423	183	259	909	4,090	2,960	510 E	168	516	438
27	190	334	427	222	263	1,040	3,750	2,680	460 E	167	475	410
28	196	428	405	235	280	1,480	3,770	2,400	425 E	164	448	414
29	193	403	365	230	269	1,610	3,980	2,080	395 E	194	431	410
30	185	330	385	232	—	1,690	4,290	1,880	372 E	225	446	390
31	172	—	342	217	—	1,780	—	1,760	—	205	459	—
MOYENNE	167	402	418	225	330	581	3,670	4,040	900 E	263	571	411
MAXIMUM	199	864	564	364	440	1,780	6,910	6,650	1,660	435 E	1,160	533
MINIMUM	139	167	290	153	248	192	1,880	1,760	372 E	164	157	271

SOMMAIRE

	POUR L'ANNÉE 1975-1976	POUR LES 53 ANNÉES DOCUMENTÉES
MODULE OBSERVÉ	998 pi³/s (28.3 m³/s)	1,120 pi³/s (31.7 m³/s)
MAXIMUM OBSERVÉ	6,910 pi³/s (196 m³/s) LE 04/04	19,700 pi³/s (558 m³/s) LE 05/05/42
MAX. INST. OBSERVÉ	10,100 pi³/s (286 m³/s) LE 04/04 A 09H.00	
MINIMUM OBSERVÉ	139 pi³/s (3.94 m³/s) LE 19/10	40 pi³/s (1.13 m³/s) LE 29/11/60

NOTES

LA RELATION NIVEAU-DÉBIT EST EXTRAPOLÉE AU-DELÀ DE 10,000 pi³/s (283 m³/s) ET EN DEÇÀ DE 130 pi³/s (3.68 m³/s)

PRÉCISION DES DÉBITS - BONNE

‡ - VOIR NOTES RELATIVES AUX STATIONS

DES TROIS PISTOLES A 1.3 MI. EN AMONT DU PONT-ROUTE 132

STATION NUMÉRO : 022301

ÉQUIPEMENT-LIMNIGRAPHE | BASSIN VERSANT 370 mi² (958 km²) | EN OPÉRATION DEPUIS 1923

DÉBITS JOURNALIERS EN PIEDS CUBES PAR SECONDE — 1975-1976

	OCTOBRE	NOVEMBRE	DÉCEMBRE	JANVIER	FÉVRIER	MARS	AVRIL	MAI	JUIN	JUILLET	AOÛT	SEPTEMBRE
1	92	99	319	112 B	285 B	220 B	4,840	2,650 C	499	80	55	148
2	106	106	436	105 B	300 B	200 B	8,920	2,850 C	443	103	54	162
3	148	136	410	98 B	335 B	160 B	10,400	3,100 C	378	119	50	165
4	139	153	326	92 B	375 B	143 B	8,570	3,470	329	112	45	142
5	121	171	291	88 B	410 B	125 B	6,140	2,500	283	96	42	162
6	106	160	330	86 J	410 B	106 B	4,380	2,200	243	79	49	505
7	95	138	295	81 B	405 B	122 B	3,280	1,870	208	68	48	469
8	89	128	262	79 B	390 B	120 B	2,500	1,600	180	62	48	356
9	80	131	281	76 B	370 B	107 J	2,040	1,600	165	59	47	255
10	74	137	322	74 B	355 B	101 B	1,750 C	1,510	146	58	227 J	196
11	71	313	296	72 B	335 B	97 B	1,500 C	1,450	179	54	598	159
12	67	393	305	70 B	315 B	93 B	1,300 C	1,780	700	54	480	152
13	66	402	365	69 B	300 B	89 B	1,120 C	4,420	556	70	591	166
14	62	988	405	67 B	280 B	87 B	1,000 C	2,760	449	204	516	151
15	60	1,390	400 B	67 B	260 B	84 B	900 C	2,270	356	277	390	127
16	59	978	370 B	67 B	245 B	82 B	896	1,840	269	224	660	110
17	57	710	340 B	68 B	232 B	80 B	1,540	1,480	215	187	813	99
18	55	579	310 B	67 B	220 B	78 B	2,200	1,980	177	228	556	90
19	56	481	280 B	66 B	210 B	76 B	2,860	2,350	148	198	374	97
20	55	394	252 B	66 B	200 B	75 B	3,660	2,640	135	130	289	223
21	76	330	230 B	64 B	190 B	405 B	4,300	2,600	350	106	233	601
22	138	305	210 B	63 B	178 B	1,000 B	4,700 C	2,690 J	282 J	89	195	622
23	147	229	195 B	62 B	168 B	820 B	4,950 C	4,140	192	72	258	466
24	126	191	185 B	62 B	158 B	750 B	3,600 C	2,760	140	65	225	360
25	107	206	172 B	61 B	150 B	705 B	2,800 C	1,940	120	65	176	293
26	134	175	164 B	75 B	142 B	700 B	2,500 C	1,500	101	67	148	251
27	210	189	154 B	103 B	143 B	1,010 B	2,300 C	1,210	88	67	116	247
28	177	235	148 B	117 B	170 B	1,300 B	2,310 C	932	82	67	90	290 J
29	152	235	138 B	145 B	215 B	1,500 B	2,400 C	762	77	67	99	277
30	129	227	128 B	190 B	—	1,640 B	2,500 C	641	77	65	168	248
31	115	—	121 B	265 B	—	2,050 B	—	543	—	57	173	—
MOYENNE	102	344	272	90	267	456	3,410 E	2,130	252	105	252	253
MAXIMUM	210	1,390	436	265	410	2,050	10,400	4,420	700	277	813	622
MINIMUM	55	99	121	61	142	75	896	543	77	54	42	90

SOMMAIRE

	POUR L'ANNÉE 1975-1976	POUR LES 53 ANNÉES DOCUMENTÉES
MODULE OBSERVÉ	658 pi³/s (18.6 m³/s)	625 pi³/s (17.7 m³/s)
MAXIMUM OBSERVÉ	10,400 pi³/s (294 m³/s) LE 03/04	18,000 pi³/s (510 m³/s) LE 20/04/41
MAX. INST. OBSERVÉ	10,900 pi³/s (309 m³/s) LE 03/04 A 21H 00	
MINIMUM OBSERVÉ	42 pi³/s (1.19 m³/s) LE 05/08	10 pi³/s (.28 m³/s) LE /01/23

NOTES

LA RELATION NIVEAU-DÉBIT EST EXTRAPOLÉE AU-DELÀ DE 11,000 pi³/s (311 m³/s) ET EN DEÇÀ DE 18 pi³/s (.51 m³/s)

PRÉCISION DES DÉBITS - PÉRIODES SANS EFFET DE LA GLACE. BONNE. AVEC EFFET DE GLACE. ACCEPTABLE

DU LOUP A 6.7 MI. EN AMONT DU PONT-ROUTE 289

STATION NUMÉRO : 022504

ÉQUIPEMENT LIMNIGRAPHE

BASSIN VERSANT 190 mi² (492 km²)

EN OPÉRATION DEPUIS 1953

DÉBITS JOURNALIERS EN PIEDS CUBES PAR SECONDE — 1975 1976

	OCTOBRE	NOVEMBRE	DÉCEMBRE	JANVIER	FÉVRIER	MARS	AVRIL	MAI	JUIN	JUILLET	AOÛT	SEPTEMBRE
1	91	98	195 B	62 B	240 B	82 B	1,600 B	1,230 E	230 E	310	100	172
2	91	105	263 B	60 B	228 B	79 B	3,150 B	1,240 E	200 E	362	100	173
3	121	128	266 B	59 B	225 B	75 B	3,350 B	1,800 E	170 E	347	96	170
4	127	134	199 B	58 B	250 B	71 B	3,450 B	2,220 E	150 E	289	86	145
5	113	119	162 B	56 B	285 B	67 B	2,980 B	2,200 J	133 E	222	74	133
6	100	101	236 B	54 B	290 B	69 B	2,450 B	1,550 E	118 E	167	81	150
7	90	99	177 B	53 J	270 B	73 B	2,000 B	1,100 E	105 E	131	94	172
8	88	120	173 B	51 B	245 B	81 B	1,530 B	860 E	96 E	109	92	155
9	83	108	203 B	50 B	220 B	80 B	1,230 E	880 E	88 E	9[illegible]	140 J	132
10	74	98	277 B	48 B	195 B	74 J	1,180 E	850 E	83 E	82	649	113
11	71	161	276 B	47 B	175 B	71 B	1,120 E	800 E	84 E	73	1,430	99
12	69	320	187 B	46 B	145 B	69 B	1,030 E	960 E	250 E	75	1,810	112
13	67	314	184 B	44 B	133 B	67 B	680 E	2,280 E	200 E	258	1,130	121
14	67	391	185 B	43 B	115 B	64 B	610 E	1,560 E	155 E	923	701	119
15	63	819	232 B	42 B	102 B	62 B	590 E	1,210 E	130 E	994	674	103
16	62	946	415 B	41 B	96 B	61 B	590 E	900 E	115 E	639	710	91
17	61	722	355 B	40 B	90 B	60 B	730 E	740 E	160 E	447	729	82
18	65	534	300 B	39 B	85 B	60 B	1,120 E	680 E	150 E	387	594	76
19	69	414	230 B	39 B	82 B	60 B	1,220 E	970 E	120 E	291	436	127
20	74	375	190 B	39 B	79 B	60 B	1,410 E	1,650 E	100 E	218	319	292
21	121	398	150 B	38 B	76 B	130 B	1,760 E	2,000 E	200 E	186	251	472
22	202	400	125 B	38 B	74 B	440 B	2,030 E	2,500 E	160 E	174	207	560
23	208	254	108 B	37 B	71 B	430 B	2,170 E	2,600 E	134 J	151	187	457
24	169	210 B	93 B	37 B	69 B	410 B	2,220 E	2,200 E	117	136	164	355
25	139	170 B	87 B	37 B	68 B	390 B	2,240 E	1,200 E	110	192	143	325
26	123	138 B	80 B	40 B	69 B	380 B	1,750 E	850 E	129	210	128	253
27	144	140 B	74 B	60 B	74 B	370 B	1,580 E	660 E	136	177	122	266
28	146	145 B	70 B	150 B	82 B	790 B	1,420 E	510 E	134	160	111	359
29	132 J	148 B	67 B	200 B	84 B	820 B	1,330 E	420 E	189	153	124	340 J
30	120	145 B	65 B	245 B	——	860 B	1,310 E	330 E	259	129	150	282
31	98	——	63 B	245 B	——	940 B	——	280 E	——	108	184	——
MOYENNE	105	275	183	68	145	237	1,660 E	1,270 E	147 E	264	381	214
MAXIMUM	208	946	415	245	290	940	3,450	2,600 E	259	994	1,810	560
MINIMUM	61	96	63	37	68	60	590 E	280 E	83 E	73	74	76

SOMMAIRE

	POUR L'ANNÉE 1975-1976	POUR LES 20 ANNÉES DOCUMENTÉES
MODULE OBSERVÉ	412 pi³/s (11.7 m³/s)	352 pi³/s (9.97 m³/s)
MAXIMUM OBSERVÉ	3,450 pi³/s (97.7 m³/s) LE 04/04	5,900 pi³/s (167 m³/s) LE 14/05/74
MAX. INST. OBSERVÉ		6,270 pi³/s (178 m³/s) LE 14/05/74 A 06H 00
MINIMUM OBSERVÉ	37 pi³/s (1.05 m³/s) LE 23/01	4 pi³/s (.11 m³/s) LE 29/07/60

NOTES

LA RELATION NIVEAU-DÉBIT EST EXTRAPOLÉE AU-DELÀ DE 5,100 pi³/s (144 m³/s) ET EN DEÇA DE 73 pi³/s (2.07 m³/s)

PRÉCISION DES DÉBITS : MÉDIOCRE

DU LOUP A 0.4 MI. EN AMONT DU PONT-ROUTE 232 A RIVIERE-DU-LOUP (NO 2)

STATION NUMÉRO : 022513

ÉQUIPEMENT LIMNIGRAPHE — BASSIN VERSANT 401 mi² (1,040 km²) — EN OPÉRATION DEPUIS 1961 ‡

DÉBITS INFLUENCÉS

DÉBITS JOURNALIERS EN PIEDS CUBES PAR SECONDE — 1975-1976

	OCTOBRE	NOVEMBRE	DÉCEMBRE	JANVIER	FÉVRIER	MARS	AVRIL	MAI	JUIN	JUILLET	AOÛT	SEPTEMBRE
1	217	173	331	160 B	200 B	242 B	3.480	1.840	791	424	148	363
2	204	154	326	154 B	240 B	245 B	5.200	1.880	627	460	258	362
3	201	190	314	147 B	300 B	240 B	5.920	2.010	497	497	153	361
4	194	211	371	141 B	340 B	230 B	6.410	2.820	455	463	184	352
5	206	236	350	136 B	380 B	223 B	5.720	3.170	424	391	171	326
6	206	227	286	130 B	395 B	210 B	5.030	3.140 J	390	357	197	334
7	207	219	340	125 J	390 B	200 B	4.390	2.420	348	322	223	335
8	202	177	297	140 B	383 B	189 B	3.760	2.000	399	298	241	350
9	185	147	241	170 B	373 B	180 B	3.270	1.820	345	283	291	345
10	166	194	220	170 B	362 B	171 J	3.030	1.500	330	261	504	305
11	137	314	275	168 B	353 B	166 B	2.800	1.290	324	241	1.140 J	287
12	118	328	417	165 B	341 B	164 B	1.970	1.270	384	269	1.760	286
13	179	424	410	160 B	330 B	160 B	1.160	2.030	452	343	1.840	284
14	180	795	353	155 B	320 B	156 B	1.120	2.840	461	883	1.240	282
15	169	995	590	152 B	305 B	154 B	1.130	3.420	425	1.130	1.160	286
16	164	1.070	496	148 B	330 B	150 B	1.130	2.830	426	1.040	1.310	261
17	167	962	370	142 B	347 B	151 B	1.340	2.270	385	754	1.430	260
18	182	712	342	140 B	343 B	165 B	1.890	1.460	427	641	1.270	252
19	184	559	320 B	135 B	336 B	174 B	2.080	2.200	440	514	1.010	263
20	190	553	305 B	132 B	327 B	180 B	2.430	3.160	412	383	759	401
21	217	444	290 B	130 B	313 B	500 B	2.990	3.690	377	344	685	1.100
22	278	368	280 B	127 B	300 B	800 B	3.580	4.060	347	296	555	1.020
23	329	335	265 B	124 B	288 B	795 B	3.980	4.690	349 J	299	508	885
24	324	299	250 B	122 B	277 B	780 B	4.090	4.920	333	288	359	697
25	255	230	238 B	120 B	267 B	760 B	4.020	4.740	314	272	356	547
26	230	161	220 B	135 B	257 B	1.000 B	3.420	3.120	310	323	323	511
27	214	178	210 B	150 B	250 B	1.500 B	3.050	1.980	312	367	333	504
28	224	182	200 B	157 B	242 B	1.980 B	2.700	1.540	318	709	295	519
29	227	216	190 B	155 B	239 B	1.920 B	2.470	1.200	323	318	330	612
30	209	211	180 B	153 B	—	1.850 B	2.200	1.050	372	233	317	595
31	192	—	170 B	165 B	—	1.800 B	—	907	—	160	334	—
MOYENNE	205	375	305	145	315	562	3.190	2.490	403	430	635	443
MAXIMUM	329	1.070	590	170	395	1.980	6.410	4.920	791	1.130	1.840	1.100
MINIMUM	118	147	170	120	200	150	1.120	907	310	160	148	252
NATURELLE	215	470	328	94	324	551	3.220	2.820	319	397	658	538

SOMMAIRE

	POUR L'ANNÉE 1975-1976	POUR LES 53 ANNÉES DOCUMENTÉES
MODULE OBSERVÉ	791 pi³/s (22.4 m³/s)	663 pi³/s (18.8 m³/s)
MOD. NAT. RECONS	828 pi³/s (23.4 m³/s)	
MAXIMUM OBSERVÉ	6.410 pi³/s (182 m³/s) LE 04/04	12.000 pi³/s (340 m³/s) LE 20/11/27
MINIMUM OBSERVÉ	118 pi³/s (3.34 m³/s) LE 12/10	10 pi³/s (.28 m³/s) LE 12/02/54

NOTES

LA RELATION NIVEAU-DÉBIT EST EXTRAPOLÉE AU-DELÀ DE 6.800 pi³/s (193 m³/s) ET EN DEÇÀ DE 60 pi³/s (1.70 m³/s)

PRÉCISION DES DÉBITS : PÉRIODES SANS EFFET DE LA GLACE, BONNE; AVEC EFFET DE GLACE, ACCEPTABLE

‡ : VOIR NOTES RELATIVES AUX STATIONS

OUELLE AU PONT-ROUTE A SAINT-GABRIEL-DE-KAMOURASKA

STATION NUMÉRO : 022703

ÉQUIPEMENT LIMNIGRAPHE | BASSIN VERSANT 303 mi² (785 km²) | EN OPÉRATION DEPUIS 1970 ‡

DÉBITS JOURNALIERS EN PIEDS CUBES PAR SECONDE — 1975-1976

	OCTOBRE	NOVEMBRE	DÉCEMBRE	JANVIER	FÉVRIER	MARS	AVRIL	MAI	JUIN	JUILLET	AOÛT	SEPTEMBRE
1	211	176	305 B	139 B	600 B	160 B	2,360	1,940	371	516	190	270
2	220	201	380 B	138 B	590 B	152 B	4,580	2,590	327	829	234	301
3	282	245	368 B	134 B	1,100 B	145 B	5,570	3,040 J	287	720	194	293
4	262	243	329 B	132 B	1,050 B	135 B	5,160	2,800	249	526	152	243
5	214	230	290 B	130 B	970 B	130 B	3,750	2,130	218	372	128	244
6	187	206	400 B	128 B	800 B	140 B	3,070	1,810	193	269	125	382
7	176	190	500 B	124 B	660 B	160 B	2,480	1,650	172	207	141	394
8	164	178	410 B	122 B	520 B	175 B	1,990	1,380	156	435	138	337
9	156	176	350 B	119 B	420 B	180 B	1,640	1,420	146	394	199	273
10	148	188	390 B	116 B	335 B	165 B	1,400	1,400	131	280	1,770	229
11	140	668	340 B	112 B	270 B	150 J	1,250	1,270	134	200	4,670	202
12	144	762	280 B	110 B	240 B	142 B	1,010	1,520	245	390	2,650	235
13	189	731	260 B	105 B	210 B	133 B	931	3,640	242	2,600	1,470	249
14	201	1,590	250 B	103 B	185 B	128 B	855	2,660	203	3,470	1,150	218
15	179	2,370	600 B	101 B	155 B	122 B	809	1,890	169	2,100	1,350	179
16	164	1,590	700 B	97 B	135 B	120 B	839	1,430	158	1,250	1,350	156
17	187	1,100	560 B	94 B	122 B	118 B	1,320	1,120	259	1,120	1,150	144
18	207	852	430 B	92 B	115 B	113 B	2,130	1,020	243	1,120	822	136
19	236	671	360 B	90 B	112 B	112 B	2,490	1,610	188	763	593	188
20	258	539	290 B	87 B	110 B	110 B	4,260	2,170	157	536	445	403
21	509	458	245 B	86 B	109 B	200 B	4,620	1,920	152	420 I	358	805
22	551	433	225 B	85 B	108 B	800 B	4,120	1,840	144	340	287	880
23	439	348	205 B	84 B	107 B	720 B	4,470	3,320	125	262	265	704
24	358	263	190 B	86 B	107 B	670 B	4,060	2,930	113	271	265	632
25	302	234	178 B	83 B	108 B	630 B	3,000	1,860	255	484	223	514
26	321	182	165 B	80 B	125 B	600 B	2,250	1,290	386	388	200	440
27	349	198	158 B	130 B	145 B	1,100 B	2,200	989	356	335	196	630 J
28	306	218 B	150 B	292 B	160 B	1,400 B	2,190	787	304	385	176	816
29	260 J	230 B	146 B	420 B	162 B	1,520	2,040	636	496	344	208	667
30	224	220 B	144 B	630 B	—	1,540	2,070	518	465 J	255	313	535
31	195	—	142 B	700 B	—	1,580	—	424	—	198	316	—
MOYENNE	250	523	314	160	339	437	2,630	1,770	235	703	701	390
MAXIMUM	551	2,370	700	700	1,100	1,580	5,570	3,640	496	3,470	4,670	880
MINIMUM	140	176	142	80	107	110	809	424	113	198	125	136

SOMMAIRE

	POUR L'ANNÉE 1975-1976	POUR LES 9 ANNÉES DOCUMENTÉES
MODULE OBSERVÉ	704 pi³/s (19.9 m³/s)	549 pi³/s (15.5 m³/s)
MAXIMUM OBSERVÉ	5,570 pi³/s (158 m³/s) LE 03/04	9,210 pi³/s (261 m³/s) LE 09/05/69
MAX. INST. OBSERVÉ	6,210 pi³/s (176 m³/s) LE 03/04 A 03H 30	10,500 pi³/s (297 m³/s) LE 13/05/74 A 16H 00
MINIMUM OBSERVÉ	80 pi³/s (2.27 m³/s) LE 26/01	18 pi³/s (.51 m³/s) LE 10/09/68

NOTES

LA RELATION NIVEAU-DÉBIT EST EXTRAPOLÉE AU-DELÀ DE 5,700 pi³/s (161 m³/s) ET EN DEÇÀ DE 110 pi³/s (3.11 m³/s)

PRÉCISION DES DÉBITS - PÉRIODES SANS EFFET DE LA GLACE. BONNE. AVEC EFFET DE GLACE. MEDIOCRE

‡ - VOIR NOTES RELATIVES AUX STATIONS

DU SUD A 0.6 MI. EN AMONT DU PONT-ROUTE A ARTHURVILLE

STATION NUMÉRO : 023106

ÉQUIPEMENT:LIMNIGRAPHE

BASSIN VERSANT 317 mi² (821 km²)

EN OPÉRATION DEPUIS 1968 ‡

DÉBITS INFLUENCÉS

DÉBITS JOURNALIERS EN PIEDS CUBES PAR SECONDE — 1975-1976

	OCTOBRE	NOVEMBRE	DÉCEMBRE	JANVIER	FÉVRIER	MARS	AVRIL	MAI	JUIN	JUILLET	AOÛT	SEPTEMBRE
1	326	309	1.350	159 B	1.020 B	451 B	6.690	1.600	377	1.300	500	332
2	780	917	1.140	156 B	1.120 B	341 B	11.000	3.320	340	2.010	546	695
3	701	657	678	154 B	1.030 B	311 B	6.460	3.130	304	1.290	349	415
4	460	517	428	152 B	880 B	589 B	4.610	3.790	277	1.030	292	332
5	350	440	319	150 B	660 B	876 B	2.650	1.980	251	567	258	360
6	308	360	472	148 B	455 B	850 B	2.050	2.070	230	373	599	554
7	412	323	833	145 B	370 B	570 B	1.680	1.840	211	287	512	385
8	335	359	420	142 B	320 B	410 B	1.320	1.590	199	391	332	307
9	297	780	361	138 B	297 B	357 B	1.120	1.790	226	606	666	273
10	267	606	390	134 B	277 B	314 B	1.080	1.910	208	339	5.850	248
11	253	2.420	458	130 B	260 B	290 B	1.180	1.640	217	266	8.980	266
12	455	1.250	270	126 B	247 B	263 B	833	3.450	336	8.940	2.430	301
13	623	1.700	266	122 B	235 B	240 B	779	4.620	271	7.460	1.440	256
14	421	3.470	480 E	116 B	226 B	224 B	889	2.180	226	4.860	6.820	228
15	326	2.820	2.890	112 B	218 B	212 B	976	2.470	240	2.290	4.950	211
16	307	1.520	1.520	107 J	210 B	199 B	1.720	1.650	230	1.400	2.680	203
17	389	1.080	575	105 B	203 B	191 B	3.160	1.350	523	1.320	1.980	191
18	464	874	457	103 B	199 B	182 J	5.550	1.800	324	1.140	1.270	191
19	595	721	288	101 B	197 B	179 B	6.470	2.530	231	874	877	1.400
20	861	627	267	100 B	195 B	200 B	7.860	2.330	200	2.320	659	1.200
21	1.720	590	250 B	99 B	193 B	900 B	4.870	1.990	269	2.250	557	1.830
22	1.810	956	228 B	98 B	191 B	5.890 B	3.540	1.510	217	1.270	494	1.190
23	1.100	601	212 B	97 B	190 B	3.020	3.900	2.250	188	747	456	883
24	727	382	199 B	96 B	189 B	2.180	3.660	1.770	170	1.490	406	733
25	550	393	189 B	98 B	189 B	2.470	2.170	1.260	364	1.890	340	553
26	688	308	182 B	400 B	330 B	3.600	1.730	961	414	1.030	325	438
27	561	265	177 B	900 B	630 B	4.240	2.090	831	457	1.450	310	1.160
28	440	306	171 B	710 B	610 B	7.210	2.140	675	297	959	289	1.100
29	378	319	167 B	610 B	590 B	4.250	1.900	547	456	635	307	708
30	336	330	165 B	680 B	—	3.040	1.800	460	435	448	326	547
31	296	—	162 B	625 B	—	2.820	—	397	—	369	307	—
MOYENNE	566	873	515	226	405	1.510	3.200	1.930	290	1.670	1.490	583
MAXIMUM	1.810	3.470	2.890	900	1.120	7.210	11.000	4.620	523	8.940	8.980	1.830
MINIMUM	253	265	162	96	189	179	779	397	170	266	258	191

SOMMAIRE

	POUR L'ANNÉE 1975-1976	POUR LES 53 ANNÉES DOCUMENTÉES
MODULE OBSERVÉ	1.110 pi³/s (31.4 m³/s)	718 pi³/s (20.3 m³/s)
MAXIMUM OBSERVÉ	11.000 pi³/s (311 m³/s) LE 02/04	15.400 pi³/s (436 m³/s) LE 14/09/37
MINIMUM OBSERVÉ	96 pi³/s (2.72 m³/s) LE 24/01	0 pi³/s (.00 m³/s) LE 28/08/60

NOTES

LA RELATION NIVEAU-DÉBIT EST EXTRAPOLÉE AU-DELÀ DE 9.800 pi³/s (278 m³/s) ET EN DEÇÀ DE 64 pi³/s (1.81 m³/s)

PRÉCISION DES DÉBITS - PÉRIODES SANS EFFET DE LA GLACE, BONNE; AVEC EFFET DE GLACE, ACCEPTABLE

‡ - VOIR NOTES RELATIVES AUX STATIONS

ETCHEMIN A 5.4 MI. EN AMONT DU PONT-ROUTE 173 A SAINT-HENRI-DE-LEVIS

STATION NUMÉRO : 023301

ÉQUIPEMENT LIMNIGRAPHE

BASSIN VERSANT 438 mi² (1,130 km²)

EN OPÉRATION DEPUIS 1919

DÉBITS JOURNALIERS EN PIEDS CUBES PAR SECONDE — 1975-1976

	OCTOBRE	NOVEMBRE	DÉCEMBRE	JANVIER	FÉVRIER	MARS	AVRIL	MAI	JUIN	JUILLET	AOÛT	SEPTEMBRE
1	560	414	1,740	263	923	1,500	11,900	2,120	400	1,270	858	395
2	1,100	1,340	1,520	262	1,220	860	14,100	2,990	377	2,490	1,100	902
3	1,140	1,330	1,290	263	2,120	500	10,400	4,220	336	1,670	729	703
4	765	950	585	237	1,950	406	7,350	4,570	286	1,150	514	455
5	510	632	440	174	1,610	899	4,910	3,240	251	700	420	517
6	438	496	771	262	1,060	1,730	3,850	2,470	217	440	754	735
7	533	445	1,420	281	588	589	3,000	2,180	189	362	973	556
8	506	523	744	165	407	317	2,170	2,590	182	528	600	412
9	419	1,360	518	317	430	770	1,500	2,700	470	1,340	1,110	338
10	375 J	1,250	664	194	400	884	1,500	2,260 J	319	873	7,450	296
11	345	2,570	1,230	179	346	473	1,480	1,660	266	477	9,110	348
12	424	2,120	566	144	328	363	847	3,020	362	9,200	5,120	437
13	757	2,240	403	161	343	356	774	4,620	312	8,780	2,740	381 J
14	588	3,740	398	200	318	337	988	3,500	240	6,360	3,910	297
15	436	3,170	3,070	203	322	318	1,190	2,900	203	3,630	3,390	249
16	388	2,030	2,220	168	283	281	2,290	2,200	175	2,100	2,920	225
17	431	1,540	1,560	150 J	261	277	4,620	1,220	519	1,370	2,410	205
18	622	1,370	896	123	271	269	6,800	1,860	368	1,400	1,500	445
19	1,040	1,220	372	144	264	264	8,820	2,890	236	2,000	985	2,560
20	1,300	1,090	243	141	262	277	10,800 J	2,920	168	4,450	787	2,000
21	2,120	1,030	288	256	277	900 B	8,610 J	2,550	251	4,070	663	2,300
22	1,820	1,610	322	241	260	2,000 B	6,200	1,820	208	3,070	568	1,470
23	1,380	1,290	329	177	257	2,620	5,770	2,700	164	1,520	544	974
24	1,070	666	291	161	262	4,420	5,190	2,520	141	2,230	484	833
25	789	594	216	122	262	5,550	3,660	1,280	238	3,150	419	691
26	965	461	173	219	256	7,210	2,770	795	390	2,000	395	581
27	1,200	356	148	2,560	304	8,640	2,790	574	722	2,110	388	1,660
28	808	395	156	2,260	1,950	11,300	2,720	403	476	2,100	354	1,620
29	595	417	238	1,620	2,470	7,380	2,360	84	310	1,250	339	978
30	484	489	249	1,480	—	6,340	2,280	210	633	820	329	782
31	426	—	261	1,160	—	6,430	—	439	—	667	348	—
MOYENNE	785	1,240	752	461	690	2,400	4,720	2,240	314	2,370	1,680	812
MAXIMUM	2,120	3,740	3,070	2,560	2,470	11,300	14,100	4,620	722	9,200	9,110	2,560
MINIMUM	345	356	148	122	256	264	774	84	141	362	329	205

SOMMAIRE

	POUR L'ANNÉE 1975-1976	POUR LES 56 ANNÉES DOCUMENTÉES
MODULE OBSERVÉ	1,540 pi³/s (43.6 m³/s)	929 pi³/s (26.3 m³/s)
MAXIMUM OBSERVÉ	14,100 pi³/s (399 m³/s) LE 02/04	17,000 pi³/s (481 m³/s) LE 01/05/74
MAX. INST. OBSERVÉ	17,800 pi³/s (504 m³/s) LE 01/04 A 23H.00	17,800 pi³/s (504 m³/s) LE 01/04/76 A 23H.00
MINIMUM OBSERVÉ	84 pi³/s (2.38 m³/s) LE 29/05	10 pi³/s (.28 m³/s) LE /09/22

NOTES

LA RELATION NIVEAU-DÉBIT EST EXTRAPOLÉE AU-DELÀ DE 10,000 pi³/s (283 m³/s) ET EN DEÇÀ DE 380 pi³/s (10.8 m³/s)

PRÉCISION DES DÉBITS - PÉRIODES SANS EFFET DE LA GLACE, BONNE; AVEC EFFET DE GLACE, ACCEPTABLE

BEAURIVAGE A 0.7 MI. EN AVAL DU PONT-ROUTE 171 A SAINT-ETIENNE

STATION NUMÉRO : 023401

ÉQUIPEMENT-LIMNIGRAPHE | BASSIN VERSANT 273 mi² (707 km²) | EN OPÉRATION DEPUIS 1925

DÉBITS JOURNALIERS EN PIEDS CUBES PAR SECONDE — 1975-1976

	OCTOBRE	NOVEMBRE	DÉCEMBRE	JANVIER	FÉVRIER	MARS	AVRIL	MAI	JUIN	JUILLET	AOÛT	SEPTEMBRE
1	303	176	1.060	114 B	850 B	360 B	4.390	1.020	193	830	795	126
2	810	664	793	112 B	900 B	380 B	7.720	1.280	165	1.730	670	277
3	649	528	502	109 B	1.050 B	385 B	5.160	1.220	140	1.360	349	228
4	407	390	319	104 B	1.150 B	350 B	4.320	1.210	130	1.030	240	159
5	303	301	263	102 B	920 B	315 B	2.660	866	115	525	182	145
6	315	237	296	97 B	600 B	340 B	2.080	917	93	336	287	202
7	310	207	598	95 B	370 B	390 B	2.050	866	92	231	351	161
8	263	213	315	91 B	300 B	440 B	1.760	1.440	103	267	227	131
9	208	661	198	88 B	280 B	445 J	1.500	1.740	218	507	348	111
10	178	490	205	85 B	245 B	410 B	1.660	1.070	144	284	2.080	97
11	160	1.390	391	83 B	228 B	370 B	1.720	783	132	203	3.890	100
12	167	802	312	81 B	218 B	345 B	1.090	1.450	174	4.480	1.030	145
13	288	975	206	78 B	205 B	325 B	973	2.570	150	3.840	651	127 J
14	228	2.760	218	76 B	195 B	300 B	1.240	1.140	118	2.580	2.270	103
15	182	2.540	1.770	74 B	188 B	285 B	1.320	1.210	125	1.280	2.120	86
16	171	1.170	1.480	72 B	180 B	275 B	1.590	808	110	745	2.080	79
17	313	871	674	70 B	172 B	260 B	2.920	609	316	674	1.230	75
18	361	772	545	69 B	170 B	255 B	3.320	884	241	527	698	113
19	585	632	270 B	67 B	165 B	245 B	3.640	2.830	145	851	473	2.510
20	890	521	200 B	66 B	162 B	240 B	4.720	1.970	109	2.430	353	1.300
21	1.640	455	175 B	65 J	160 B	900 B	3.280	1.850	110	1.280	286	1.790
22	1.080	732	165 B	64 B	159 B	2.400 B	2.420	1.210	108	716	237	985
23	674	581	150 B	62 B	158 B	3.200 B	2.520	1.710	121	440	215	654
24	485	395	140 B	61 B	157 B	3.000 B	2.430	2.270	133	464	198	532
25	390	327	132 B	60 B	156 B	3.200 B	1.530	1.100	133	735	160	408
26	352	287	127 B	140 B	155 B	3.600 B	1.250	728	202	404	147	331
27	311	200	122 B	580 B	210 B	4.600 B	2.380	546	335	581	135	1.130
28	259	162	118 B	1.500 B	270 B	6.900 B	1.860	433	210	737	121	900
29	230	246	115 B	1.250 B	315 B	4.610	1.390	340	274	427	125	547
30	207	243	113 B	1.050 B	—	3.530	1.250	260	556	285	116	407
31	183	—	115 B	950 B	—	3.190	—	224	—	238	109	—
MOYENNE	416	664	390	242	355	1.480	2.540	1.180	173	1.000	715	465
MAXIMUM	1.640	2.760	1.770	1.500	1.150	6.900	7.720	2.830	556	4.480	3.890	2.510
MINIMUM	160	162	113	60	155	240	973	224	92	203	109	75

SOMMAIRE

	POUR L'ANNÉE 1975-1976	POUR LES 51 ANNÉES DOCUMENTÉES
MODULE OBSERVÉ	802 pi³/s (22.7 m³/s)	509 pi³/s (14.4 m³/s)
MAXIMUM OBSERVÉ	7.720 pi³/s (219 m³/s) LE 02/04	11.200 pi³/s (317 m³/s) LE 18/11/27
MAX. INST. OBSERVÉ	8.770 pi³/s (248 m³/s) LE 02/04 A 11H.00	13.700 pi³/s (388 m³/s) LE 19/04/70 A 04H.00
MINIMUM OBSERVÉ	60 pi³/s (1.70 m³/s) LE 25/01	3 pi³/s (.08 m³/s) LE /01/33

NOTES

LA RELATION NIVEAU-DÉBIT EST EXTRAPOLÉE AU-DELÀ DE 7.300 pi³/s (207 m³/s) ET EN DEÇÀ DE 30 pi³/s (.85 m³/s)

PRÉCISION DES DÉBITS - PÉRIODES SANS EFFET DE LA GLACE. BONNE, AVEC EFFET DE GLACE, ACCEPTABLE

CHAUDIERE AU PONT-ROUTE 210 A SAINT-LAMBERT-DE-LEVIS

STATION NUMÉRO : 023402

ÉQUIPEMENT-LIMNIGRAPHE

BASSIN VERSANT 2,250 mi² (5,830 km²)

EN OPÉRATION DEPUIS 1915

DÉBITS JOURNALIERS EN PIEDS CUBES PAR SECONDE — 1975-1976

	OCTOBRE	NOVEMBRE	DÉCEMBRE	JANVIER	FÉVRIER	MARS	AVRIL	MAI	JUIN	JUILLET	AOÛT	SEPTEMBRE
1	2,640	1,240	2,830	1,010 B	4,900 B	6,800 B	35,600	6,840	1,710	4,230	3,060	2,000
2	2,470	1,390	4,890	980 B	4,800 B	6,500 B	53,200	7,200	3,100	5,820	11,400	3,620
3	2,340	2,030	3,950	950 B	4,900 B	6,000 B	46,800	9,130	2,760	6,830	7,970	4,870
4	2,170	2,000	3,160	930 B	5,000 B	5,900 B	38,700	12,400	2,060	9,580	4,880	3,260
5	1,960	2,040	2,860	900 B	4,600 B	5,800 B	27,200	11,100	1,740	6,190	3,340	2,510
6	1,640	2,150	2,930	870 B	3,600 B	7,000 B	17,600	7,860	1,510	3,830	2,890	2,310
7	1,630	1,840	3,600	830 B	2,900 B	8,400 B	14,800	6,820	1,340	2,710	2,850	2,150
8	1,510	1,690	4,320	800 B	2,500 B	8,000 B	11,300	14,300	1,300	2,490	2,460	1,890
9	1,340	1,980	2,500 B	770 B	2,200 B	6,600 B	9,090	14,900	1,320	6,430	2,100	1,600
10	1,250	2,560	2,550 B	730 B	2,000 B	5,700 B	8,350	9,300	1,110	4,890	11,100	1,280
11	1,080	5,250	3,300 B	700 B	1,880 B	4,600 B	9,610	6,420	1,020	2,800	54,500	1,110
12	1,080	6,470	2,800 B	670 B	1,750 B	4,000 B	7,280	6,620	970	17,600	39,800	1,090
13	2,610	5,110	2,500 B	650 B	1,670 B	3,600 B	6,130	23,000	958	24,700	20,600	1,270
14	4,490	9,080	4,400 B	630 B	1,600 B	3,350 B	5,810	18,000	923	19,900	16,100	1,330
15	3,140	12,900	9,000 B	610 B	1,530 B	3,100 B	6,830	12,700	891	12,700	10,500	1,180
16	2,490	8,120	7,000 B	590 B	1,500 B	2,950 B	8,680	9,800	841	7,180	13,100	1,020
17	4,500	5,540	5,000 B	570 B	1,440 B	2,800 B	21,200	7,240	886	4,700	13,500	908
18	5,050	4,540	3,500 B	540 B	1,420 B	2,750 B	27,200	7,000	798	5,160	9,150	867
19	8,910	3,940	2,100 B	520 B	1,400 B	2,650 B	31,300	10,500	698	4,430	5,740	4,170
20	8,590	3,340	1,800 B	500 B	1,380 B	2,600 B	34,600	11,400	646	7,940	3,700	7,180 J
21	20,300	2,990	1,620 B	470 J	1,380 B	3,500 B	29,500	10,500	605	6,410	2,820	5,260
22	15,000	5,690	1,480 B	460 B	1,370 B	7,000 J	20,100	8,530	606	4,570	2,400	4,240
23	9,760	6,750	1,400 B	440 B	1,360 B	20,000 B	16,500	7,580	606	2,720	2,120	3,090
24	7,810	4,200	1,320 B	430 B	1,350 B	21,000 B	16,400	13,100	601	2,800	1,780	2,630
25	5,510	3,240	1,250 B	420 B	1,360 B	23,000 B	11,800	11,800	615	7,250	1,290	2,260
26	4,400	2,790	1,200 B	440 B	1,380 B	26,000 B	8,820	7,800	770	4,760	1,050	1,830
27	4,650	2,170	1,150 B	580 B	1,900 B	32,000 B	9,990	5,640	1,190	4,020	941	4,430
28	3,640	1,780	1,110 B	1,000 B	6,800 B	41,000 B	11,700	4,220	2,470	7,650	864	8,990
29	2,060	1,620	1,070 B	5,900 B	7,000 B	39,000 B	9,850	3,370	2,880	5,680	954	5,760
30	1,580	1,940	1,050 B	6,000 B	—	33,600	8,190	2,370	3,640	3,310	1,850	4,080
31	1,380	—	1,040 B	5,400 B	—	28,200	—	1,930	—	2,600	2,460	—
MOYENNE	4,420	3,880	2,860	1,170	2,650	12,000	18,800	9,340	1,350	6,840	8,300	2,940
MAXIMUM	20,300	12,900	9,000	6,000	7,000	41,000	53,200	23,000	3,640	24,700	54,500	8,990
MINIMUM	1,080	1,240	1,040	420	1,350	2,600	5,810	1,930	601	2,490	864	867

SOMMAIRE

	POUR L'ANNÉE 1975-1976	POUR LES 57 ANNÉES DOCUMENTÉES
MODULE OBSERVÉ	6,230 pi³/s (176 m³/s)	4,050 pi³/s (115 m³/s)
MAXIMUM OBSERVÉ	54,500 pi³/s (1,540 m³/s) LE 11/08	64,500 pi³/s (1,830 m³/s) LE 04/05/26
MAX. INST. OBSERVÉ	62,600 pi³/s (1,770 m³/s) LE 11/08 A 16H.00	65,800 pi³/s (1,860 m³/s) LE 30/04/74 A 17H.00
MINIMUM OBSERVÉ	420 pi³/s (11.9 m³/s) LE 25/01	106 pi³/s (3.00 m³/s) LE 06/08/65

NOTES

LA RELATION NIVEAU-DÉBIT EST EXTRAPOLÉE AU-DELÀ DE 60,000 pi³/s (1,700 m³/s) ET EN DEÇÀ DE 270 pi³/s (7.65 m³/s)

PRÉCISION DES DÉBITS - PÉRIODES SANS EFFET DE LA GLACE. BONNE. AVEC EFFET DE GLACE. ACCEPTABLE

CHAUDIERE A 0.1 MI. EN AVAL DU RUISSEAU DROLET

STATION NUMÉRO : 023403

ÉQUIPEMENT-LIMNIGRAPHE | BASSIN VERSANT 453 mi² (1,170 km²) | EN OPÉRATION DEPUIS 1915

DÉBITS JOURNALIERS EN PIEDS CUBES PAR SECONDE — 1975-1976

	OCTOBRE	NOVEMBRE	DÉCEMBRE	JANVIER	FÉVRIER	MARS	AVRIL	MAI	JUIN	JUILLET	AOÛT	SEPTEMBRE
1	1,200	894	791	240 B	295 B	1,200 B	5,990 R	1,280	923	1,260	2,070	568
2	1,170	724	757	235 B	289 B	1,080 B	6,610 R	1,270	760	1,380	2,260	858
3	1,160	731	666	230 B	300 B	1,020 B	5,690 R	1,220	721	1,780	1,920	952
4	1,110	742	568	225 B	790 B	1,010 B	5,130 R	1,470	683	1,840	1,650	874
5	1,070	740	538	222 B	1,000 B	1,080	4,500	1,450	642	1,570	1,150	900
6	914	706	592	215 B	900 B	1,480	4,170	1,690	606	1,100	601	930
7	606	614	643	210 B	810 B	1,410	3,530	1,850	578	512	608	874
8	556	383	563	203 B	800 B	1,310	2,880	1,850	552	1,000	571	699
9	443	454	516	196 B	790 B	1,310	2,650	1,400	525	1,100	609	447
10	441	452	516	190 B	780 B	1,400	2,550	1,190	495	546	3,090	451
11	438	745	532	185 B	770 B	1,260	2,480	1,090	481	468	5,240	585
12	1,080	569	451	178 B	720 B	1,160	1,890	2,580	478	809	3,840	565
13	1,100	642	314	172 B	630 B	1,120	1,000	4,000	474	1,270	3,010	523
14	750	1,430	334	168 B	580 B	1,120	1,080	3,700	413	1,960 J	1,990	472
15	649	1,280	548	162 B	540 B	1,090	1,280	2,800	323	1,380	3,510	447
16	1,200	1,000	556	158 B	560 B	1,040	2,370	2,540	317	936	4,520	432 J
17	1,440	920	440	152 B	620 B	1,010	3,280	2,340	313	859	4,150	432
18	2,070	910	396	148 B	760 B	1,000	4,290	2,110	295	817	2,570	474
19	1,920	863	356	143 B	880 B	1,070	5,000	2,110	246	726	1,540	637
20	4,210	889	340 B	140 B	970 B	1,430	4,820	2,410	241	445	1,280	609
21	3,650	1,170	325 B	138 B	1,030 B	2,150	4,570	2,520	252	348	1,220	611
22	3,780	1,500	315 B	134 B	1,150 B	2,830	4,280	2,360	259	335	1,110	846
23	4,380	1,220	305 B	130 B	1,200 B	2,640	3,870	2,950	278	324	474	714
24	3,010	1,050	295 B	129 B	1,240 B	2,940	3,200	3,790	264	454	337	478
25	2,500	999	288 B	126 B	1,250 B	3,160	2,880	2,760	252	447	322	459
26	2,430	906	278 B	125 B	1,260 B	3,890	2,260	2,170	746	388	316	456
27	1,380	525	270 B	240 B	1,270 B	4,880	1,570	1,670	1,480	438	389	1,070
28	242	534	262 B	320 J	1,260 B	6,420	1,760	1,230	1,610	662	375	1,010
29	208	533	255 B	319 B	1,240 B	5,290 R	1,620	650	2,250	555	565	1,040
30	189	540	250 B	318 B	—	4,730 R	1,440	611	2,070	691	559	939
31	217	—	245 B	305 B	—	4,830 R	—	586	—	699	557	—
MOYENNE	1,470	816	436	195	851	2,170	3,290	1,990	651	874	1,690	678
MAXIMUM	4,380	1,500	791	320	1,270	6,420	6,610	4,000	2,250	1,960	5,240	1,070
MINIMUM	189	383	245	125	289	1,000	1,000	586	241	324	316	432

SOMMAIRE

	POUR L'ANNÉE 1975-1976	POUR LES 57 ANNÉES DOCUMENTÉES
MODULE OBSERVÉ	1,260 pi³/s (35.7 m³/s)	803 pi³/s (22.7 m³/s)
MAXIMUM OBSERVÉ	6,610 pi³/s (187 m³/s) LE 02/04	11,400 pi³/s (323 m³/s) LE 23/04/58
MAX. INST. OBSERVÉ	7,100 pi³/s (201 m³/s) LE 10/08 A 24H.00	
MINIMUM OBSERVÉ	125 pi³/s (3.54 m³/s) LE 26/01	12 pi³/s (.34 m³/s) LE 27/09/64

NOTES

LA RELATION NIVEAU-DÉBIT EST EXTRAPOLÉE AU-DELÀ DE 11,000 pi³/s (311 m³/s) ET EN DEÇÀ DE 33 pi³/s (.93 m³/s)

PRÉCISION DES DÉBITS - PÉRIODES SANS EFFET DE LA GLACE, BONNE; AVEC EFFET DE GLACE, ACCEPTABLE

FAMINE A 3.9 MI. EN AMONT DU PONT-ROUTE 173 A SAINT-GEORGES

STATION NUMÉRO : 023422

ÉQUIPEMENT-LIMNIGRAPHE | BASSIN VERSANT 265 mi² (686 km²) | EN OPÉRATION DEPUIS 1964

DÉBITS JOURNALIERS EN PIEDS CUBES PAR SECONDE — 1975-1976

	OCTOBRE	NOVEMBRE	DÉCEMBRE	JANVIER	FÉVRIER	MARS	AVRIL	MAI	JUIN	JUILLET	AOÛT	SEPTEMBRE
1	170	180	793	91 B	700 B	320 B	6.680	1.030	259	637	468	353
2	161	368	932	89 B	720 B	300 B	7.270	1.720	209	1.180	596	845
3	172	366	726	85 B	970 B	270 B	6.040	2.080	157	2.020	324	512
4	135	297	488	83 B	1.080 B	250 B	4.690	2.830	116	1.060	201	330
5	107	250	335	79 B	860 B	320 B	3.130	1.740	96	557	140	301
6	89	201	376	76 B	580 B	380 B	2.450	1.260	86	303	356	271
7	103	173	542	72 B	400 B	395 B	2.140	1.260	65	562	392	209
8	102	170	502	69 B	320 B	375 B	1.720	2.210	59	1.880	237	183
9	85	407	376	67 B	280 B	345 B	1.350	1.980	77	1.440	194	129
10	71	384	296	65 B	260 B	320 B	1.280	1.330	75	744	4.970	105
11	64	1.600	466	62 B	225 B	295 B	1.330	961	61	430	9.150	96
12	194	1.030	380	60 B	210 B	275 B	1.040	2.370	77	3.710	2.650	109
13	512	1.040	276	58 B	195 B	260 B	928	3.720	78	3.680	2.130	92
14	389	1.610	187	56 B	188 B	250 B	1.010	1.840	51	2.820	1.430	78
15	272	1.450	727	55 B	182 B	235 B	1.090	1.920	64	1.470	1.200	66 J
16	304	903	1.050	53 B	178 B	220 B	1.720	1.250	49	842	1.620	55
17	446	681	607	51 B	172 B	205 J	3.450	870	42	1.680	1.030	52
18	721	596	350 B	50 B	168 B	195 B	4.750	1.290	29	1.240	621	248
19	841	486	210 B	48 B	165 B	192 B	5.620	1.750	25	1.080	417	2.360
20	1.260	397	165 B	47 B	161 B	190 B	6.310	1.670	31	1.680	288	1.390
21	1.850	418	150 B	46 B	160 B	350 B	4.100	1.270	26	1.550	209	1.180
22	1.360	1.220	140 B	45 B	155 B	2.000 B	2.840	945	32	905	164	760
23	901	771	130 B	44 B	153 B	2.010 B	2.700	1.010	39	510	140	495
24	603	456	120 B	43 B	151 B	2.400 B	2.510	1.000	58	1.200	118	449
25	441	341	114 B	42 B	150 B	2.900 B	1.660	740	94	1.490	91	339
26	629	251	108 B	68 J	152 B	3.100 B	1.310	552	199	812	79	263
27	522	210	103 B	300 B	240 B	3.900 B	1.880	436	316	1.080	77	1.480
28	377	349	98 B	880 B	320 B	5.600 B	1.760	321	194	977	74	1.140
29	302	316	95 B	970 B	330 B	5.100 B	1.390	245	141	592	306	684
30	254	316	93 B	890 B	—	4.500 B	1.260	200	131	369	467	530
31	208	—	92 B	770 B	—	4.200 B	—	172	—	280	312	—
MOYENNE	440	575	356	175	338	1.340	2.850	1.350	98	1.250	982	503
MAXIMUM	1.850	1.610	1.050	970	1.080	5.600	7.270	3.720	316	3.710	9.150	2.360
MINIMUM	64	170	92	42	150	190	928	172	25	280	74	52

SOMMAIRE

	POUR L'ANNÉE 1975-1976	POUR LES 11 ANNÉES DOCUMENTÉES
MODULE OBSERVÉ	856 pi³/s (24.2 m³/s)	583 pi³/s (16.5 m³/s)
MAXIMUM OBSERVÉ	9,150 pi³/s (259 m³/s) LE 11/08	9,370 pi³/s (265 m³/s) LE 30/04/74
MAX. INST. OBSERVÉ	13,000 pi³/s (368 m³/s) LE 11/08 A 01H 00	13,000 pi³/s (368 m³/s) LE 11/08/76 A 01H 00
MINIMUM OBSERVÉ	25 pi³/s (.71 m³/s) LE 19/06	3 pi³/s (.08 m³/s) LE 08/08/65

NOTES

LA RELATION NIVEAU-DÉBIT EST EXTRAPOLÉE AU-DELÀ DE 4,800 pi³/s (136 m³/s) ET EN DEÇÀ DE 10 pi³/s (.28 m³/s)

PRÉCISION DES DÉBITS - PÉRIODES SANS EFFET DE LA GLACE, BONNE; AVEC EFFET DE GLACE, ACCEPTABLE

CHAUDIERE A 2.9 MI. EN AMONT DU PONT-ROUTE 108 A BEAUCEVILLE (NO 2)

STATION NUMÉRO : 023428

ÉQUIPEMENT LIMNIGRAPHE

BASSIN VERSANT 1,580 mi² (4,090 km²)

EN OPÉRATION DEPUIS 1965

DÉBITS JOURNALIERS EN PIEDS CUBES PAR SECONDE — 1975-1976

	OCTOBRE	NOVEMBRE	DÉCEMBRE	JANVIER	FÉVRIER	MARS	AVRIL	MAI	JUIN	JUILLET	AOÛT	SEPTEMBRE
1	2,070	1,050	2,400 C	710 B	2,800 B	4,900 B	26,100	4,840	2 960	3,110	5,190	1,900
2	1,880	1,720	3,450 C	690 B	3,250 B	4,700 B	31,000	5,880	3,300	4,110	8,780	5,180
3	1,920	1,850	2,200 C	670 B	3,500 B	4,400 B	24,300	6,730	2,310	7,350	5,400	3,510
4	1,750	1,880	1,790	650 B	3,550 B	4,000 B	20,600	9,860	1,870	6,150	3,580	2,500
5	1,560	2,130	1,140	630 B	3,400 B	4,200 B	14,500	7,230	1,560	4,110	2,740	2,240
6	1,460	1,770	1,440	600 B	2,600 B	4,900 B	11,600	5,720	1,330	2,940	2,290	2,150
7	1,220	1,500	1,880	570 B	2,100 B	6,000 B	9,920	6,410	1,170	2,170	2,270	1,860
8	977	1,480	1,380	550 B	1,750 B	5,800 B	7,360	10,700	1,060	4,430	1,710	1,560
9	862	2,350	1,130	530 B	1,550 B	4,800 B	6,370	8,020	1,000	5,220	1,480	1,200
10	736	2,430	1,260	510 B	1,450 B	4,000 B	5,930	5,480	939	3,060	21,300	882
11	712	5,260	1,460	490 B	1,350 B	3,400 B	6,330	4,210	845	2,020	39,500 J	873
12	1,630	4,160	1,210	470 B	1,280 B	2,950 B	4,800	8,520	848	11,600	14,700	1,180
13	4,680	3,570 C	3,520	450 B	1,220 B	2,600 B	3,960	17,300	849	11,400	15,400	1,240
14	3,330	6,400 C	3,380	440 B	1,150 B	2,350 B	3,680	11,500	816	11,900	9,150	1,050
15	2,320	9,000 C	5,200	420 B	1,100 B	2,100 B	4,270	9,040	736	7,260	8,320	855
16	3,060	5,400 C	2,920	405 B	1,050 B	2,020 J	7,160	7,070	597	4,280	12,100	781
17	4,670	3,800 C	1,730	385 B	1,020 B	2,000 B	16,100	5,620	566	3,300 E	9,850	743 J
18	5,830	3,200 C	1,440	370 B	1,000 B	1,990 B	18,800	6,540	540	3,580 E	6,430	1,250
19	7,300	2,700 C	1,350 B	360 B	980 B	2,000 B	22,000	7,350	519	3,120 E	3,910	5,420
20	11,800	2,400 C	1,240 B	345 B	950 B	2,100 B	21,700	8,250	460	4,130	2,890	3,920
21	15,700	2,050 C	1,130 B	335 B	930 B	2,700 B	15,800	7,500	459	4,650	2,390	3,330
22	10,700	4,000 C	1,040 B	320 B	900 B	5,200 B	12,000	6,040	478	2,620	2,090	2,630
23	8,020	4,700 C	970 B	310 B	880 B	14,000 B	11,500	6,850	484	1,720	1,680	2,260
24	6,330	2,900 C	920 B	302 B	870 B	15,000 B	10,700	11,500	586	2,870	1,010	1,920
25	4,120	2,300 C	870 B	300 B	860 B	15,600 B	7,660	8,080	621	4,800	763	1,480
26	4,510	1,900 C	830 B	315 B	900 B	16,700 B	6,550	5,840	1,080	2,990	672	1,260
27	4,170	1,500 C	800 B	380 B	1,100 B	18,200 B	7,170	4,300	2,630	4,330	642	5,320
28	2,230	1,250 C	770 B	650 J	4,800 B	22,200 B	7,870	3,580	2,580	5,690	835	5,420
29	1,520	1,150 C	760 B	3,000 B	5,000 B	21,800 B	6,770	2,520	2,830	3,380	1,570	3,810
30	1,300	1,400 C	730 B	2,950 B	—	20,200	5,840	1,920	2,980	2,360	2,700	3,010
31	1,130	—	720 B	2,850 B	—	19,700	—	1,660	—	2,120	1,940	—
MOYENNE	3,860	2,910 E	1,650	708	1,840	7,820	11,900	6,970	1,300	4,610	6,240	2,360
MAXIMUM	15,700	9,000 C	5,200	3,000	5,000	22,200	31,000	17,300	3,300	11,900	39,500	5,420
MINIMUM	712	1,050	720	300	860	1,990	3,680	1,660	459	1,720	642	743

SOMMAIRE

	POUR L'ANNÉE 1975-1976	POUR LES 11 ANNÉES DOCUMENTÉES
MODULE OBSERVÉ	4,360 pi³/s (123 m³/s)	2,930 pi³/s (83.0 m³/s)
MAXIMUM OBSERVÉ	39,500 pi³/s (1,120 m³/s) LE 11/08	48,500 pi³/s (1,370 m³/s) LE 30/04/74
MAX. INST. OBSERVÉ	60,300 pi³/s (1,710 m³/s) LE 11/08 A 23H.00	67,800 pi³/s (1,920 m³/s) LE 30/04/74 A 03H.00
MINIMUM OBSERVÉ	300 pi³/s (8.50 m³/s) LE 25/01	79 pi³/s (2.24 m³/s) LE 03/08/65

NOTES

LA RELATION NIVEAU-DÉBIT EST EXTRAPOLÉE AU-DELÀ DE 28,000 pi³/s (793 m³/s) ET EN DEÇÀ DE 140 pi³/s (3.96 m³/s)

PRÉCISION DES DÉBITS - PÉRIODES SANS EFFET DE LA GLACE. BONNE; AVEC EFFET DE GLACE ACCEPTABLE

BRAS D'HENRI A 1.4 MI. DE LA BEAURIVAGE

STATION NUMÉRO : 023432

EQUIPEMENT-LIMNIGRAPHE

BASSIN VERSANT 51.8 mi² (134 km²)

EN OPÉRATION DEPUIS 1972

DÉBITS JOURNALIERS EN PIEDS CUBES PAR SECONDE — 1975-1976

	OCTOBRE	NOVEMBRE	DÉCEMBRE	JANVIER	FÉVRIER	MARS	AVRIL	MAI	JUIN	JUILLET	AOÛT	SEPTEMBRE
1	—	33	—	—	—	—	—	—	35	340	196	28
2	—	280	—	—	—	—	—	—	31	322	89	53
3	—	237	—	—	—	—	—	—	29	305	50	33
4	—	291	—	—	—	—	—	—	26	162	39	28
5	—	171	—	—	—	—	—	—	24	90	32	50
6	—	85	—	—	—	—	—	—	23	60	86	49
7	—	137	—	—	—	—	—	—	22	47	50	34
8	—	273	—	—	—	—	—	—	45	75	45	28
9	—	187	—	—	—	—	—	—	52	70	148	24
10	—	178	—	—	—	—	—	—	32	42	1,180	24
11	—	391	—	—	—	—	—	—	28	37	661	34
12	—	164	—	—	—	—	—	—	42	2,130	172	32
13	—	383	—	—	—	—	—	—	28	974	127	27
14	—	1,090	—	—	—	—	—	—	26	436	580	24
15	—	491	—	—	—	—	—	—	26	207	241	21
16	58 J	270	—	—	—	—	—	—	23	126	440	20
17	59	233	—	—	—	—	—	—	55	138	179 J	19
18	126	182	—	—	—	—	—	538	31 J	90	103	248
19	136	132	—	—	—	—	—	635	24	198	70	882
20	411	—	—	—	—	—	—	327	23	606	55	230
21	412	—	—	—	—	—	—	306	32	229	46	534
22	252	—	—	—	—	—	—	179	23	112	40	178
23	143	—	—	—	—	—	—	515	48	72	40	122
24	119	—	—	—	—	—	—	365	40	102	33	94
25	144	—	—	—	—	—	—	171	29	86	29	69
26	139	—	—	—	—	—	—	114	131	56	30	59
27	67	—	—	—	—	—	—	88	91	118	28	374
28	69	—	—	—	—	—	—	67	52	98 J	26	146
29	101	—	—	—	—	—	—	55	63	56	26	94
30	51	—	—	—	—	—	—	48	52	43 J	23	72
31	29	—	—	—	—	—	—	40	—	42	22	—
MOYENNE	—	—	—	—	—	—	—	—	40	241	158	121
MAXIMUM	—	—	—	—	—	—	—	—	131	2,130	1,180	882
MINIMUM	—	—	—	—	—	—	—	—	22	37	22	19

SOMMAIRE

	POUR L'ANNÉE 1975-1976	POUR LES ANNÉES DOCUMENTÉES
MAXIMUM OBSERVÉ	2,130 pi³/s (60.3 m³/s) LE 12/07	2,130 pi³/s (60.3 m³/s) LE 12/07/76
MAX. INST. OBSERVÉ	4,260 pi³/s (121 m³/s) LE 12/07 A 04H.00	4,260 pi³/s (121 m³/s) LE 12/07/76 A 04H.00
MINIMUM OBSERVÉ	19 pi³/s (.54 m³/s) LE 16/09	0 pi³/s (.17 m³/s) LE 12/08/75

NOTES

LA RELATION NIVEAU-DÉBIT EST EXTRAPOLÉE AU-DELÀ DE 190 pi³/s (5.38 m³/s) ET EN DEÇÀ DE 30 pi³/s (.85 m³/s)

PRÉCISION DES DÉBITS - BONNE

LINIERE A 1.0 MI. EN AMONT DE LA RIVIERE DU PORTAGE

STATION NUMÉRO : 023433

ÉQUIPEMENT-LIMNIGRAPHE

BASSIN VERSANT 147 mi² (381 km²)

EN OPÉRATION DEPUIS 1972

DÉBITS JOURNALIERS EN PIEDS CUBES PAR SECONDE — 1975-1976

	OCTOBRE	NOVEMBRE	DÉCEMBRE	JANVIER	FÉVRIER	MARS	AVRIL	MAI	JUIN	JUILLET	AOÛT	SEPTEMBRE
1	158	108	—	—	—	—	—	683	750	120	449	234
2	133	108	—	—	—	—	3,310	698	696	311	1,160	427
3	140	104	—	—	—	—	3,020	775	338	373	764	262
4	116	135	—	—	—	—	2,580	1,080	222	541	261	152
5	93	166	—	—	—	—	1,830	855	158	364	139	128
6	78	136	—	—	—	—	1,290	676	118	157	130	131
7	71	114	—	—	—	—	890	830	93	91	136	113
8	60	108	—	—	—	—	623	1,050	80	152	100	86
9	50	154	—	—	—	—	474	753	70	254	92	67
10	41	157	—	—	—	—	433	618	58	170	2,230	57
11	40	277	—	—	—	—	463	389	49	95	3,350	66
12	323	289	—	—	—	—	309	1,540	47	327	2,070	169
13	884	249	—	—	—	—	300	2,070	46	942	1,480	214
14	607	536	—	—	—	—	293	1,280	44	1,120	958	125
15	326	800	—	—	—	—	353	815	39	739	765	83
16	522	496	—	—	—	—	1,010	610	34	350	1,040	65
17	713	328	—	—	—	—	2,230	420	31	198	1,040	54
18	822	276	—	—	—	—	2,740	429	30	140	523 J	58
19	999	247	—	—	—	—	3,130	721	28	116	264	96
20	1,760	216	—	—	—	—	2,820	1,090	26	197	160	116
21	2,340	—	—	—	—	—	1,920	897	26	151 J	115	118
22	1,420	—	—	—	—	—	1,340	600	28	106 J	88	111
23	748	—	—	—	—	—	1,190	866	34	72	72	97
24	412	—	—	—	—	—	1,040	1,680	31	187	60	82
25	284	—	—	—	—	—	675	1,300	58	353	50	74
26	249	—	—	—	—	—	512	661	189	201	43	62
27	220	—	—	—	—	—	653	414	257	218	61	275
28	182	—	—	—	—	—	864	299	146	321	108	457
29	157	—	—	—	—	—	984	222	95	218	229	272
30	139	—	—	—	—	—	926	173	73	134	347	193
31	121	—	—	—	—	—	—	157	—	118	205	—
MOYENNE	458	—	—	—	—	—	—	792	130	285	596	148
MAXIMUM	2,340	—	—	—	—	—	—	2,070	750	1,120	3,350	457
MINIMUM	40	—	—	—	—	—	—	157	26	72	43	54

SOMMAIRE

POUR L'ANNÉE 1975-1976

MAXIMUM OBSERVÉ	3,350 pi³/s (94.9 m³/s) LE 11/08
MAX. INST. OBSERVÉ	4,520 pi³/s (128 m³/s) LE 10/08 A 23H 15
MINIMUM OBSERVÉ	26 pi³/s (.74 m³/s) LE 20/08

POUR LES ANNÉES DOCUMENTÉES

	5,430 pi³/s (154 m³/s) LE 30/04/74
	6,940 pi³/s (197 m³/s) LE 29/04/74 A 24H 00
	1 pi³/s (.03 m³/s) LE 16/08/75

NOTES

LA RELATION NIVEAU-DÉBIT EST EXTRAPOLÉE AU-DELÀ DE 3,800 pi³/s (108 m³/s) ET EN DEÇÀ DE 7 pi³/s (.20 m³/s)

PRÉCISION DES DÉBITS - BONNE

A LA TRUITE A 0.1 MI. DE LA CHAUDIERE

STATION NUMÉRO : 023434

ÉQUIPEMENT-LIMNIGRAPHE | BASSIN VERSANT 18.3 mi² (47.4 km²) | EN OPÉRATION DEPUIS 1972

DÉBITS JOURNALIERS EN PIEDS CUBES PAR SECONDE — 1975-1976

	OCTOBRE	NOVEMBRE	DÉCEMBRE	JANVIER	FÉVRIER	MARS	AVRIL	MAI	JUIN	JUILLET	AOÛT	SEPTEMBRE
1	8.2	7.3	—	—	—	—	507	38.6	42.1	14.1	141	58.9
2	8.5	7.5	—	—	—	—	319	66.9	22.8	26.6	116	116
3	8.8	7.2	—	—	—	—	278	116	14.8	30.6	40.0	39.0
4	6.9	14.1	—	—	—	—	224	189	10.5	19.3	18.7	—
5	5.1	15.1	—	—	—	—	122	101	5.4	10.3	11.4	—
6	4.2	11.5	—	—	—	—	96.6	66.3	4.6	4.8	17.9	—
7	4.1	9.9	—	—	—	—	78.6	138	4.2	3.0 J	18.1	—
8	3.5	10.3	—	—	—	—	63.0	172	2.4	39.1	12.0	6.7 J
9	2.9	16.7	—	—	—	—	53.5	89.3	1.8	43.2	22.2	5.1
10	2.5	16.1	—	—	—	—	55.5	53.4	1.7 J	16.7	542	3.3
11	2.2	33.5	—	—	—	—	53.8	39.0	0.8	9.2	311	6.5
12	30.0	21.6	—	—	—	—	49.0	200	1.1	67.2	108	11.0
13	38.7	24.2	—	—	—	—	41.5	201	0.9	119	213	9.2
14	23.8	67.0	—	—	—	—	40.5	79.6	0.9	108	113	5.2
15	19.5	47.6	—	—	—	—	43.3	65.8	0.7	48.5 J	81.5	3.0
16	45.1	28.2	—	—	—	—	115	43.5	0.5	22.8	122	2.2
17	38.8	22.7	—	—	—	—	193	30.7	0.4	16.7	56.6	1.9
18	87.5	20.9	—	—	—	—	175	36.3	0.3	11.8	26.0 J	24.1
19	54.5	18.0	—	—	—	—	149	56.0	0.3	8.8	12.7	34.9
20	183	16.1	—	—	—	—	114	57.3	0.3	21.1	6.7	21.6
21	114	—	—	—	—	—	71.8	45.2	0.3	15.5 J	4.4	24.0
22	47.7	—	—	—	—	—	54.2 J	33.4	0.3	9.3	—	14.2 J
23	28.0	—	—	—	—	—	64.9	86.7	0.3	4.8	—	10.1
24	20.2	—	—	—	—	—	63.9	108	0.2	29.2	—	9.4
25	16.6	—	—	—	—	—	42.3	55.0	0.3	30.4	—	7.3
26	16.9	—	—	—	—	—	39.3	35.0	13.1	14.8	1.2 J	6.1
27	14.3	—	—	—	—	—	103	25.0	10.0	35.1	4.8	98.1
28	12.3	—	—	—	—	—	118	17.6	6.3	49.8	11.0	56.8
29	10.7 J	—	—	—	—	—	83.8	14.2	8.2	21.5	51.5	30.3
30	9.6	—	—	—	—	—	54.9	10.5	6.3	15.7	30.7	19.8
31	8.1	—	—	—	—	—	—	13.1	—	15.9	16.9	—
MOYENNE	28.3	—	—	—	—	—	116	73.7	5.4	28.5	—	—
MAXIMUM	183	—	—	—	—	—	507	201	42.1	119	—	—
MINIMUM	2.2	—	—	—	—	—	39.3	10.5	0.2	3.0	—	—

SOMMAIRE

	POUR L'ANNÉE 1975-1976	POUR LES ANNÉES DOCUMENTÉES
MAXIMUM OBSERVÉ	542 pi³/s (15.3 m³/s) LE 10/08	542 pi³/s (15.3 m³/s) LE 10/08/76
MAX. INST. OBSERVÉ	1,120 pi³/s (31.7 m³/s) LE 10/08 A 19H.00	1,120 pi³/s (31.7 m³/s) LE 10/08/76 A 19H.00
MINIMUM OBSERVÉ	.2 pi³/s (.006 m³/s) LE 24/06	.1 pi³/s (.003 m³/s) LE 18/08/75

NOTES

LA RELATION NIVEAU-DÉBIT EST EXTRAPOLÉE AU-DELÀ DE 55 pi³/s (1.56 m³/s) ET EN DEÇÀ DE .9 pi³/s (.025 m³/s)

PRÉCISION DES DÉBITS - BONNE

POZER A 0.8 MI. DE LA CHAUDIERE

STATION NUMÉRO : 023435

ÉQUIPEMENT-LIMNIGRAPHE | BASSIN VERSANT 59.3 mi² (154 km²) | EN OPÉRATION DEPUIS 1972

DÉBITS JOURNALIERS EN PIEDS CUBES PAR SECONDE — 1975-1976

	OCTOBRE	NOVEMBRE	DÉCEMBRE	JANVIER	FÉVRIER	MARS	AVRIL	MAI	JUIN	JUILLET	AOÛT	SEPTEMBRE
1	12	18	—	—	—	—	—	74	56	—	448	37
2	13	26	—	—	—	—	776	177	34	—	243	139
3	18	25	—	—	—	—	624	183	25	—	95	43
4	13	57	—	—	—	—	474	299	18	—	55	29
5	9	43	—	—	—	—	304	146	13	—	43	25
6	7	27	—	—	—	—	293	101	9	—	106	21
7	8	23	—	—	—	—	290	249	7	—	65	17
8	7	31	—	—	—	—	238	396	6	—	35	12
9	6	112	—	—	—	—	202	218	6 J	—	33	9
10	5	63	—	—	—	—	229	126	5 J	—	1,070	7
11	5	277	—	—	—	—	214	90	4	—	1,200	10
12	30	92	—	—	—	—	122	363	4	—	294	16
13	41	151	—	—	—	—	122	317	5	—	450	10
14	26	432	—	—	—	—	173	158	4	—	280	7
15	21	250	—	—	—	—	178	230	4	—	238	9
16	89	143	—	—	—	—	383	126	—	—	353	13
17	66	115	—	—	—	—	513	90	—	—	152	12
18	195	92	—	—	—	—	457	164	—	—	86	58
19	135	63	—	—	—	—	416	252	—	—	57	294
20	315	51	—	—	—	—	345	187	—	—	44	97
21	283	46	—	—	—	—	225	160	—	—	37	98
22	133	—	—	—	—	—	181 J	99	—	58	29	58
23	70	—	—	—	—	—	192	169	—	47	33	43
24	51	—	—	—	—	—	179	204	—	229	27	47
25	39	—	—	—	—	—	103	100	—	132	19	39
26	46	—	—	—	—	—	123	72	—	67	13	33
27	35	—	—	—	—	—	309	55	—	347	12	416
28	28 J	—	—	—	—	—	225	42	—	380	12	172
29	25	—	—	—	—	—	136	34	—	118	24	92
30	23 J	—	—	—	—	—	96	28	—	79	29	67
31	20	—	—	—	—	—	—	25	—	70	20	—
MOYENNE	57	—	—	—	—	—	—	159	—	—	181	64
MAXIMUM	315	—	—	—	—	—	—	396	—	—	1,200	416
MINIMUM	5	—	—	—	—	—	—	25	—	—	12	7

SOMMAIRE

	POUR L'ANNÉE 1975-1976	POUR LES ANNÉES DOCUMENTÉES
MAXIMUM OBSERVÉ	1,200 pi³/s (34.0 m³/s) LE 11/08	1,930 pi³/s (54.7 m³/s) LE 06/09/73
MAX. INST. OBSERVÉ	2,240 pi³/s (63.4 m³/s) LE 10/08 A 22H.45	2,530 pi³/s (71.6 m³/s) LE 06/09/73 A 13H.15
MINIMUM OBSERVÉ	4 pi³/s (.11 m³/s) LE 11/06	0 pi³/s (.000 m³/s) LE 17/08/75

NOTES

LA RELATION NIVEAU-DÉBIT EST EXTRAPOLÉE AU-DELÀ DE 400 pi³/s (11.3 m³/s) ET EN DEÇÀ DE 4 pi³/s (.11 m³/s)

PRÉCISION DES DÉBITS - BONNE

DES ABENAQUIS EN AVAL DU PONT-ROUTE 204

STATION NUMÉRO : 023436

ÉQUIPEMENT LIMNIGRAPHE | BASSIN VERSANT 57.9 mi² (150 km²) | EN OPÉRATION DEPUIS 1972

DÉBITS JOURNALIERS EN PIEDS CUBES PAR SECONDE — 1975-1976

	OCTOBRE	NOVEMBRE	DÉCEMBRE	JANVIER	FÉVRIER	MARS	AVRIL	MAI	JUIN	JUILLET	AOÛT	SEPTEMBRE
1	44	42	—	—	—	—	—	204	93	98	117	88
2	43	62	—	—	—	—	—	325	81	226	122	176
3	40	62	—	—	—	—	—	431	64	655	132	142
4	28	60	—	—	—	—	2,160	599	47	291	—	96
5	22	56	—	—	—	—	1,490	—	34	148	—	73
6	20	47	—	—	—	—	404	—	27	84	—	59
7	26	41	—	—	—	—	287	—	17	64	—	46
8	24	46	—	—	—	—	206	—	16	287	—	35
9	20	94	—	—	—	—	168	—	16	287	—	27
10	18	101	—	—	—	—	166	—	15	162	—	23
11	17	248	—	—	—	—	166	—	10	94	—	20
12	66	167	—	—	—	—	128	—	11	384	—	20
13	125	179	—	—	—	—	115	—	11	630	—	18
14	96	307	—	—	—	—	134	—	10	556	—	16
15	66	280	—	—	—	—	141	—	10	309	—	14
16	97	183	—	—	—	—	317	—	9	171	—	12
17	106	146	—	—	—	—	666	—	9	313	—	12
18	217	122	—	—	—	—	835	—	8	187	—	33
19	194	98	—	—	—	—	987	—	7	176	96	314
20	423	83	—	—	—	—	977	—	6	314	71	200
21	515	75	—	—	—	—	665	263	10	245	50	184
22	340	—	—	—	—	—	460	195	10	137	37	126
23	201	—	—	—	—	—	454	242	11	85 J	30	89
24	132	—	—	—	—	—	445	269	10	304	24	76
25	96	—	—	—	—	—	285	198	19	279	19	59
26	112	—	—	—	—	—	228	143	43	173	17	48
27	90	—	—	—	—	—	393	109	67	279	15	340
28	69	—	—	—	—	—	383	84	51	311	15	241
29	56	—	—	—	—	—	306	66	41	179	28	161
30	52	—	—	—	—	—	255	52	38	111	54	118
31	47	—	—	—	—	—	—	46	—	81	59	—
MOYENNE	110	—	—	—	—	—	—	—	27	246	—	96
MAXIMUM	515	—	—	—	—	—	—	—	93	655	—	340
MINIMUM	17	—	—	—	—	—	—	—	6	64	—	12

SOMMAIRE

	POUR L'ANNÉE 1975-1976	POUR LES ANNÉES DOCUMENTÉES
MAXIMUM OBSERVÉ	2,160 pi³/s (61.2 m³/s) LE 04/04	4,130 pi³/s (117 m³/s) LE 18/03/73
MAX. INST. OBSERVÉ	3,410 pi³/s (96.6 m³/s) LE 04/04 A 15H.45	4,680 pi³/s (133 m³/s) LE 19/04/75 A 18H.00
MINIMUM OBSERVÉ	6 pi³/s (.17 m³/s) LE 20/06	2 pi³/s (.06 m³/s) LE 01/08/73

NOTES

LA RELATION NIVEAU-DÉBIT EST EXTRAPOLÉE AU-DELÀ DE 1,100 pi³/s (31.1 m³/s) ET EN DEÇÀ DE 5 pi³/s (.14 m³/s)

PRÉCISION DES DÉBITS - BONNE

ARNOLD A 0.8 MI. EN AMONT DE LA CLINTON

STATION NUMÉRO : 023437

ÉQUIPEMENT LIMNIGRAPHE | BASSIN VERSANT 54.0 mi² (140 km²) | EN OPÉRATION DEPUIS 1972

DÉBITS JOURNALIERS EN PIEDS CUBES PAR SECONDE — 1975-1976

	OCTOBRE	NOVEMBRE	DÉCEMBRE	JANVIER	FÉVRIER	MARS	AVRIL	MAI	JUIN	JUILLET	AOÛT	SEPTEMBRE
1	103	68	—	—	—	—	1,080	219	246	118	360	90
2	94	68	—	—	—	—	987	277	166	132	334	138
3	87	69	—	—	—	—	614	307	132	267	135	90
4	81	76	—	—	—	—	449	387	114	183	96	73
5	74	78	—	—	—	—	311	285	100	116	78	66
6	69	73	—	—	—	—	237	267	89	87	94	70
7	63	71	—	—	—	—	217	269	85	81	88	67
8	61	70	—	—	—	—	194	269	84	114	76	58
9	58	82	—	—	—	—	171	226	82 J	111	90	54
10	55	77	—	—	—	—	167	200	70	80	514	52
11	54	112	—	—	—	—	163	184	64	65	649	137
12	117	93	—	—	—	—	295	552	67	98	273	108
13	150	118	—	—	—	—	228	566	62	141	252	81
14	112	293	—	—	—	—	132	337	56	219	426	64
15	95	237	—	—	—	—	156	431	49	152	275	59
16	238	148	—	—	—	—	455	299	46	107	703	—
17	183	124	—	—	—	—	825	237	50	94	340	—
18	348	116	—	—	—	—	972	220	45	83	216	—
19	304	109	—	—	—	—	980	414	43	91	157	—
20	990	102	—	—	—	—	857	456	41	72	128	—
21	716	—	—	—	—	—	592	340	44	63	109	—
22	402	—	—	—	—	—	480	314	45	53	98	—
23	268	—	—	—	—	—	436	345	53	49	91	—
24	198	—	—	—	—	—	351	466	39	73	82	—
25	167	—	—	—	—	—	277	322	264	75	71	—
26	153	—	—	—	—	—	242	252	688	58	66	—
27	135	—	—	—	—	—	228	215	383	74	94	—
28	121	—	—	—	—	—	248	183	191	88	95	—
29	111	—	—	—	—	—	267	157	131	64	118	—
30	103	—	—	—	—	—	261	138	120	89	99	—
31	97	—	—	—	—	—	—	126	—	86	82	—
MOYENNE	187	—	—	—	—	—	429	299	122	103	203	—
MAXIMUM	990	—	—	—	—	—	1,080	566	688	267	703	—
MINIMUM	54	—	—	—	—	—	132	126	39	49	66	—

SOMMAIRE

	POUR L'ANNÉE 1975-1976	POUR LES ANNÉES DOCUMENTÉES
MAXIMUM OBSERVÉ	1,080 pi³/s (30.6 m³/s) LE 01/04	1,490 pi³/s (42.2 m³/s) LE 01/05/74
MAX. INST. OBSERVÉ	1,590 pi³/s (45.0 m³/s) LE 20/10 A 15H.00	1,950 pi³/s (55.2 m³/s) LE 29/04/74 A 23H 15
MINIMUM OBSERVÉ	39 pi³/s (1.10 m³/s) LE 24/06	13 pi³/s (.37 m³/s) LE 18/09/72

NOTES

LA RELATION NIVEAU-DÉBIT EST EXTRAPOLÉE AU-DELÀ DE 1,200 pi³/s (34.0 m³/s) ET EN DEÇÀ DE 25 pi³/s (.71 m³/s)

PRÉCISION DES DÉBITS - BONNE

NADEAU A 0.4 MI. DE LA CHAUDIERE

STATION NUMÉRO : 023438

EQUIPEMENT-LIMNIGRAPHE | BASSIN VERSANT 15.6 mi² (40.4 km²) | EN OPÉRATION DEPUIS 1972

DÉBITS JOURNALIERS EN PIEDS CUBES PAR SECONDE — 1975-1976

	OCTOBRE	NOVEMBRE	DÉCEMBRE	JANVIER	FÉVRIER	MARS	AVRIL	MAI	JUIN	JUILLET	AOÛT	SEPTEMBRE
1	13.9	9.8	—	—	—	—	—	24.4	7.8	88.4	48.7	18.0
2	41.2	42.8	—	—	—	—	—	63.3	7.0	60.8	27.3	20.4
3	19.0	21.1	—	—	—	—	—	48.0	6.3	51.9	18.0	12.4
4	12.7	17.9	—	—	—	—	—	36.5	5.7	18.4	14.6	11.0
5	10.2	13.1	—	—	—	—	—	25.2	4.8	11.3	13.6	13.6
6	11.0	11.1	—	—	—	—	38.8	25.8	4.6	7.7	34.8	12.1
7	13.3	11.4	—	—	—	—	31.1	28.6	3.7	6.0	16.9	10.9
8	9.7	17.7	—	—	—	—	26.1	79.1	3.7	16.0	15.6	9.3
9	7.6	45.1	—	—	—	—	26.0	52.5	3.9	12.1	21.3	8.8
10	6.9	22.3	—	—	—	—	31.2	29.9	3.4	7.1	249	8.7
11	6.9	91.4	—	—	—	—	32.0	22.8	4.4 J	36.4	99.7	20.9
12	12.3	35.9	—	—	—	—	26.1	92.7	6.2	231	47.7	13.5
13	12.7	49.2	—	—	—	—	24.0	62.7	4.2	99.7	53.3	10.5
14	9.9	159	—	—	—	—	29.1	39.5	4.4	65.3	92.3	8.9
15	8.4	75.2	—	—	—	—	32.3	38.2	3.8	43.3	61.6	8.0
16	14.6	38.3	—	—	—	—	110	22.2	9.8	25.0	69.9	8.0
17	20.0	33.4	—	—	—	—	131	19.0	16.7	22.0	45.1 J	8.1
18	32.5	33.4	—	—	—	—	141	41.6	6.8	19.6	28.6	9.5
19	27.2	25.4	—	—	—	—	164	75.5	4.5	69.7	21.9	86.4
20	77.7	20.8	—	—	—	—	142	48.0	5.7	75.6	17.5	35.5
21	60.6	20.7	—	—	—	—	71.1	37.8	6.8	58.8	15.6	67.3
22	33.7	—	—	—	—	—	62.5	25.5	4.2	27.2	13.7	33.3
23	21.3	—	—	—	—	—	69.9	82.8	3.7	21.7 J	13.9	23.4
24	17.0	—	—	—	—	—	49.2	40.6	3.2	77.5	11.8	24.0
25	13.6	—	—	—	—	—	28.6	23.2	4.6	40.7	10.6	18.2
26	16.8	—	—	—	—	—	29.5	17.7	8.7	29.8	11.1	16.3
27	13.0	—	—	—	—	—	46.2	14.5	7.6	55.8	10.4	83.9
28	12.1	—	—	—	—	—	44.7	12.6	5.0	50.6	9.2	44.3
29	10.6	—	—	—	—	—	33.5	10.7	45.6	26.4	9.7	29.4
30	9.8	—	—	—	—	—	28.3	9.8	22.1	20.3	9.3	25.2
31	9.5	—	—	—	—	—	—	8.4	—	18.6	9.6	—
MOYENNE	18.9	—	—	—	—	—	—	37.4	7.6	45.1	36.2	23.3
MAXIMUM	77.7	—	—	—	—	—	—	92.7	45.6	231	249	86.4
MINIMUM	6.9	—	—	—	—	—	—	8.4	3.2	6.0	9.2	8.0

SOMMAIRE

	POUR L'ANNÉE 1975-1976	POUR LES ANNÉES DOCUMENTÉES
MAXIMUM OBSERVÉ	249 pi³/s (7.05 m³/s) LE 10/08	322 pi³/s (9.12 m³/s) LE 04/09/73
MAX. INST. OBSERVÉ	852 pi³/s (24.1 m³/s) LE 10/08 A 14H.00	1,140 pi³/s (32.3 m³/s) LE 14/08/73 A 12H.00
MINIMUM OBSERVÉ	3.2 pi³/s (.091 m³/s) LE 24/06	5 pi³/s (.014 m³/s) LE 16/08/75

NOTES

LA RELATION NIVEAU-DÉBIT EST EXTRAPOLÉE AU-DELÀ DE 50 pi³/s (1.42 m³/s) ET EN DEÇÀ DE 6 pi³/s (.017 m³/s)

PRÉCISION DES DÉBITS - BONNE

DES PLANTES A 1.0 MI. DE LA CHAUDIERE

STATION NUMÉRO : 023439

ÉQUIPEMENT-LIMNIGRAPHE | BASSIN VERSANT 43.6 mi² (113 km²) | EN OPÉRATION DEPUIS 1972

DÉBITS JOURNALIERS EN PIEDS CUBES PAR SECONDE — 1975-1976

	OCTOBRE	NOVEMBRE	DÉCEMBRE	JANVIER	FÉVRIER	MARS	AVRIL	MAI	JUIN	JUILLET	AOÛT	SEPTEMBRE
1	19.8	19.4	—	—	—	—	—	—	25.0	133	110	24.8
2	21.3	61.7	—	—	—	—	—	—	21.4	137	85.2	63.0
3	20.0	40.4	—	—	—	—	—	—	19.0	93.7	37.4	29.3
4	15.1	33.6	—	—	—	—	—	—	16.7	63.6	20.7	19.9
5	11.9	25.6	—	—	—	—	—	—	15.1	36.7	13.4	26.3
6	9.8	20.5	—	—	—	—	—	—	14.3	27.6	61.6	26.0
7	13.4	18.8	—	—	—	—	—	—	12.6	18.8	36.5	19.1
8	11.5	20.9	—	—	—	—	—	—	12.5	145	20.6	14.7
9	8.7	66.3	—	—	—	—	—	—	13.3	164	24.5	11.8
10	8.2	45.9	—	—	—	—	—	—	10.8	71.9	3,440	10.4
11	8.4	33.4	—	—	—	—	—	—	11.1	56.5	4,840	20.8
12	13.0	130	—	—	—	—	—	—	15.5	1,780	198	20.6
13	25.0	198	—	—	—	—	—	—	12.1	663	164	15.5
14	20.4	482	—	—	—	—	—	—	12.4	267	100	11.6
15	14.5	301	—	—	—	—	—	—	12.1	120	68.3	9.2
16	20.6	138	—	—	—	—	—	—	10.1	57.4	133	7.7
17	61.8	101	—	—	—	—	—	—	10.9	77.1	77.2 J	7.2
18	107	92.7	—	—	—	—	—	—	9.0	44.9	47.1	15.0
19	96.1	65.0	—	—	—	—	—	—	8.3	195	33.1	206
20	187	54.7	—	—	—	—	—	—	7.8	418	23.7	91.8
21	229	48.2	—	—	—	—	—	146	11.0	254	20.4	158 J
22	125	—	—	—	—	—	—	115	10.3	88.5	17.4	77.7
23	65.6	—	—	—	—	—	—	179	19.7	42.1 J	18.0	48.6
24	43.0	—	—	—	—	—	—	155	17.8	277	14.4	44.3
25	33.2	—	—	—	—	—	—	95.6	32.9	172	12.2	32.2
26	98.1	—	—	—	—	—	—	69.6	38.8	69.9	11.9 J	25.6
27	55.6	—	—	—	—	—	—	56.0	45.2	159	11.4	20.3
28	36.9	—	—	—	—	—	—	43.4	25.8	97.5	10.0	12.1
29	29.9	—	—	—	—	—	—	36.4	27.2	50.3	19.6	62.9
30	26.0	—	—	—	—	—	—	31.9	41.1	32.8	15.5	—
31	20.8	—	—	—	—	—	—	28.0	—	26.6	13.0	—
MOYENNE	47.0	—	—	—	—	—	—	—	18.0	188	313	—
MAXIMUM	229	—	—	—	—	—	—	—	45.2	1,780	4,840	—
MINIMUM	8.2	—	—	—	—	—	—	—	7.8	18.8	10.0	—

SOMMAIRE

	POUR L'ANNÉE 1975-1976	POUR LES ANNÉES DOCUMENTÉES
MAXIMUM OBSERVÉ	4,840 pi³/s (137 m³/s) LE 11/08	4,840 pi³/s (137 m³/s) LE 11/08/76
MAX. INST. OBSERVÉ	8,940 pi³/s (253 m³/s) LE 10/08 A 16H.00	8,940 pi³/s (253 m³/s) LE 10/08/76 A 16H.00
MINIMUM OBSERVÉ	7.2 pi³/s (.204 m³/s) LE 17/09	1.7 pi³/s (.048 m³/s) LE 11/08/75

NOTES

LA RELATION NIVEAU-DÉBIT EST EXTRAPOLÉE AU-DELÀ DE 800 pi³/s (22.7 m³/s) ET EN DEÇÀ DE 10 pi³/s (.28 m³/s)

PRÉCISION DES DÉBITS : MÉDIOCRE

SAMSON AU PONT-ROUTE A 1.8 MI. EN AVAL DE LA RIVIERE DU BARRAGE

STATION NUMÉRO : 023440

ÉQUIPEMENT-LIMNIGRAPHE

BASSIN VERSANT 42.4 mi² (110 km²)

EN OPÉRATION DEPUIS 1972

DÉBITS JOURNALIERS EN PIEDS CUBES PAR SECONDE — 1975-1976

	OCTOBRE	NOVEMBRE	DÉCEMBRE	JANVIER	FÉVRIER	MARS	AVRIL	MAI	JUIN	JUILLET	AOÛT	SEPTEMBRE
1	43.1	28.8	—	—	—	—	912	144	235	42.5	436	33.7
2	43.7	31.5	—	—	—	—	744	130	124	62.4	360	73.9
3	38.7	29.9	—	—	—	—	457	126	76.2	318	116	41.8
4	29.6	32.3	—	—	—	—	344	187	72.0	237	59.4	26.3
5	23.3	33.3	—	—	—	—	213	141	71.0	86.6	36.6	32.8
6	21.0	26.6	—	—	—	—	171	119	71.1	43.3	32.1	37.0
7	17.0	25.2	—	—	—	—	152	157	—	28.3	36.6	29.6
8	15.0	25.4	—	—	—	—	127	243	—	114	27.8	20.2
9	11.9	38.5	—	—	—	—	103	155	15.8 J	112	27.8	14.0
10	11.5	34.8	—	—	—	—	102	110	11.9	49.3	565	11.7
11	11.3	94.0	—	—	—	—	109	89.3	9.1	28.6	790	35.9
12	193	63.2	—	—	—	—	74.4	397	9.8	192	214	39.0
13	279	84.6	—	—	—	—	78.1	448	9.8	244	190	30.6
14	131	238	—	—	—	—	77.9	196	8.3	294	187	19.6
15	75.9	191	—	—	—	—	94.3	177	7.6	172	146	13.3
16	168	102	—	—	—	—	346	127	5.8	86.2	459	10.2
17	143	80.1	—	—	—	—	630	94.4	5.7	53.8	220	9.5
18	304	74.3	—	—	—	—	757	83.8	5.1	40.4	98.3	14.4
19	273	62.6	—	—	—	—	699	151	4.1	36.2	62.5	25.7
20	864	55.8	—	—	—	—	514	222	3.6	26.0	43.2	26.3
21	486	—	—	—	—	—	291	213	4.9	20.2	33.3	20.8
22	252	—	—	—	—	—	235	140	6.1	15.0	25.9	18.1
23	141	—	—	—	—	—	256	361	10.6	11.5	20.4	14.2
24	91.4	—	—	—	—	—	234	529	11.5	66.8	16.0	12.4
25	72.2	—	—	—	—	—	145	234	21.5	62.7	13.3	11.6
26	65.4	—	—	—	—	—	113	143	54.7	30.6	10.7	10.1
27	52.8	—	—	—	—	—	136	105	96.4	42.5	24.8	112
28	44.9	—	—	—	—	—	213	84.0	44.9	103	30.5	74.8
29	39.7	—	—	—	—	—	210	68.2	21.8	48.5	70.8	43.8
30	36.8	—	—	—	—	—	197	56.9	16.9	32.3	66.5	30.7
31	32.4	—	—	—	—	—	—	54.5	—	38.2	37.8	—
MOYENNE	129	—	—	—	—	—	291	177	—	88.3	144	29.8
MAXIMUM	864	—	—	—	—	—	912	529	—	318	790	112
MINIMUM	11.3	—	—	—	—	—	74.4	54.5	—	11.5	10.7	9.5

SOMMAIRE

	POUR L'ANNÉE 1975-1976	POUR LES ANNÉES DOCUMENTÉES
MAXIMUM OBSERVÉ	912 pi³/s (25.8 m³/s) LE 01/04	1,040 pi³/s (29.4 m³/s) LE 23/04/74
MAX. INST. OBSERVÉ	1,380 pi³/s (39.1 m³/s) LE 20/10 A 13H.00	1,380 pi³/s (39.1 m³/s) LE 20/10/76 A 13H.00
MINIMUM OBSERVÉ	3.6 pi³/s (.102 m³/s) LE 20/06	.4 pi³/s (.011 m³/s) LE 17/08/75

NOTES

LA RELATION NIVEAU-DÉBIT EST EXTRAPOLÉE AU-DELÀ DE 1,200 pi³/s (34.0 m³/s) ET EN DEÇÀ DE 4 pi³/s (.11 m³/s)

PRÉCISION DES DÉBITS - BONNE

BOURRET A 1.5 MI. EN AMONT DU PONT-ROUTE 132

STATION NUMÉRO : 023501

ÉQUIPEMENT-LIMNIGRAPHE | BASSIN VERSANT 25.7 mi² (66.6 km²) | EN OPÉRATION DEPUIS 1972

DÉBITS JOURNALIERS EN PIEDS CUBES PAR SECONDE — 1975-1976

	OCTOBRE	NOVEMBRE	DÉCEMBRE	JANVIER	FÉVRIER	MARS	AVRIL	MAI	JUIN	JUILLET	AOÛT	SEPTEMBRE
1	39.5	40.1	—	—	—	—	—	—	10.9	91.8	75.1	9.5
2	164	99.0	—	—	—	—	—	—	9.3	11.9	31.2	27.2
3	45.3	45.2	—	—	—	—	—	—	8.6 J	57.4	18.1	19.1
4	32.3	36.0	—	—	—	—	—	100	8.1	40.7	13.0	12.5
5	24.6	27.0	—	—	—	—	—	—	6.6	23.8	9.7	9.1
6	24.0	23.4	—	—	—	—	—	—	5.8	16.3	26.9	14.8
7	27.0	19.7	—	—	—	—	—	—	5.2	10.1	18.2	12.5
8	19.6	30.9	—	—	—	—	—	—	12.8	11.3	12.3	7.7
9	15.5	41.1	—	—	—	—	—	—	23.7	10.5	31.5	6.1
10	13.7	68.9	—	—	—	—	—	—	22.1	7.1	15.5	6.1
11	12.5	116	—	—	—	—	—	—	23.9	8.8	13.5	6.7
12	16.2	47.9	—	—	—	—	—	—	29.6	13.3	49.8	6.7
13	16.7	121	—	—	—	—	—	—	16.9	19.5	33.5	5.4
14	14.6	331	—	—	—	—	—	—	14.5	14.8	17.3	4.6
15	12.2	187	—	—	—	—	—	—	34.5	75.0	30.5	4.2
16	16.0	89.4	—	—	—	—	—	—	38.9	42.1	28.6	4.2
17	19.8	71.0	—	—	—	—	—	—	56.5	27.0	13.0	4.2
18	28.2	78.0	—	—	—	—	—	133	24.8	22.1	60.3	28.4
19	26.8	—	—	—	—	—	—	200	16.1	63.0	39.1	18.0
20	102	—	—	—	—	—	—	128	11.7	18.7	27.4	88.8
21	113	—	—	—	—	—	331	159	10.6	13.2	21.5	20.3
22	56.4	—	—	—	—	—	—	78.9	8.2	56.9	17.8	69.5
23	37.4	—	—	—	—	—	—	99.3	9.0	30.8	17.4	59.3
24	30.0	—	—	—	—	—	—	73.3	7.2	—	15.8	56.5
25	26.0	—	—	—	—	—	—	47.4	5.1	—	13.6	36.5
26	25.6	—	—	—	—	—	—	34.7	9.4	—	10.0	30.6
27	22.0	—	—	—	—	—	—	27.4	11.5	38.5	10.1	12.4
28	19.6	—	—	—	—	—	—	23.4	9.7	29.4	9.7	54.1
29	18.4	—	—	—	—	—	—	17.5	18.5	18.9	9.7	35.8
30	16.1	—	—	—	—	—	—	14.3	20.5	14.0	13.4	28.2
31	14.0	—	—	—	—	—	—	12.5	—	12.8	10.0	—
MOYENNE	33.8	—	—	—	—	—	—	—	16.3	—	57.4	38.5
MAXIMUM	164	—	—	—	—	—	—	—	56.5	—	305	203
MINIMUM	12.2	—	—	—	—	—	—	—	5.1	—	9.7	4.2

SOMMAIRE

	POUR L'ANNÉE 1975-1976	POUR LES ANNÉES DOCUMENTÉES
MAXIMUM OBSERVÉ	331 pi³/s (9.37 m³/s) LE 14/11	1,560 pi³/s (44.2 m³/s) LE 18/04/74
MAX. INST. OBSERVÉ	866 pi³/s (24.5 m³/s) LE 14/08 A 14H.30	2,020 pi³/s (57.2 m³/s) LE 18/04/74 A 21H.00
MINIMUM OBSERVÉ	4.2 pi³/s (.119 m³/s) LE 15/09	1.7 pi³/s (.048 m³/s) LE 01/09/75

NOTES

LA RELATION NIVEAU-DÉBIT EST EXTRAPOLÉE AU-DELÀ DE 460 pi³/s (13.0 m³/s) ET EN DEÇÀ DE 2.3 pi³/s (.065 m³/s)

PRÉCISION DES DÉBITS - BONNE

AUX CHEVREUILS A 4.1 MI. EN AMONT DE LA GRANDE DU CHENE

STATION NUMÉRO : 023601

ÉQUIPEMENT-LIMNIGRAPHE | BASSIN VERSANT 21.6 mi² (55.9 km²) | EN OPÉRATION DEPUIS 1972

DÉBITS JOURNALIERS EN PIEDS CUBES PAR SECONDE — 1975-1976

	OCTOBRE	NOVEMBRE	DÉCEMBRE	JANVIER	FÉVRIER	MARS	AVRIL	MAI	JUIN	JUILLET	AOÛT	SEPTEMBRE
1	18.2	13.5	—	—	—	—	—	60.2	13.5	66.9	49.8	11.8
2	75.6	39.6	—	—	—	—	—	64.5	11.8	130	38.4	28.4
3	46.9	26.4	—	—	—	—	—	61.4	10.5	73.7	22.2	15.8
4	26.3	21.5	—	—	—	—	—	66.4 J	9.5	57.8	17.8	12.5
5	18.0	16.4	—	—	—	—	—	48.5	8.2	32.4	14.5	—
6	15.8	13.6	—	—	—	—	—	51.2	7.1	21.0	28.9	—
7	16.1	14.4	—	—	—	—	—	52.8	6.4	15.2	22.6	—
8	13.1	28.4	—	—	—	—	—	89.5	5.8	13.0	20.0	—
9	10.4	61.7	—	—	—	—	—	132	6.2	19.5	34.8	8.2
10	9.4	41.4	—	—	—	—	—	82.4	5.0	13.2	145	8.0
11	9.6	97.7	—	—	—	—	—	48.1	5.0	11.7	185	9.5
12	19.8	48.9	—	—	—	—	—	83.6	11.8	280	60.4	11.9
13	23.2	86.3	—	—	—	—	—	189	7.9	593	41.0	8.7
14	16.6	176	—	—	—	—	—	82.6	6.6	—	55.4	7.5
15	13.6	203	—	—	—	—	—	74.7	7.1 J	—	65.8	10.3
16	22.5	85.9	—	—	—	—	163	50.0	6.0	—	149	10.6
17	35.4	67.0	—	—	—	—	197	39.2	18.1	—	77.0	9.1
18	41.0	63.1	—	—	—	—	218	52.2	11.6	—	37.9	18.2
19	50.9	49.8	—	—	—	—	234	188	7.7	—	25.9	20.1
20	75.1	—	—	—	—	—	275	134	5.6	—	19.9	13.8
21	132	—	—	—	—	—	205	134	8.1	—	17.7	13.9
22	66.5	—	—	—	—	—	140	86.0	5.9	—	15.0	69.0
23	42.5	—	—	—	—	—	136	103	4.9	—	15.3	52.0
24	30.4	—	—	—	—	—	154	149	11.2	—	11.9	41.3
25	25.9	—	—	—	—	—	93.9	71.4	9.6	—	10.0	30.1
26	23.1	—	—	—	—	—	76.7	47.0	9.6	—	9.2	27.9
27	22.8	—	—	—	—	—	199	36.5	13.6	65.5 J	8.6	10.0
28	19.4	—	—	—	—	—	173	27.9	9.7	120	7.8	64.5
29	18.3	—	—	—	—	—	98.1	22.7	68.0	46.2	9.4	42.5
30	14.5	—	—	—	—	—	75.9	19.2	39.6	29.4	7.9	31.6
31	11.6	—	—	—	—	—	—	16.4	—	25.2	7.7	—
MOYENNE	31.1	—	—	—	—	—	—	76.2	11.7	—	39.7	—
MAXIMUM	132	—	—	—	—	—	—	189	68.0	—	185	—
MINIMUM	9.4	—	—	—	—	—	—	16.4	4.9	—	7.7	—

SOMMAIRE

	POUR L'ANNÉE 1975-1976	POUR LES ANNÉES DOCUMENTÉES
MAXIMUM OBSERVÉ	593 pi³/s (16.8 m³/s) LE 13/07	675 pi³/s (19.1 m³/s) LE 13/03/73
MAX. INST. OBSERVÉ	613 pi³/s (17.4 m³/s) LE 13/07 A 09H.00	
MINIMUM OBSERVÉ	4.9 pi³/s (.139 m³/s) LE 23/06	1.3 pi³/s (.037 m³/s) LE 17/08/75

NOTES

LA RELATION NIVEAU-DÉBIT EST EXTRAPOLÉE AU-DELÀ DE 170 pi³/s (4.81 m³/s) ET EN DEÇÀ DE 1.7 pi³/s (.048 m³/s)

PRÉCISION DES DÉBITS - BONNE

PETITE RIVIERE DU CHENE AU PONT-ROUTE A SAINTE-CECILE-DE-LEVRARD

STATION NUMÉRO : 023701

ÉQUIPEMENT-LIMNIGRAPHE

BASSIN VERSANT 136 mi² (352 km²)

EN OPÉRATION DEPUIS 1972

DÉBITS JOURNALIERS EN PIEDS CUBES PAR SECONDE — 1975-1976

	OCTOBRE	NOVEMBRE	DÉCEMBRE	JANVIER	FÉVRIER	MARS	AVRIL	MAI	JUIN	JUILLET	AOÛT	SEPTEMBRE
1	81	114	—	—	—	—	—	—	90	147	90	—
2	298	359	—	—	—	—	—	—	77	357	88	—
3	206	249	—	—	—	—	—	—	69 J	227	64	—
4	150	203	—	—	—	—	—	565	62	161	52	—
5	116	158	—	—	—	—	—	379	55	113	43	—
6	98	125	—	—	—	—	—	436	49	82	64	—
7	84	112	—	—	—	—	—	396	46	61	62	—
8	72	132	—	—	—	—	—	867	49	50	51	—
9	62	256	—	—	—	—	—	836	61	49	182	—
10	56	400	—	—	—	—	—	492	46	42	259	—
11	52	891	—	—	—	—	—	389	42	74	282	—
12	62	440	—	—	—	—	—	1,270	64	1,560	189	—
13	83	704	—	—	—	—	—	892	51	993	—	—
14	75	877	—	—	—	—	—	497	47	817	—	—
15	66 J	705	—	—	—	—	—	414	63	503	—	31
16	118	499	—	—	—	—	—	350	66	309	—	31
17	155	409	—	—	—	—	—	255	88	219	—	30
18	178	430	—	—	—	—	—	221	66	160	—	114
19	210	—	—	—	—	—	—	634	49	126	—	230
20	508	—	—	—	—	—	—	778	43	103	—	182
21	656	—	—	—	—	—	—	618	46	94	—	553
22	418	—	—	—	—	—	—	427	40	79	—	394
23	283	—	—	—	—	—	—	581	35	63	—	446
24	218	—	—	—	—	—	—	586	32	66	—	347
25	181	—	—	—	—	—	—	373	30	76	—	245
26	168	—	—	—	—	—	—	273	38	62	—	196
27	136	—	—	—	—	—	—	219	37	146	—	481
28	117	—	—	—	—	—	—	175	32	214	—	330
29	106	—	—	—	—	—	—	145	60	112 J	—	234
30	93	—	—	—	—	—	—	122	60	84	—	186
31	81	—	—	—	—	—	—	105	—	73	—	—
MOYENNE	167	—	—	—	—	—	—	—	53	233	—	—
MAXIMUM	656	—	—	—	—	—	—	—	90	1,560	—	—
MINIMUM	52	—	—	—	—	—	—	—	30	42	—	—

SOMMAIRE

	POUR L'ANNÉE 1975-1976	POUR LES ANNÉES DOCUMENTÉES
MAXIMUM OBSERVÉ	1,560 pi³/s (44.2 m³/s) LE 12/07	4,850 pi³/s (137 m³/s) LE 06/09/73
MAX. INST. OBSERVÉ	2,060 pi³/s (58.3 m³/s) LE 12/07 A 08H 15	5,680 pi³/s (161 m³/s) LE 06/09/73 A 18H 30
MINIMUM OBSERVÉ	30 pi³/s (.85 m³/s) LE 25/06	15 pi³/s (.42 m³/s) LE 15/08/75

NOTES

LA RELATION NIVEAU-DÉBIT EST EXTRAPOLÉE AU-DELÀ DE 2,400 pi³/s (68.0 m³/s) ET EN DEÇÀ DE 16 pi³/s (.45 m³/s)

PRÉCISION DES DÉBITS - BONNE

GENTILLY A 0.6 MI. EN AMONT DU PONT-ROUTE 132

STATION NUMÉRO : 023902

ÉQUIPEMENT-LIMNIGRAPHE

BASSIN VERSANT 114 mi² (295 km²)

EN OPÉRATION DEPUIS 1972

DÉBITS JOURNALIERS EN PIEDS CUBES PAR SECONDE — 1975-1976

	OCTOBRE	NOVEMBRE	DÉCEMBRE	JANVIER	FÉVRIER	MARS	AVRIL	MAI	JUIN	JUILLET	AOÛT	SEPTEMBRE
1	60	67	—	—	—	—	—	—	—	24	28	28
2	194	195	—	—	—	—	—	—	49	104	28	29
3	163	155	—	—	—	—	—	—	42	67	25	31
4	106	132	—	—	—	—	—	—	—	49	23	30
5	83	108	—	—	—	—	—	—	—	39	22	29
6	80	85	—	—	—	—	—	—	—	32	23	25
7	67	74	—	—	—	—	—	—	—	27	22	25
8	60	108	—	—	—	—	—	—	—	24	22	23
9	47	280	—	—	—	—	—	—	—	23	28	21
10	43	244	—	—	—	—	—	—	—	23	55	22
11	44	659	—	—	—	—	—	—	—	22	75	23
12	54	312	—	—	—	—	—	—	—	176	62	24
13	74	423	—	—	—	—	—	—	—	177	45	23
14	68	530	—	—	—	—	—	—	—	154	52	23
15	59	450	—	—	—	—	—	—	—	130	82	22
16	120	386	—	—	—	—	—	—	32 J	99	275	20
17	141	330	—	—	—	—	—	—	33	79	201	20
18	167	359	—	—	—	—	—	—	30	65	129	21
19	186	—	—	—	—	—	—	—	26	52	94	27
20	462	—	—	—	—	—	—	—	25	44	75	37
21	485	—	—	—	—	—	—	—	27	41	64	92
22	285	—	—	—	—	—	—	—	26	34	53	99
23	194	—	—	—	—	—	—	—	24	28	39	86
24	150	—	—	—	—	—	—	—	22	27	31	87
25	131	—	—	—	—	—	—	—	20	35	28	78
26	113	—	—	—	—	—	—	—	19	29	26	67
27	94	—	—	—	—	—	—	—	19	49	25	130
28	84	—	—	—	—	—	—	—	18	63	23	156
29	79	—	—	—	—	—	—	—	19	42	23	120
30	74	—	—	—	—	—	—	—	19	30	25	96
31	62	—	—	—	—	—	—	—	—	26	26	—
MOYENNE	130	—	—	—	—	—	—	—	—	59	56	50
MAXIMUM	485	—	—	—	—	—	—	—	—	177	275	156
MINIMUM	43	—	—	—	—	—	—	—	—	22	22	20

SOMMAIRE

	POUR L'ANNÉE 1975-1976	POUR LES ANNÉES DOCUMENTÉES
MAXIMUM OBSERVÉ	659 pi³/s (18.7 m³/s) LE 11/11	2,760 pi³/s (78.2 m³/s) LE 06/09/73
MAX. INST. OBSERVÉ	941 pi³/s (26.6 m³/s) LE 11/11 A 00H.00	3,120 pi³/s (88.3 m³/s) LE 05/10/73 A 12H.30
MINIMUM OBSERVÉ	19 pi³/s (.54 m³/s) LE 26/06	9 pi³/s (.25 m³/s) LE 25/07/73

NOTES

LA RELATION NIVEAU-DÉBIT EST EXTRAPOLÉE AU-DELÀ DE 1,600 pi³/s (45.3 m³/s) ET EN DEÇÀ DE 14 pi³/s (.40 m³/s)

PRÉCISION DES DÉBITS - BONNE

BECANCOUR A 1.3 MI. EN AMONT DE LA PALMER

STATION NUMÉRO : 024003

ÉQUIPEMENT-LIMNIGRAPHE

BASSIN VERSANT 356 mi² (922 km²)

EN OPÉRATION DEPUIS 1966

DÉBITS JOURNALIERS EN PIEDS CUBES PAR SECONDE — 1975-1976

	OCTOBRE	NOVEMBRE	DÉCEMBRE	JANVIER	FÉVRIER	MARS	AVRIL	MAI	JUIN	JUILLET	AOÛT	SEPTEMBRE
1	481	323	900	117 B	1,520 B	850 B	7,900	1,500 C	295	580	952	270
2	616	377	889	118 B	1,480 B	780 B	13,000	1,400 C	300	939	846	355
3	510	361	964	119 B	1,490 B	720 B	12,400	1,300	290 C	1,200	892	347
4	423	365	898	120 B	1,510 B	680 B	9,050	1,560	282 C	1,410	836	370
5	374	371	763	119 B	1,530 B	660 B	6,110	1,430	274 C	1,400	689	385
6	341	369	804	118 B	1,520 B	980 B	4,260	1,380	262 C	1,150 J	682	382
7	314	380	778	117 B	1,490 B	1,400 B	3,100 C	1,380	253 C	849	569	355 J
8	271	443	567	116 B	1,350 B	1,450 B	2,600 C	1,970	245 C	713	509	313
9	239	637	527	115 B	1,050 B	1,350 B	2,200 C	2,330	236	630	577	318
10	219	701	579	113 B	780 B	1,180 B	1,900 C	2,220	223	588	1,900	388
11	202	908	668	112 B	600 B	960 B	1,800 C	1,920	201	750	2,760	396
12	257	921	548	111 B	500 B	840 B	1,500 C	2,180	192	5,190	3,550	315
13	272	1,230	485	110 B	450 B	716	1,350 C	2,460	177	4,500	3,070	305
14	257	1,650	588	111 B	400 B	657	1,330 C	2,250	166	4,370	2,400	348
15	258	1,550	1,440	112 B	355 B	580	1,480 C	2,220	167	3,150	2,000	293
16	409	1,470	1,310 B	113 B	335 B	556	1,800 C	1,890	240	2,190	2,480	235
17	427	1,340	860 B	115 B	330 B	517	3,100 C	1,620	658	1,670	1,940	265
18	576	1,230	570 B	120 B	325 B	519	3,700 C	1,770	312	1,150	1,620	404
19	629	1,020	350 B	125 B	330 B	492	4,200 C	2,710	262	863	1,290	1,040
20	1,050	950 C	260 B	126 B	332 B	445	4,400 C	2,270	242	658	991	948
21	1,400	880 C	225 B	125 B	340 B	1,210	3,800 C	1,300	237	669	751	1,280
22	1,430	1,260 C	205 B	124 B	420 B	3,250	2,850 C	985	201	580	609	1,190
23	1,310	1,000 C	185 B	120 B	540 B	3,740	2,550 C	776	210	520	508	1,090
24	1,090	795	165 B	119 B	700 B	3,800	2,200 C	639	199	711	440	901
25	862	708	145 B	160 B	770 B	4,180	1,800 C	526	165	772	387	722
26	693	588	134 B	360 B	810 B	4,750	1,600 C	510	162	836	344	635
27	564	491	131 B	1,750 B	840 B	5,900	1,850 C	458	168	925	311	987
28	492	455	130 B	2,500 B	860 B	8,990	2,150 C	412	461	839	280	1,000
29	438	405	128 B	2,300 B	880 B	8,650	1,900 C	357	640	836	262	1,110
30	382	405	122 B	2,000 B	—	6,830	1,750 C	326	293	835	236	1,000
31	345	—	118 B	1,650 B	—	5,600	—	316	—	748	223	—
MOYENNE	553	786	530	437	822	2,360	3,650 E	1,430	267 E	1,360	1,130	598
MAXIMUM	1,430	1,650	1,440	2,500	1,530	8,990	13,000	2,710	658	5,190	3,550	1,280
MINIMUM	202	323	118	110	325	445	1,330 C	316	162	520	223	235

SOMMAIRE

POUR L'ANNÉE 1975-1976		POUR LES 7 ANNÉES DOCUMENTÉES
MODULE OBSERVÉ	1,160 pi³/s (32.8 m³/s)	872 pi³/s (24.7 m³/s)
MAXIMUM OBSERVÉ	13,000 pi³/s (368 m³/s) LE 02/04	13,000 pi³/s (368 m³/s) LE 02/04/76
MAX. INST. OBSERVÉ	13,800 pi³/s (391 m³/s) LE 02/04 A 22H.00	13,800 pi³/s (391 m³/s) LE 02/04/76 A 22H.00
MINIMUM OBSERVÉ	110 pi³/s (3.11 m³/s) LE 13/01	50 pi³/s (1.42 m³/s) LE 25/08/75

NOTES

LA RELATION NIVEAU-DÉBIT EST EXTRAPOLÉE AU-DELÀ DE 7,300 pi³/s (207 m³/s) ET EN DEÇÀ DE 58 pi³/s (1.64 m³/s)

PRÉCISION DES DÉBITS - PÉRIODES SANS EFFET DE LA GLACE, ACCEPTABLE; AVEC EFFET DE GLACE, MEDIOCRE

BECANCOUR AU PONT-ROUTE PRES DE SAINT-SYLVERE

STATION NUMÉRO : 024007

ÉQUIPEMENT-LIMNIGRAPHE | BASSIN VERSANT 903 mi² (2,340 km²) | EN OPÉRATION DEPUIS 1969

DÉBITS JOURNALIERS EN PIEDS CUBES PAR SECONDE — 1975-1976

	OCTOBRE	NOVEMBRE	DÉCEMBRE	JANVIER	FÉVRIER	MARS	AVRIL	MAI	JUIN	JUILLET	AOÛT	SEPTEMBRE
1	1,010	789	3,000	301 B	3,900 B	1,890 B	18,500 B	3,900 E	1,150	1,900 C	1,480	558 Z
2	1,630	932	3,880	304 B	3,700 B	1,850 B	30,000 B	3,600 E	1,080	3,200 C	2,370	634 Z
3	1,940	1,190	2,540	308 B	3,650 B	1,780 B	29,800 B	3,350 E	863	4,800 C	1,720	871 Z
4	1,330	1,040	1,860	309 B	3,680 B	1,700 B	20,000 B	3,200 E	790	5,400 C	1,420	768 Z
5	1,010	956	1,650	308 B	3,690 B	1,850 B	15,600	3,020	737	4,500 C	1,270	760 Z
6	821	881	1,820	305 B	3,600 B	2,100 B	10,800	2,870	647	2,400 C	1,170	656 Z
7	810	826	1,900 B	302 B	3,400 B	2,250 B	8,400	3,010	576	1,590 J	1,450	768 Z
8	788	984	1,550 B	300 B	2,700 B	2,200 B	7,500	4,100	526	1,230	1,140	694 J
9	685	2,050	1,400 B	298 B	2,200 B	2,050 B	6,090	5,280	513	1,600	1,110	615
10	604	2,180	1,600 B	292 B	1,700 B	1,850 J	4,840	4,570	496	1,270	2,060	579
11	561	2,630	1,700 B	292 B	1,480 B	1,650 B	4,730	3,830	461	1,040	8,350	578
12	585	2,920	1,400 B	291 B	1,320 B	1,520 B	3,990	4,460	450	10,800	5,320	617
13	784	2,710	1,300 B	290 B	1,150 B	1,430 B	3,570	7,360	450	15,200	4,940	657
14	855	4,080	2,200 B	290 B	1,000 B	1,350 B	3,410	5,310	427	10,900	4,120	589
15	742	5,520	3,500 B	291 B	920 B	1,300 B	3,670	4,610	402	7,520	3,980	553
16	869	4,070	3,600 B	295 B	860 B	1,220 B	4,180	4,200	402	5,210	5,010	530
17	1,370	3,470	2,000 B	305 B	850 B	1,200 B	7,340	3,320	588	3,750	4,870	501
18	1,470	3,370	1,250 B	320 B	845 B	1,150 B	9,040	2,950	1,580	2,870	3,380	492
19	2,080	3,250	800 B	325 J	840 B	1,120 B	10,100	5,370	852	2,160	2,520	2,680
20	2,510	2,620	660 B	324 B	850 B	1,080 B	11,200	7,120	629	1,910	1,960	3,800
21	4,530	2,270	570 B	320 B	880 B	2,000 B	9,990	6,210	556	1,760	1,550	3,120
22	3,900	3,250	510 B	318 B	950 B	8,000 B	7,690	5,540	535	1,950	1,270	3,320
23	3,040	3,280	460 B	312 B	1,020 B	13,000 B	6,770	4,740	505	1,290	1,100	2,730
24	2,500	2,250	410 B	310 B	1,130 B	10,400 B	6,320	7,470	500	1,250	980 Z	2,360
25	2,070	1,770	375 B	312 B	1,250 B	11,800 B	5,190	5,660	508	2,280	860 Z	1,920
26	1,740	1,530	350 B	320 B	1,450 B	13,200 B	4,090	4,270	410 C	1,810	770 Z	1,580
27	1,530	1,110	340 B	660 B	1,650 B	18,000 B	4,400	3,400	415 C	1,750	693 Z	2,380
28	1,270	815	335 B	5,000 B	1,800 B	23,200 B	5,710	2,690	1,000 C	2,250	639 Z	3,570
29	1,090	1,120	325 B	4,900 B	1,880 B	23,000 B	4,860	2,090	1,600 C	1,850	630 Z	2,630
30	969	1,140	310 B	4,700 B	—	16,000 B	4,300 E	1,660	1,000 C	1,490	591 Z	2,260
31	858	—	305 B	4,300 B	—	14,300 B	—	1,360	—	1,420	544 Z	—
MOYENNE	1,480	2,170	1,420	887	1,870	5,980	9,070	4,210	688 E	3,500 E	2,230	1,460
MAXIMUM	4,530	5,520	3,880	5,000	3,900	23,200	30,000	7,470	1,600 C	15,200	8,350	3,800
MINIMUM	561	789	305	290	840	1,080	3,410	1,360	402	1,040	544	492

SOMMAIRE

	POUR L'ANNÉE 1975-1976	POUR LES 6 ANNÉES DOCUMENTÉES
MODULE OBSERVÉ	2,910 pi³/s (82.4 m³/s)	2,250 pi³/s (63.7 m³/s)
MAXIMUM OBSERVÉ	30,000 pi³/s (850 m³/s) LE 02/04	30,000 pi³/s (850 m³/s) LE 02/04/76
MINIMUM OBSERVÉ	290 pi³/s (8.21 m³/s) LE 13/01	109 pi³/s (3.09 m³/s) LE 25/08/75

NOTES

LA RELATION NIVEAU-DÉBIT EST EXTRAPOLÉE AU-DELÀ DE 15,000 pi³/s (425 m³/s) ET EN DEÇÀ DE 120 pi³/s (3.40 m³/s)

PRÉCISION DES DÉBITS - PÉRIODES SANS EFFET DE LA GLACE, BONNE; AVEC EFFET DE GLACE, ACCEPTABLE

BULLARD AU PONT-ROUTE 267 A MILLFIELD

STATION NUMÉRO : 024011

ÉQUIPEMENT-LIMNIGRAPHE | BASSIN VERSANT 34.5 mi² (89.4 km²) | EN OPÉRATION DEPUIS 1972

DÉBITS JOURNALIERS EN PIEDS CUBES PAR SECONDE — 1975-1976

	OCTOBRE	NOVEMBRE	DÉCEMBRE	JANVIER	FÉVRIER	MARS	AVRIL	MAI	JUIN	JUILLET	AOÛT	SEPTEMBRE
1	49.0	24.4	—	—	—	—	—	75.2	37.5	210	128	108
2	136	41.8	—	—	—	—	—	213	26.3	149	60.4	72.0
3	53.4	27.9	—	—	—	—	—	132	23.6	186	34.7	42.2
4	38.8	31.6	—	—	—	—	—	121	21.2	62.9	—	—
5	30.0	24.9	—	—	—	—	—	84.8 J	18.6	37.0	64.2	—
6	31.1	21.1	—	—	—	—	108	102	16.6	27.9	86.3	—
7	33.6	20.8	—	—	—	—	—	160	15.5	22.3	38.7	16.6 J
8	25.2	65.0	—	—	—	—	—	240	17.2 J	64.5	—	—
9	21.4	63.4	—	—	—	—	—	180	19.3	44.0	135	9.2 J
10	19.7	72.5	—	—	—	—	—	108	15.6	27.1	287	8.4
11	19.4	118	—	—	—	—	—	80.3	14.7	144	185	39.1
12	52.3	47.6	—	—	—	—	—	349	18.2	327	130	27.9
13	35.7	118	—	—	—	—	—	184	14.4	158	125	16.0
14	27.6	252	—	—	—	—	—	122	13.5	127	139	10.6
15	51.7	109	—	—	—	—	194	121	13.8	88.4	138	9.1
16	98.5	75.4	—	—	—	—	487	76.2	63.5	58.5	195	9.0
17	57.5 J	80.1	—	—	—	—	451	72.5	48.5	51.7	124	8.7
18	176	115	—	—	—	—	534	371	21.3 J	40.0	82.1	53.4
19	67.6	78.1 J	—	—	—	—	534	292	16.9	46.8	63.1	145
20	334	—	—	—	—	—	317	147	14.5	33.1	52.6	88.8
21	290	—	—	—	—	—	164	111	14.6	87.3	42.8	122
22	156	—	—	—	—	—	175	72.3	13.2	37.3	35.7	82.3
23	81.2	—	—	—	—	—	206	378	13.8	—	44.1	81.4
24	58.0	—	—	—	—	—	125	210	14.3	133	—	74.9
25	48.7	—	—	—	—	—	83.9	85.2	12.3	65.5	—	55.9
26	41.4	—	—	—	—	—	89.4	60.4	17.4	47.0	—	54.8
27	37.3	—	—	—	—	—	194	48.6	17.7	75.0	—	156
28	30.0 J	—	—	—	—	—	185	39.1	21.4	45.6 J	—	105
29	26.9	—	—	—	—	—	132	33.1	25.4	—	—	79.4
30	24.6	—	—	—	—	—	96.0	29.5	25.6	37.5 J	—	66.9
31	21.7 J	—	—	—	—	—	—	27.0	—	98.7	—	—
MOYENNE	70.1	—	—	—	—	—	—	140	20.9	—	—	—
MAXIMUM	334	—	—	—	—	—	—	378	63.5	—	—	—
MINIMUM	19.4	—	—	—	—	—	—	27.0	12.3	—	—	—

SOMMAIRE

	POUR L'ANNÉE 1975-1976	POUR LES ANNÉES DOCUMENTÉES
MAXIMUM OBSERVÉ	534 pi³/s (15.1 m³/s) LE 18/04	1,210 pi³/s (34.3 m³/s) LE 29/04/74
MAX. INST. OBSERVÉ	1,020 pi³/s (28.9 m³/s) LE 12/07 A 02H.00	7,400 pi³/s (210 m³/s) LE 06/09/73 A 00H.30
MINIMUM OBSERVÉ	8.4 pi³/s (.238 m³/s) LE 10/09	3.0 pi³/s (.085 m³/s) LE 17/08/75

NOTES

LA RELATION NIVEAU-DÉBIT EST EXTRAPOLÉE AU-DELÀ DE 800 pi³/s (22.7 m³/s) ET EN DEÇÀ DE 11 pi³/s (.31 m³/s)

PRÉCISION DES DÉBITS : ACCEPTABLE

PALMER A 0.6 MI. EN AMONT DE LA OSGOODE

STATION NUMÉRO : 024012

ÉQUIPEMENT-LIMNIGRAPHE | BASSIN VERSANT 81.0 mi² (210 km²) | EN OPÉRATION DEPUIS 1972

DÉBITS JOURNALIERS EN PIEDS CUBES PAR SECONDE — 1975-1976

	OCTOBRE	NOVEMBRE	DÉCEMBRE	JANVIER	FÉVRIER	MARS	AVRIL	MAI	JUIN	JUILLET	AOÛT	SEPTEMBRE
1	92	64	—	—	—	—	—	205	104	1,040	415	55
2	242	153	—	—	—	—	—	582	99	1,570	219	78
3	130	96	—	—	—	—	—	402	92	1,340	129	48
4	86	80	—	—	—	—	—	372	76	584	98	41
5	66	65	—	—	—	—	—	255	59	370	82	43
6	61	57	—	—	—	—	—	223	48	267	222	46
7	85	55	—	—	—	—	—	284	39	229	120	42 J
8	60	110	—	—	—	—	—	573	34 J	532	95	37
9	47	206	—	—	—	—	—	474	44	378	200	34
10	44	126	—	—	—	—	—	326	32	245	2,320	56
11	43	418	—	—	—	—	—	227	30	326	911	126
12	76	182	—	—	—	—	—	860	44	4,040	284	119
13	79	321	—	—	—	—	—	632	32	1,310	236	103
14	67 J	900	—	—	—	—	—	353	29	601	234	88
15	50 Z	428	—	—	—	—	260	459	27	351	190	80
16	135 Z	243	—	—	—	—	1,150	254	145	236	389	77
17	186 J	205	—	—	—	—	1,460	207	248	188	187	76
18	129 Z	213	—	—	—	—	1,640	762	77 J	148	119	107
19	327 Z	184	—	—	—	—	1,850	1,230	45	261	89	909
20	202 Z	—	—	—	—	—	1,350	646	35	338	73	196
21	821 Z	—	—	—	—	—	534	564	52	353	65	368
22	397 Z	—	—	—	—	—	519	346	38	180	59	178 J
23	212 Z	—	—	—	—	—	676 J	1,590	47	127	56	147
24	146 Z	—	—	—	—	—	457	926	84	352	51	146
25	118 Z	—	—	—	—	—	255	430	108	245	46	119
26	122 Z	—	—	—	—	—	231	308	102	163	43	110
27	132 Z	—	—	—	—	—	554	241	111	284	41	441
28	93	—	—	—	—	—	476	192	709	261 J	39	213
29	81	—	—	—	—	—	408	155	1,140	148	38	158
30	71	—	—	—	—	—	273	129	463	115 J	38	141
31	63	—	—	—	—	—	—	103	—	111	39	—
MOYENNE	144	—	—	—	—	—	—	462	140	538	230	146
MAXIMUM	821	—	—	—	—	—	—	1,590	1,140	4,040	2,320	909
MINIMUM	43	—	—	—	—	—	—	103	27	111	38	34

SOMMAIRE

	POUR L'ANNÉE 1975-1976	POUR LES ANNÉES DOCUMENTÉES
MAXIMUM OBSERVÉ	4,040 pi³/s (114 m³/s) LE 12/07	5,170 pi³/s (146 m³/s) LE 19/04/75
MAX. INST. OBSERVÉ	8,090 pi³/s (229 m³/s) LE 12/07 A 07H.00	11,300 pi³/s (320 m³/s) LE 06/09/73
MINIMUM OBSERVÉ	27 pi³/s (.76 m³/s) LE 15/06	2 pi³/s (.06 m³/s) LE 11/09/75

NOTES

LA RELATION NIVEAU-DÉBIT EST EXTRAPOLÉE AU-DELÀ DE 650 pi³/s (18.4 m³/s) ET EN DEÇÀ DE 13 pi³/s (.37 m³/s)

PRÉCISION DES DÉBITS - ACCEPTABLE

NICOLET SUD-OUEST AU PONT-ROUTE 255 EN AVAL D'ASBESTOS

STATION NUMÉRO : 030101

ÉQUIPEMENT-LIMNIGRAPHE | BASSIN VERSANT 210 mi² (544 km²) | EN OPÉRATION DEPUIS 1929

DÉBITS JOURNALIERS EN PIEDS CUBES PAR SECONDE — 1975-1976

	OCTOBRE	NOVEMBRE	DÉCEMBRE	JANVIER	FÉVRIER	MARS	AVRIL	MAI	JUIN	JUILLET	AOÛT	SEPTEMBRE
1	230	139	698	69 B	959	520 B	4,580	384	148	203	653	174
2	214	146	997	70 B	863	470 B	7,940	406	140	1,620	797	828
3	169	188	765	71 B	849	430 B	5,380	541	121	1,610	538	783
4	132	209	468	72 B	891	412	3,420	739	103	970	325	473
5	111	269	312	71 B	922	395	2,210	705	88	554	215	351
6	96	248	270	71 B	888	719	1,660	541	77	324	245	392
7	132	203	417	70 B	825	1,230	1,540	697	66	210	389	390
8	111	185	383	69 B	781	1,270	1,360	1,390	59	287	307	300
9	91	404	242	67 B	631	1,140	1,080	1,240	58	697	244	220
10	78	533	215	67 B	475	860	904	840	49	591	1,020	170 J
11	71	603	381	66 B	354	658	959	557	46	358	3,470	235
12	85	621	370	65 J	303	545 J	743	859	53	731	2,410	338
13	129	576	264	64 B	271	427	583	1,620	49	986	2,130	308
14	150	932	184	64 B	245 B	407	563	1,220	61	911	2,070	236
15	157	1,320	431	64 B	210 B	367	719	967	63	733	1,700	180
16	193	1,030	785	64 B	198 B	345	1,190	804	68	478	2,290	143
17	301	750	580	64 B	194 B	318	1,850	549	88	303	1,900	119
18	447	680	339	64 B	195 B	313	2,080	633	105	210	1,130	118
19	799	761	274	63 B	197 B	297	2,050	1,960	95	187	639	212
20	1,030	629	190 B	62 B	198 B	266	1,810	2,340	84	190	386	342
21	1,670	514	135 B	61 B	200 B	731	1,360	1,590	214	170	265	420
22	1,450	805	125 B	61 B	240 B	2,280	945	1,040	216	161	196	439
23	941	879	110 B	62 B	360 B	2,800	820	1,080	213	136	162	354
24	578	580	98 B	62 B	420 B	2,460	994	1,410	201	168	145	327
25	384	382	88 B	64 B	470 B	2,400	822	1,110	157	263	123	307
26	307	275	79 B	110 B	480 B	2,880	600	729	365	249	107	268
27	301	214	77 B	800 B	510 B	3,670	658	491	618	286	107	1,190
28	258	182	78 B	1,780	520 B	6,590	810	353	450	690	102	1,570
29	219	179	75 B	1,560	530 B	5,310	669	259	291	645	100	1,030
30	186	195	72 B	1,340	—	3,620	499	201	209	467	93	640
31	159	—	69 B	1,100	—	3,230	—	161	—	452	91	—
MOYENNE	361	488	309	269	489	1,530	1,690	884	152	511	785	429
MAXIMUM	1,670	1,320	997	1,780	959	6,590	7,940	2,340	618	1,620	3,470	1,570
MINIMUM	71	139	69	61	194	266	499	161	46	136	91	118

SOMMAIRE

	POUR L'ANNÉE 1975-1976	POUR LES 47 ANNÉES DOCUMENTÉES
MODULE OBSERVÉ	659 pi³/s (18.7 m³/s)	421 pi³/s (11.9 m³/s)
MAXIMUM OBSERVÉ	7,940 pi³/s (225 m³/s) LE 02/04	12,400 pi³/s (351 m³/s) LE 19/03/36
MAX. INST. OBSERVÉ	8,480 pi³/s (240 m³/s) LE 02/04 A 08H 00	
MINIMUM OBSERVÉ	46 pi³/s (1.30 m³/s) LE 11/06	1 pi³/s (.03 m³/s) LE 09/08/41

NOTES

LA RELATION NIVEAU-DÉBIT EST EXTRAPOLÉE AU-DELÀ DE 4,500 pi³/s (127 m³/s) ET EN DEÇÀ DE 15 pi³/s (.42 m³/s)

PRÉCISION DES DÉBITS - PÉRIODES SANS EFFET DE LA GLACE. BONNE; AVEC EFFET DE GLACE, ACCEPTABLE

NICOLET A 3.6 MI. EN AVAL DE LA BULSTRODE

STATION NUMÉRO : 030103

ÉQUIPEMENT LIMNIGRAPHE | BASSIN VERSANT 594 mi² (1,540 km²) | EN OPÉRATION DEPUIS 1966

DÉBITS JOURNALIERS EN PIEDS CUBES PAR SECONDE — 1975-1976

	OCTOBRE	NOVEMBRE	DÉCEMBRE	JANVIER	FÉVRIER	MARS	AVRIL	MAI	JUIN	JUILLET	AOÛT	SEPTEMBRE
1	411	400	3,570	239 B	1,780	1,440	15,400	1,180	582	372 C	1,310	338
2	525	454	2,700	235 B	1,710	1,090	21,700	1,550	598	600 C	1,280	1,910
3	927	780	1,530	230 B	1,740	892	9,500	1,860	483	600 C	786	1,010
4	611	633	883	228 B	2,590	921	6,210	2,120	409	400 C	547	605
5	437	919	549	226 B	2,340	873	3,590	1,630	351	370 C	426	501
6	346	674	947	225 B	1,770	2,780	3,000	1,370	305	345 C	456	896
7	310	516	1,920	222 B	1,420	4,760	2,980	2,240	266	330 C	820	764
8	277	645	1,160	221 B	1,240	3,100	2,550	4,710	253	400 C	569	564 J
9	248	2,080	937	220 J	1,170	2,070	2,020	2,750	251	1,030 J	538	430
10	218	1,510	1,090	219 B	1,060	1,490	1,950	1,840	238	842	2,750	353
11	202	2,410	2,040	215 B	889	1,220	2,320	1,390	217	737	6,430	379
12	235	1,790	1,210	213 B	769	1,020	1,470	4,090	236	9,470	1,990	708
13	522	1,970	621	211 B	728	920	1,400	6,340	211	3,720	1,900	608
14	492	3,240	1,580	210 B	737	981	1,550	2,490	203	2,710	1,850	450
15	401	3,060	4,640	208 B	666	1,060	1,950	2,510	204	1,840	1,900	346
16	507	2,060	4,590	203 B	660	915	3,520	1,830	814	1,230	5,890	288
17	896	1,760	1,970	201 B	613	771	5,470	1,340	1,420	914	2,610	258
18	824	1,910	1,460	199 B	657	723	4,720	1,300	681	767	1,500	247
19	1,630	2,220	792	197 B	666	693	5,060	4,100	430	653	1,010	1,930
20	2,090	1,560	500 B	195 B	668	682	4,440	4,420	343	634	756	1,800
21	3,840	1,440	390 B	193 B	656	4,140	2,640	2,410	490	784	616	1,810
22	2,320	3,910	355 B	192 B	670	14,200	1,970	1,820	456	889	515	1,590
23	1,380	2,380	335 B	191 B	870	8,570	2,140	2,360	417	551	459	1,080
24	982	1,260	315 B	190 B	1,520	5,670	2,650	3,870	465	1,070	398	969
25	774	920	295 B	189 B	1,520	8,420	1,710	2,130	329	1,780	335	917
26	675	740	280 B	265 B	1,220	11,400	1,360	1,490	454	900	292	751
27	654	563	265 B	3,000 B	1,060	13,900	2,200	1,180	692	1,250	258	3,130
28	590	549	255 B	9,890	1,350	21,600	2,610	949	479	3,290	239	2,680
29	511	743	245 B	4,410	1,690	11,500	1,940	733	365	1,240	270	1,640
30	457	709	240 B	2,950	—	7,570	1,470	644	330	827	243	1,150
31	400	—	238 B	2,110	—	7,680	—	552	—	908	242	—
MOYENNE	797	1,460	1,220	900	1,190	4,610	4,050	2,230	432	1,340 E	1,260	1,000
MAXIMUM	3,840	3,910	4,640	9,890	2,590	21,600	21,700	6,340	1,420	9,470	6,430	3,130
MINIMUM	202	400	238	189	613	682	1,360	552	203	330 C	239	247

SOMMAIRE

	POUR L'ANNÉE 1975-1976		POUR LES 9 ANNÉES DOCUMENTÉES	
MODULE OBSERVÉ	1,710 pi³/s	(48.4 m³/s)	1,260 pi³/s	(35.7 m³/s)
MAXIMUM OBSERVÉ	21,700 pi³/s	(614 m³/s) LE 02/04	21,700 pi³/s	(614 m³/s) LE 02/04/76
MAX. INST. OBSERVÉ	28,500 pi³/s	(807 m³/s) LE 02/04 A 02H.00	28,500 pi³/s	(807 m³/s) LE 02/04/76 A 02H.00
MINIMUM OBSERVÉ	189 pi³/s	(5.35 m³/s) LE 25/01	45 pi³/s	(1.27 m³/s) LE 21/08/75

NOTES

LA RELATION NIVEAU-DÉBIT EST EXTRAPOLÉE AU-DELÀ DE 8,900 pi³/s (252 m³/s) ET EN DEÇÀ DE 45 pi³/s (1.27 m³/s)

PRÉCISION DES DÉBITS - PÉRIODES SANS EFFET DE LA GLACE, BONNE; AVEC EFFET DE GLACE, ACCEPTABLE

DES SAULTS A 0.8 MI. DE LA NICOLET SUD-OUEST

STATION NUMÉRO : 030107

ÉQUIPEMENT LIMNIGRAPHE | BASSIN VERSANT 54.1 mi² (140 km²) | EN OPÉRATION DEPUIS 1972

DÉBITS JOURNALIERS EN PIEDS CUBES PAR SECONDE — 1975-1976

	OCTOBRE	NOVEMBRE	DÉCEMBRE	JANVIER	FÉVRIER	MARS	AVRIL	MAI	JUIN	JUILLET	AOÛT	SEPTEMBRE
1	30	21	—	—	—	—	—	47	19	30	76	22
2	93	49	—	—	—	—	—	132	18	196	61	86
3	44	49	—	—	—	—	—	101	14	137	34	34
4	26	51	—	—	—	—	—	67	13	75	27	28
5	21	44	—	—	—	—	—	50 J	13	42	22	24
6	25	30	—	—	—	—	—	77	13	32	26	22
7	17	30	—	—	—	—	—	308	13	23	24	17
8	15	93	—	—	—	—	185	372	13	21	22	14
9	12	149	—	—	—	—	—	157	18	33	32	11
10	12	104	—	—	—	—	—	99	16	21	64	11
11	14	194	—	—	—	—	—	67	12	27	81	14
12	18	88	—	—	—	—	—	310	13	484	38	15
13	24	211	—	—	—	—	114	264	12	294	31	14
14	20	192	—	—	—	—	104	116	12	214	27	12
15	18	159	—	—	—	—	106	131	19	131	73	11
16	32	154	—	—	—	—	115	76	84	76	214	11
17	32	160	—	—	—	—	115	63	387	58	80	12
18	71	188	—	—	—	—	106	49	94	42	42	13
19	71	—	—	—	—	—	93	103	49	66	28	16
20	264	—	—	—	—	—	77	235	31	43	24	21
21	218	—	—	—	—	—	59	120	32	58	22	47
22	121	—	—	—	—	—	70	76	30	39	21	30
23	65	—	—	—	—	—	89	88	37	36	15	20
24	50	—	—	—	—	—	55	139	24	79	14	24
25	46	—	—	—	—	—	48	67	20	55	12	21
26	36	—	—	—	—	—	206	44	41	26	11	23
27	27	—	—	—	—	—	144	37	35	33	11	159
28	27	—	—	—	—	—	88	32	24	99	11	85
29	26	—	—	—	—	—	62	26	17	49	13	53
30	21 J	—	—	—	—	—	48	24	16	39	14	37
31	19	—	—	—	—	—	—	21	—	40	11	—
MOYENNE	49	—	—	—	—	—	—	113	38	84	38	30
MAXIMUM	264	—	—	—	—	—	—	372	387	484	214	159
MINIMUM	12	—	—	—	—	—	—	21	12	21	11	11

SOMMAIRE

	POUR L'ANNÉE 1975-1976	POUR LES ANNÉES DOCUMENTÉES
MAXIMUM OBSERVÉ	484 pi³/s (13.7 m³/s) LE 12/07	1,670 pi³/s (47.3 m³/s) LE 05/04/74
MAX. INST. OBSERVÉ	752 pi³/s (21.3 m³/s) LE 07/05 A 18H 00	2,560 pi³/s (72.5 m³/s) LE 15/04/74 A 05H 45
MINIMUM OBSERVÉ	11 pi³/s (.31 m³/s) LE 26/08	3 pi³/s (.08 m³/s) LE 16/08/75

NOTES

LA RELATION NIVEAU-DÉBIT EST EXTRAPOLÉE AU-DELÀ DE 310 pi³/s (8.78 m³/s) ET EN DEÇÀ DE 3 pi³/s (.08 m³/s)

PRÉCISION DES DÉBITS - BONNE

RUISSEAU A PATATE A 0.4 MI. DE LA NICOLET SUD-OUEST

STATION NUMÉRO : 030108

EQUIPEMENT-LIMNIGRAPHE

BASSIN VERSANT 24.3 mi² (62.9 km²)

EN OPÉRATION DEPUIS 1972

DÉBITS JOURNALIERS EN PIEDS CUBES PAR SECONDE — 1975-1976

	OCTOBRE	NOVEMBRE	DÉCEMBRE	JANVIER	FÉVRIER	MARS	AVRIL	MAI	JUIN	JUILLET	AOÛT	SEPTEMBRE
1	12.1	16.8	—	—	—	—	1,160	45.6	23.1	18.7	62.2	22.6
2	15.9	22.9	—	—	—	—	595	81.1	20.6	122	38.8	51.7
3	13.4	22.0	—	—	—	—	352	72.0	19.0	60.2	23.7	26.2
4	12.3	25.0	—	—	—	—	251	80.4	17.8	37.5	19.7	22.2
5	11.3	22.4	—	—	—	—	178	55.2	16.9	27.2	19.2	20.9
6	11.9	18.4	—	—	—	—	184	62.8	16.4	22.6	23.8	27.2
7	10.8	18.8	—	—	—	—	164	171	15.8	19.0	20.1	19.9
8	10.7	23.7	—	—	—	—	132	176	14.8	49.4	19.8	16.0
9	9.9	49.9	—	—	—	—	109	104	15.0	55.9	22.4	13.7
10	10.2	29.5	—	—	—	—	118	78.4	12.3	30.5	34.4	13.2
11	10.8	62.3	—	—	—	—	101	63.5	11.4	24.0	55.8	18.1
12	15.4	32.6	—	—	—	—	67.3	340	15.1	494	28.4	17.5
13	14.7	66.5	—	—	—	—	69.7	201	12.2	244	26.6	15.4
14	13.7	101	—	—	—	—	79.4	115	12.8	153	28.8	13.5
15	12.7	74.2	—	—	—	—	89.0	122	14.2	95.9	27.5	12.4
16	17.4	65.4	—	—	—	—	115	79.4	28.9	61.8	239	11.3
17	17.3	62.7	—	—	—	—	112	63.4	100	46.9	72.3	11.6
18	23.5	75.0	—	—	—	—	101	72.7	30.0	36.2	39.0	12.7
19	22.6	68.0	—	—	—	—	90.7	172	23.4	38.5	29.1	28.1
20	67.6	47.9	—	—	—	—	73.1	157	20.2	31.8	24.0	21.0
21	74.5	—	—	—	—	—	57.6	103	18.2 J	34.6	21.7	36.9
22	40.3	—	—	—	—	—	58.9	73.4	18.1	27.7	19.9	25.2
23	28.4	—	—	—	—	—	70.4	79.9	19.2	23.3	18.3	21.1
24	25.6	—	—	—	—	—	72.8	89.9	16.7	61.2	15.4	23.2
25	24.4	—	—	—	—	—	51.4	55.5	15.2	41.1	14.2	20.1
26	24.0	—	—	—	—	—	51.2	43.0	19.8	25.8	13.2	20.3
27	21.2	—	—	—	—	—	104	37.8	22.4	32.8	13.1	105
28	19.8	—	—	—	—	—	93.4	31.3	18.7	144	12.7	52.2
29	19.3	—	—	—	—	—	67.7	28.2	16.9	43.3	13.6	37.1
30	16.9	—	—	—	—	—	55.4	26.0	16.0	34.2	10.9	29.3
31	16.0	—	—	—	—	—	—	24.4	—	31.3	10.6	—
MOYENNE	20.8	—	—	—	—	—	161	93.7	20.7	69.9	32.8	25.5
MAXIMUM	74.5	—	—	—	—	—	1,160	340	100	494	239	105
MINIMUM	9.9	—	—	—	—	—	51.2	24.4	11.4	18.7	10.6	11.3

SOMMAIRE

	POUR L'ANNÉE 1975-1976	POUR LES ANNÉES DOCUMENTÉES
MAXIMUM OBSERVÉ	1,160 pi³/s (32.8 m³/s) LE 01/04	1,160 pi³/s (32.8 m³/s) LE 01/04/76
MINIMUM OBSERVÉ	9.9 pi³/s (.280 m³/s) LE 09/10	4.7 pi³/s (.133 m³/s) LE 21/08/75

NOTES

LA RELATION NIVEAU-DÉBIT EST EXTRAPOLÉE AU-DELÀ DE 130 pi³/s (3.68 m³/s) ET EN DEÇÀ DE 5.4 pi³/s (.153 m³/s)

PRÉCISION DES DÉBITS - BONNE

DANVILLE A 2.6 MI. EN AMONT DU PONT-ROUTE 116

STATION NUMÉRO : 030109

ÉQUIPEMENT-LIMNIGRAPHE

BASSIN VERSANT 27.2 mi² (70.4 km²)

EN OPÉRATION DEPUIS 1972

DÉBITS JOURNALIERS EN PIEDS CUBES PAR SECONDE — 1975-1976

	OCTOBRE	NOVEMBRE	DÉCEMBRE	JANVIER	FÉVRIER	MARS	AVRIL	MAI	JUIN	JUILLET	AOÛT	SEPTEMBRE
1	13.4	12.6	—	—	—	—	784	29.5	12.3	18.6	107	—
2	23.3	28.2	—	—	—	—	441	71.8	10.2	137	39.4	—
3	18.3	20.9	—	—	—	—	273	68.6	8.5	44.5	19.6	—
4	12.7	31.2	—	—	—	—	176	67.2	7.6	22.8	—	—
5	10.6	21.8	—	—	—	—	133	46.8	6.5	13.7	—	—
6	9.9	15.9	—	—	—	—	139	49.2	6.5	9.6	—	—
7	7.9	14.9	—	—	—	—	125	151	6.0	7.4	—	—
8	7.1	51.4	—	—	—	—	94.7	133	5.7	33.8	—	—
9	6.2	72.8	—	—	—	—	79.3	73.5	7.2	51.8	—	—
10	6.0	47.0	—	—	—	—	84.5	50.0	5.7	17.3	—	—
11	6.4	83.7	—	—	—	—	79.0	38.8	5.5	11.5	—	—
12	18.4	36.0	—	—	—	—	49.4	237	6.8	99.0	—	—
13	14.9	104	—	—	—	—	50.7	136	5.3	62.9	—	—
14	13.0	146	—	—	—	—	68.3	63.8	5.6	55.6	—	14.6
15	12.8	85.4	—	—	—	—	93.4	112	5.6	30.1	—	—
16	36.5	59.9	—	—	—	—	193	55.8	4.3	18.1	—	—
17	23.7	59.0	—	—	—	—	156	38.8	10.2	13.4	—	—
18	86.4	97.6	—	—	—	—	138	56.8	6.7	11.4	—	—
19	47.7	77.3	—	—	—	—	120	258	5.3	25.0	—	—
20	176	52.3	—	—	—	—	90.7	128	4.6	13.8	—	—
21	130	—	—	—	—	—	57.1	74.7	5.6	12.3	—	—
22	58.2	—	—	—	—	—	51.5	51.8	5.8	8.0	—	—
23	32.5	—	—	—	—	—	74.1	72.9	5.8 J	6.2	—	—
24	24.9	—	—	—	—	—	65.3	97.1	5.1	32.9	—	32.6
25	20.8	—	—	—	—	—	44.0	53.9	5.1	24.5	—	25.9
26	23.5	—	—	—	—	—	49.2	37.0	43.5	13.5	—	30.6
27	18.5	—	—	—	—	—	103	29.6	30.4	21.5	—	272
28	15.7	—	—	—	—	—	78.8	22.9	17.1	25.9	—	88.1
29	14.9	—	—	—	—	—	48.9	18.6	10.9	10.6	—	49.0
30	12.5	—	—	—	—	—	36.6	16.1	9.9	25.1	—	34.4
31	10.9	—	—	—	—	—	—	12.6	—	47.5	—	—
MOYENNE	29.5	—	—	—	—	—	133	75.9	9.2	29.9	—	—
MAXIMUM	176	—	—	—	—	—	784	258	43.5	137	—	—
MINIMUM	6.0	—	—	—	—	—	36.6	12.6	4.3	6.2	—	—

SOMMAIRE

POUR L'ANNÉE 1975-1976		POUR LES ANNÉES DOCUMENTÉES
MAXIMUM OBSERVÉ	784 pi³/s (22.2 m³/s) LE 01/04	1,020 pi³/s (28.9 m³/s) LE 08/08/72
MAX. INST. OBSERVÉ	905 pi³/s (25.6 m³/s) LE 01/04 A 16H.00	2,180 pi³/s (61.7 m³/s) LE 08/08/72 A 02H.50
MINIMUM OBSERVÉ	4.3 pi³/s (.122 m³/s) LE 16/06	2.0 pi³/s (.057 m³/s) LE 20/08/75

NOTES

LA RELATION NIVEAU-DÉBIT EST EXTRAPOLÉE AU-DELÀ DE 160 pi³/s (4.53 m³/s) ET EN DEÇÀ DE 6 pi³/s (.17 m³/s)

PRÉCISION DES DÉBITS - BONNE

BULSTRODE A 7.0 MI. EN AMONT DU PONT-ROUTE 116

STATION NUMÉRO : 030110

ÉQUIPEMENT-LIMNIGRAPHE | BASSIN VERSANT 96.7 mi² (250 km²) | EN OPÉRATION DEPUIS 1972

DÉBITS JOURNALIERS EN PIEDS CUBES PAR SECONDE — 1975-1976

	OCTOBRE	NOVEMBRE	DÉCEMBRE	JANVIER	FÉVRIER	MARS	AVRIL	MAI	JUIN	JUILLET	AOÛT	SEPTEMBRE
1	64	68	—	—	—	—	—	196	109	269	197	218
2	275	226	—	—	—	—	—	504	78	553	133	237
3	147	121	—	—	—	—	—	399	64	453	83	91
4	95	230	—	—	—	—	—	418	55	220	62	64
5	71	146	—	—	—	—	—	266	46	112	49	100
6	62	99	—	—	—	—	—	316	39	77	202	146
7	67	85	—	—	—	—	—	697	34	55	103	97
8	53	301	—	—	—	—	—	763	33	138	75	69
9	46	371	—	—	—	—	—	482	33	163	366	51 J
10	41	261	—	—	—	—	—	312	26	83	1,800	40
11	38	573	—	—	—	—	—	231	23	69	666	97
12	144	245	—	—	—	—	—	1,060	31	1,520	275	92
13	113	465	—	—	—	—	—	703	27	419	395	65
14	85	691	—	—	—	—	—	435	22	411	299	46
15	85	404	—	—	—	—	725	605	21 J	228	353	36
16	243	276	—	—	—	—	1,500	285	88	144	976	34
17	156	249	—	—	—	—	1,300	224	163	139	332	30
18	376	391	—	—	—	—	1,410	494	59	103	192	360
19	236	372	—	—	—	—	1,340	1,090	36	95	132	891
20	723	—	—	—	—	—	903	545	37	77	102	239
21	729	—	—	—	—	—	493	387	44	308	83	511
22	319	—	—	—	—	—	451	280	31	117	70	227
23	195	—	—	—	—	—	593	915	33	76	70	187
24	147	—	—	—	—	—	440	625	31	536	56	212
25	123	—	—	—	—	—	262	333	23	240	46	142
26	141	—	—	—	—	—	245	243	39	139	39	133
27	112	—	—	—	—	—	462	191	51	335 J	33	847
28	94	—	—	—	—	—	527	146	32	264	30	341
29	84	—	—	—	—	—	368	118	24	118	34	219
30	74	—	—	—	—	669	260	99	42	117	35	171
31	63	—	—	—	—	—	—	85	—	109	45	—
MOYENNE	168	—	—	—	—	—	—	434	46	248	237	200
MAXIMUM	729	—	—	—	—	—	—	1,090	163	1,520	1,800	891
MINIMUM	38	—	—	—	—	—	—	85	21	55	30	30

SOMMAIRE

	POUR L'ANNÉE 1975-1976	POUR LES ANNÉES DOCUMENTÉES
MAXIMUM OBSERVÉ	1,800 pi³/s (51.0 m³/s) LE 10/08	3,650 pi³/s (103 m³/s) LE 19/04/75
MAX. INST. OBSERVÉ	4,680 pi³/s (133 m³/s) LE 10/08 A 16H.15	6,700 pi³/s (190 m³/s) LE 08/08/72 A 05H.45
MINIMUM OBSERVÉ	21 pi³/s (.59 m³/s) LE 15/06	7 pi³/s (.20 m³/s) LE 17/08/75

NOTES

LA RELATION NIVEAU-DÉBIT EST EXTRAPOLÉE AU-DELÀ DE 1,000 pi³/s (28.3 m³/s) ET EN DEÇÀ DE 21 pi³/s (.59 m³/s)

PRÉCISION DES DÉBITS - BONNE

NOIRE A 5.2 MI. DE LA BULSTRODE

STATION NUMÉRO : 030117

ÉQUIPEMENT-LIMNIGRAPHE | BASSIN VERSANT 11.4 mi² (29.5 km²) | EN OPÉRATION DEPUIS 1976

DÉBITS JOURNALIERS EN PIEDS CUBES PAR SECONDE — 1975-1976

	OCTOBRE	NOVEMBRE	DÉCEMBRE	JANVIER	FÉVRIER	MARS	AVRIL	MAI	JUIN	JUILLET	AOÛT	SEPTEMBRE
1	—	—	—	—	—	—	—	—	12.1	22.1	11.5	10.1
2	—	—	—	—	—	—	—	—	9.7	29.4	8.4	9.3
3	—	—	—	—	—	—	—	—	8.2	22.0	6.7	7.4
4	—	—	—	—	—	—	—	—	7.1	16.5	5.7	7.4
5	—	—	—	—	—	—	—	27.6 J	6.4	12.0	5.3	10.6
6	—	—	—	—	—	—	—	34.3	5.4	9.3	7.4	10.2
7	—	—	—	—	—	—	—	80.2	5.0	8.5	4.8	8.8
8	—	—	—	—	—	—	70.7 J	96.8	5.2	12.3	8.4	6.8
9	—	—	—	—	—	—	—	55.3	4.7	12.7	10.6	4.3
10	—	—	—	—	—	—	—	34.6	3.3	10.6	18.7	4.0
11	—	—	—	—	—	—	—	28.2	5.3	21.8	17.0	7.7
12	—	—	—	—	—	—	—	190	4.2	195	13.1	5.6
13	—	—	—	—	—	—	—	115 J	4.0	62.1	13.1	4.3
14	—	—	—	—	—	—	—	62.5	4.4	47.1	14.8	3.6
15	—	—	—	—	—	—	—	40.6	5.6	30.2	41.0	3.3
16	—	—	—	—	—	—	—	28.7	19.9	20.8	73.9	3.1 J
17	—	—	—	—	—	—	—	27.7	17.5	17.8	31.2	2.9
18	—	—	—	—	—	—	—	34.6	10.6	13.7	19.9	30.0
19	—	—	—	—	—	—	—	78.3	7.3	11.6	16.7	187
20	—	—	—	—	—	—	—	57.0	7.1	11.5	16.6	42.1
21	—	—	—	—	—	—	—	38.3	6.2 J	17.2	13.6	44.9
22	—	—	—	—	—	—	—	29.6	5.0	10.3	12.5	32.0
23	—	—	—	—	—	—	—	53.6	8.1	8.4	11.6	28.0
24	—	—	—	—	—	—	—	38.7	8.2	36.3	10.2	23.1
25	—	—	—	—	—	—	—	26.3	6.4	20.8	8.1	19.1
26	—	—	—	—	—	—	—	20.9	7.4	15.6	7.1	18.3
27	—	—	—	—	—	—	—	18.2	5.8	17.5	6.5	57.7
28	—	—	—	—	—	—	—	15.0	4.3	12.5	5.8	39.7
29	—	—	—	—	—	—	—	12.9	5.0	9.8	6.0	26.6
30	—	—	—	—	—	—	—	11.3	7.2	10.4	5.6	22.7
31	—	—	—	—	—	—	—	10.2	—	9.5	5.0	—
MOYENNE	—	—	—	—	—	—	—	—	7.2	24.4	14.1	22.8
MAXIMUM	—	—	—	—	—	—	—	—	19.9	195	73.9	187
MINIMUM	—	—	—	—	—	—	—	—	3.3	8.4	4.8	2.9

SOMMAIRE

	POUR L'ANNÉE 1975-1976	POUR LES ANNÉES DOCUMENTÉES
MAXIMUM OBSERVÉ	195 pi³/s (5.52 m³/s) LE 12/07	195 pi³/s (5.52 m³/s) LE 12/07/76
MAX. INST. OBSERVÉ	411 pi³/s (11.6 m³/s) LE 12/07 A 03H.15	411 pi³/s (11.6 m³/s) LE 12/07/76 A 03H.15
MINIMUM OBSERVÉ	2.9 pi³/s (.082 m³/s) LE 17/09	2.9 pi³/s (.082 m³/s) LE 17/09/76

NOTES

LA RELATION NIVEAU-DÉBIT EST EXTRAPOLÉE AU-DELÀ DE 110 pi³/s (3.11 m³/s) ET EN DEÇÀ DE 3.5 pi³/s (.099 m³/s)

PRÉCISION DES DÉBITS - BONNE

SAINT-FRANCOIS - RESERVOIR AYLMER

STATION NUMÉRO : 030202

ÉQUIPEMENT-LIMNIGRAPHE

BASSIN VERSANT 661 mi² (1,710 km²)

EN OPÉRATION DEPUIS 1910

DÉBITS INFLUENCÉS

DÉBITS JOURNALIERS EN PIEDS CUBES PAR SECONDE — 1975-1976

	OCTOBRE	NOVEMBRE	DÉCEMBRE	JANVIER	FÉVRIER	MARS	AVRIL	MAI	JUIN	JUILLET	AOÛT	SEPTEMBRE
1	674	—	1,460	—	—	—	4,370	2,470	704	—	—	1,150
2	674	666	1,480	1,510	1,550	2,500	1,160	2,470	692	741	593	1,160
3	674	652	1,500	—	1,540	2,480	595	1,850	678	—	1,300	1,160
4	—	666	1,700	—	1,640	2,460	495	1,850	671	—	1,290	—
5	—	679	1,680	1,430	1,660	2,780	5,350	1,850	—	805	1,290	—
6	687	679	1,670	1,380	1,670	2,680	5,280	2,470	—	1,090	863	—
7	687	679	2,160	2,030	—	2,740	5,210	2,490	629	657	—	1,140
8	687	—	2,120	1,950	—	2,740	5,160	—	615	657	—	1,130
9	687	—	1,500	1,870	2,000	3,300	5,050	—	755	674	1,130	841
10	687	733	1,480	1,880	2,000	3,120	3,540	2,570	740	—	1,130	834
11	—	1,200	1,480	—	1,990	3,040	3,570	3,190	727	—	1,900	—
12	—	1,250	1,460	—	1,990	2,980	3,550	3,170	—	676	5,100	—
13	—	1,260	—	1,840	1,970	2,860	3,370	3,240	—	692	5,590	812
14	687	1,640	—	1,960	—	2,850	2,540	3,270	713	700	6,160	671
15	701	2,080	1,450	2,020	—	2,740	2,040	—	713	700	6,440	667
16	701	2,620	1,500	1,990	1,950	2,740	2,080	—	713	696	6,400	667
17	713	2,600	1,500	—	1,960	2,990	2,190	3,240	727	—	5,810	664
18	—	2,620	1,500	—	1,960	2,870	2,330	3,240	727	—	6,240	—
19	—	2,590	1,480	1,880	1,950	2,830	3,080	2,580	—	629	6,060	—
20	775	2,590	—	1,930	1,970	—	4,070	4,020	—	770	5,760	695
21	846	2,530	—	2,000	—	2,740	6,000	3,970	727	785	—	1,100
22	1,610	2,000	1,430	2,080	—	2,910	6,000	—	727	785	—	1,520
23	1,650	2,020	1,400	1,980	2,300	3,380	5,960	—	727	782	3,270	1,510
24	1,680	2,020	—	—	2,330	3,480	5,920	3,700	—	—	1,290	1,500
25	1,680	2,000	—	—	2,570	3,580	5,840	3,620	724	—	1,290	—
26	1,700	1,970	1,540	1,880	2,560	3,780	5,720	3,580	—	777	1,150	—
27	1,700	1,500	—	2,030	2,520	3,980	3,070	3,110	—	639	1,160	1,130
28	1,010	1,520	—	2,100	2,560	3,670	3,030	2,510	726	657	—	120
29	1,010	1,470	1,450	2,100	2,540	2,450	2,510	—	727	414	—	678
30	993	1,460	1,590	2,160	—	2,930	2,490	—	730	418	1,160	1,120
31	652	—	—	—	—	4,370	—	1,770	—	—	1,160	—
MOYENNE	—	—	—	—	—	—	3,720	—	—	—	—	—
MAXIMUM	—	—	—	—	—	—	6,000	—	—	—	—	—
MINIMUM	—	—	—	—	—	—	495	—	—	—	—	—

SOMMAIRE

	POUR L'ANNÉE 1975-1976	POUR LES 34 ANNÉES DOCUMENTÉES
MAXIMUM OBSERVÉ	6,440 pi³/s (182 m³/s) LE 15/08	11,900 pi³/s (337 m³/s) LE 02/05/74
MINIMUM OBSERVÉ	120 pi³/s (3.40 m³/s) LE 28/09	44 pi³/s (1.25 m³/s)

SAINT-FRANCOIS - CENTRALE DE HEMMINGS FALLS

STATION NUMÉRO : 030203

ÉQUIPEMENT-LIMNIGRAPHE — BASSIN VERSANT 3,710 mi² (9,610 km²) — EN OPÉRATION DEPUIS 1925

DÉBITS INFLUENCÉS - FOURNIS PAR L'HYDRO-QUEBEC

DÉBITS JOURNALIERS EN PIEDS CUBES PAR SECONDE — 1975-1976

	OCTOBRE	NOVEMBRE	DÉCEMBRE	JANVIER	FÉVRIER	MARS	AVRIL	MAI	JUIN	JUILLET	AOÛT	SEPTEMBRE
1	6,430	4,520	7,710	4,540	7,720	10,900	46,700	10,700	6,130	4,680	8,270	6,650
2	6,060	3,800	9,550	4,120	7,660	9,910	65,300	10,100	6,930	6,600	16,200	7,650
3	6,420	3,880	8,950	3,760	7,960	9,590	59,300	10,000	5,540	8,000	13,000	7,620
4	6,540	4,770	8,400	3,790	8,740	9,180	44,500	8,720	4,820	7,970	11,700	6,860
5	5,150	4,960	7,240	3,830	9,030	9,290	37,400	13,200	3,540	7,510	7,430	5,730
6	3,860	5,580	7,460	3,430	8,520	12,900	33,100	12,500	3,070	5,460	4,800	6,110
7	3,830	4,640	8,200	3,730	7,990	18,400	30,300	13,500	2,410	4,870	4,860	5,770
8	4,090	3,530	7,760	4,420	7,320	16,800	27,800	20,700	3,870	4,440	5,080	5,960
9	3,610	4,590	6,650	4,390	7,020	14,300	25,400	19,300	3,910	7,130	4,770	3,700
10	3,470	5,540	7,820	4,000	5,670	12,100	22,400	14,800	4,420	7,520	5,910	3,100
11	3,190	6,150	8,100	3,970	6,410	11,500	20,000	12,500	4,210	6,290	41,000	3,390
12	4,810	7,580	7,570	3,690	6,240	10,500	18,400	13,800	2,520	7,640	31,500	5,820
13	4,270	6,910	5,020	3,410	6,800	9,800	15,700	25,600	3,160	6,840	24,300	4,780
14	6,210	11,400	5,370	4,140	6,280	9,710	15,400	23,100	2,970	8,000	28,800	3,880
15	5,300	16,900	7,460	4,430	5,690	8,550	14,200	18,300	3,800	7,700	26,900	4,240
16	6,050	13,800	7,830	4,500	5,580	8,070	15,300	18,000	4,050	7,690	38,600	4,370
17	6,010	11,200	5,890	4,110	6,120	7,770	20,500	14,500	4,380	4,940	37,600	6,120
18	6,830	10,200	6,240	3,960	6,060	7,600	25,400	12,700	3,080	4,000	24,600	1,090
19	13,900	11,000	4,320	3,790	6,460	7,580	25,500	29,800	3,670	2,890	18,600	2,570
20	14,600	9,850	3,660	2,970	6,730	7,780	26,400	37,200	2,690	4,420	16,100	8,290
21	14,600	10,400	4,450	4,260	7,550	10,400	25,300	28,800	2,390	3,580	12,600	8,410
22	18,600	15,000	4,370	4,450	6,870	31,100	22,500	22,500	4,050	3,840	8,730	7,340
23	12,700	15,100	4,330	4,500	8,430	29,800	18,300	19,600	2,970	3,650	7,110	6,840
24	9,830	11,600	4,510	3,450	9,950	27,900	17,200	19,300	4,230	2,400	7,180	5,960
25	7,420	8,720	3,770	3,440	10,900	29,900	14,200	21,300	2,930	4,740	6,240	4,890
26	6,650	7,930	3,910	4,100	10,400	34,200	15,500	18,100	4,400	5,050	4,640	3,990
27	6,640	7,760	3,880	5,270	10,800	42,400	15,100	15,500	10,100	5,550	4,070	10,000
28	6,460	7,530	4,350	8,460	11,900	62,400	15,600	12,300	10,000	7,700	6,180	13,100
29	5,330	7,580	4,000	11,600	12,000	59,700	14,000	10,500	5,250	8,070	6,160	10,100
30	5,150	6,770	3,870	10,600	—	44,000	12,200	8,220	3,590	4,900	6,740	8,480
31	4,980	—	4,450	9,450	—	39,700	—	6,180	—	5,860	6,060	—
MOYENNE	7,060	8,310	6,040	4,790	7,890	20,100	25,300	16,800	4,300	5,800	14,400	6,110
MAXIMUM	18,600	16,900	9,550	11,600	12,000	62,400	65,300	37,200	10,100	8,070	41,000	13,100
MINIMUM	3,190	3,530	3,660	2,970	5,580	7,580	12,200	6,180	2,390	2,400	4,070	1,090
NATURELLE	7,380	8,430	5,450	3,650	7,220	20,800	27,000	16,800	3,780	6,280	14,200	6,340

SOMMAIRE

	POUR L'ANNÉE 1975-1976	POUR LES 51 ANNÉES DOCUMENTÉES
MODULE OBSERVÉ	10,600 pi³/s (300 m³/s)	6,710 pi³/s (190 m³/s)
MOD. NAT. RECONS.	10,600 pi³/s (300 m³/s)	
MAXIMUM OBSERVÉ	65,300 pi³/s (1,850 m³/s) LE 02/04	85,300 pi³/s (2,420 m³/s) LE 19/03/36
MINIMUM OBSERVÉ	1,090 pi³/s (30.9 m³/s) LE 18/09	510 pi³/s (14.4 m³/s) LE 02/11/48

SAINT-FRANCOIS AU PONT-ROUTE 112 A ASCOT

STATION NUMÉRO : 030206

ÉQUIPEMENT-LIMNIGRAPHE | BASSIN VERSANT 1,590 mi² (4,120 km²) | EN OPÉRATION DEPUIS 1915

DÉBITS INFLUENCÉS

DÉBITS JOURNALIERS EN PIEDS CUBES PAR SECONDE — 1975-1976

	OCTOBRE	NOVEMBRE	DÉCEMBRE	JANVIER	FÉVRIER	MARS	AVRIL	MAI	JUIN	JUILLET	AOÛT	SEPTEMBRE
1	2,610	1,400	3,310	—	—	—	22,000	4,980	2,750	2,240	5,450	2,530
2	2,670	1,200	4,060	—	—	—	29,400	4,920	2,550	3,340	6,190	2,960
3	3,120	1,980	3,880	—	—	—	20,800	4,180	2,380	3,000	6,130	3,520
4	2,290	1,890	3,390	—	—	—	16,900	5,500	1,790	3,270	2,660	3,070
5	1,590	1,820	3,070	—	—	—	13,900	5,360	1,050	2,760	1,650	2,450
6	1,520	1,800	2,670	—	—	—	11,700	5,220	1,040	2,190	2,040	2,560
7	1,650	1,640	3,550	—	—	—	10,800	6,340	1,820	1,620	2,400	3,010
8	1,420	1,470	3,840	—	—	—	10,000	8,100	1,550	2,240	2,670	1,930
9	1,170	1,680	3,260	—	—	—	8,940	6,690	1,410	3,060	2,340	1,630
10	1,150	2,110	2,880	—	—	—	7,420	5,320	1,720	2,940	10,300	1,760
11	959	3,480	3,180	—	—	—	7,000	5,410	1,310	2,210	20,100	1,990
12	1,660	3,360	3,160	—	—	—	5,980	8,190	991	2,090	14,000	2,270
13	2,510	3,570	2,660	—	—	—	5,580	11,600	992	2,580	12,700	2,090
14	2,770	5,460	2,070	—	—	—	4,950	9,170	1,540	3,430	17,000	1,880
15	2,120	7,350	3,110	—	—	—	5,170	8,490	1,570	3,460	16,200	1,690
16	2,430	6,820	4,500	—	—	—	6,690	7,790	1,270	2,530	22,500	1,700
17	2,880	5,250	4,440	—	—	—	10,400	6,390	1,260	1,860	16,600	994
18	4,720	5,120	3,300	—	—	—	13,300	8,250	1,090	1,440	12,100	842
19	5,880	4,830	2,750	—	—	—	14,400	16,400	1,100	1,920	9,330	2,020
20	8,500	4,410	1,980	—	—	—	14,400	12,400	1,030	1,710	7,430	4,170
21	11,200	4,550	—	—	—	10,400	13,400	10,100	1,320	2,110	5,840	4,400
22	8,680	6,980	—	—	—	21,300	11,600	8,320	1,400	1,820	4,650	4,100
23	5,090	5,670	—	—	—	30,200	11,200	8,020	1,690	1,280	3,930	3,530
24	4,000	4,050	—	—	—	29,500	10,900	9,710	1,620	2,280	3,180	2,730
25	3,430	3,190	—	—	—	24,200	9,710	8,700	1,670	3,280	1,450	2,490
26	3,250	3,090	—	—	—	18,500	8,530	6,980	4,040	2,870	1,460	1,920
27	3,080	2,870	—	—	—	17,600	6,760	5,400	7,280	2,640	2,040	3,180
28	2,600	2,800	—	—	—	24,400	6,610	4,680	4,510	3,300	2,540	5,500
29	2,520	2,590	—	—	—	22,200	5,960	3,620	2,840	2,630	2,950	4,830
30	1,910	2,200	—	—	—	17,900	5,480	2,560	2,350	2,340	3,110	3,880
31	1,630	—	—	—	—	17,300	—	2,820	—	2,380	3,130	—
MOYENNE	3,260	3,490	—	—	—	—	11,000	7,150	1,960	2,480	7,230	2,720
MAXIMUM	11,200	7,350	—	—	—	—	29,400	16,400	7,280	3,460	22,500	5,500
MINIMUM	959	1,200	—	—	—	—	4,950	2,560	991	1,280	1,450	842

SOMMAIRE

	POUR L'ANNÉE 1975-1976	POUR LES 3 ANNÉES DOCUMENTÉES
MAXIMUM OBSERVÉ	30,200 pi³/s (855 m³/s) LE 23/03	40,900 pi³/s (1,160 m³/s) LE 15/06/42
MINIMUM OBSERVÉ	842 pi³/s (23.8 m³/s) LE 18/09	302 pi³/s (8.55 m³/s) LE 07/09/64

NOTES

LA RELATION NIVEAU-DÉBIT EST EXTRAPOLÉE AU-DELÀ DE 18,000 pi³/s (510 m³/s) ET EN DEÇÀ DE 600 pi³/s (17.0 m³/s)

PRÉCISION DES DÉBITS - BONNE

SAINT-FRANCOIS - CENTRALE DE WESTBURY

STATION NUMÉRO : 030207

ÉQUIPEMENT-LIMNIGRAPHE — BASSIN VERSANT 1,280 mi² (3,320 km²) — EN OPÉRATION DEPUIS 1929 ‡

DÉBITS INFLUENCÉS - FOURNIS PAR L'HYDRO-CITE-SHERBROOKE

DÉBITS JOURNALIERS EN PIEDS CUBES PAR SECONDE — 1975-1976

	OCTOBRE	NOVEMBRE	DÉCEMBRE	JANVIER	FÉVRIER	MARS	AVRIL	MAI	JUIN	JUILLET	AOÛT	SEPTEMBRE
1	1,920	998	2,490	1,600	2,840	3,770	15,000	4,610	1,920	1,690	2,930	1,510
2	2,040	900	3,120	1,800	3,200	3,270	18,500	4,340	2,120	2,360	4,850	2,760
3	2,150	1,620	3,200	1,600	2,980	3,010	14,900	3,460	1,970	2,480	5,290	3,060
4	1,590	1,320	2,800	1,280	3,380	3,480	12,800	4,320	1,460	2,550	1,780	2,500
5	1,080	1,410	2,550	1,710	3,370	3,520	11,900	4,730	879	2,370	1,650	1,590
6	1,260	1,340	2,280	1,810	3,010	3,980	9,890	4,790	904	2,000	1,660	2,230
7	1,410	1,200	2,560	2,100	2,980	5,490	8,960	5,470	1,740	1,480	2,160	2,580
8	1,180	9,180	2,740	2,160	2,660	5,350	8,490	6,660	1,170	1,590	2,520	1,590
9	982	1,160	2,530	2,150	2,450	5,050	8,000	5,700	1,190	2,360	2,090	1,560
10	1,040	1,820	2,440	2,120	2,460	4,600	6,770	4,800	1,430	2,530	5,180	1,540
11	702	2,500	2,450	1,800	2,480	4,600	6,160	4,630	1,100	1,990	13,200	1,620
12	937	2,480	2,370	1,910	2,480	4,200	5,360	5,820	817	1,690	11,800	1,610
13	1,800	2,900	1,960	2,130	2,420	3,950	5,080	9,410	889	2,060	11,000	1,820
14	2,110	4,180	1,700	2,180	2,200	3,820	4,170	8,100	1,530	2,460	13,000	1,600
15	1,630	5,510	2,620	2,230	2,190	3,270	4,100	6,840	1,450	2,690	13,000	1,720
16	1,510	5,310	5,100	2,140	2,470	3,420	6,010	6,780	1,190	2,270	13,900	1,030
17	2,090	4,280	2,930	1,980	2,450	3,300	9,360	5,690	1,080	1,620	13,800	802
18	2,590	4,110	2,510	1,730	2,420	3,240	10,500	6,420	910	1,450	11,000	676
19	4,290	3,680	2,320	1,990	2,450	3,230	12,200	10,400	968	1,670	9,280	2,530
20	5,120	3,650	1,570	2,150	2,480	2,940	12,500	9,960	908	1,540	6,600	3,820
21	8,160	3,640	2,020	2,090	2,390	3,800	12,000	8,790	1,100	1,930	5,680	3,270
22	6,410	4,550	1,940	2,040	3,040	7,820	10,500	7,480	1,320	1,550	4,690	3,680
23	4,050	4,350	1,810	1,870	3,220	9,810	10,000	6,710	1,480	1,090	3,990	2,440
24	3,250	3,020	1,780	1,840	3,780	9,500	10,200	8,200	1,440	1,210	2,860	2,140
25	2,770	2,650	1,920	1,810	4,180	8,650	9,330	7,720	1,430	2,250	1,390	1,840
26	2,620	2,600	1,980	2,190	4,440	9,340	7,990	8,240	3,410	2,320	1,550	1,500
27	2,500	2,500	1,620	2,680	4,080	11,700	5,620	4,700	6,040	2,020	1,960	3,350
28	2,210	2,440	1,600	3,260	3,910	16,000	5,450	4,210	3,760	1,970	1,520	4,090
29	2,050	2,300	1,880	3,680	3,760	15,700	5,020	3,080	2,500	2,030	2,480	3,270
30	1,340	1,900	1,830	4,030	—	13,800	4,840	2,210	2,080	1,580	2,240	2,820
31	1,260	—	2,010	2,940	—	12,900	—	2,490	—	1,790	2,610	—
MOYENNE	2,390	2,980	2,340	2,160	2,970	6,340	9,050	5,960	1,670	1,960	5,730	2,210
MAXIMUM	8,160	9,180	5,100	4,030	4,440	16,000	18,500	10,400	6,040	2,690	13,900	4,090
MINIMUM	702	900	1,570	1,280	2,190	2,940	4,100	2,210	817	1,090	1,390	602
NATURELLE	2,710	3,100	1,750	1,020	2,300	7,050	10,800	5,920	1,150	2,440	5,570	2,440

SOMMAIRE

POUR L'ANNÉE 1975-1976		POUR LES 94 ANNÉES DOCUMENTÉES
MODULE OBSERVÉ	3,820 pi³/s (108 m³/s)	2,510 pi³/s (71.1 m³/s)
MOD. NAT. RECONS	3,860 pi³/s (109 m³/s)	
MAXIMUM OBSERVÉ	18,500 pi³/s (524 m³/s) LE 02/04	26,100 pi³/s (739 m³/s) LE 01/05/74
MINIMUM OBSERVÉ	602 pi³/s (17.0 m³/s) LE 17/09	0 pi³/s (.00 m³/s)

‡ : VOIR NOTES RELATIVES AUX STATIONS

COATICOOK A 0.8 MI. EN AVAL DU PONT-ROUTE 143 A WATERVILLE

STATION NUMÉRO : 030215

ÉQUIPEMENT-LIMNIGRAPHE | BASSIN VERSANT 201 mi² (521 km²) | EN OPÉRATION DEPUIS 1959

DÉBITS JOURNALIERS EN PIEDS CUBES PAR SECONDE — 1975-1976

	OCTOBRE	NOVEMBRE	DÉCEMBRE	JANVIER	FÉVRIER	MARS	AVRIL	MAI	JUIN	JUILLET	AOÛT	SEPTEMBRE
1	328	145	538	105 B	410 B	560 B	1,920	285	373 Z	283 Z	1,480	182
2	331	150	531	105 B	435 B	440 B	3,660	355	243 Z	341 Z	1,090	243
3	379	155	329	104 B	500 B	390 B	2,170	479	212 Z	530 Z	433	196
4	255	179	213	104 B	485 B	353 B	1,360	608	148 Z	270 Z	280	156
5	209	239	149	104 B	465 B	1,200 B	945	424	156 Z	206 Z	199	148
6	181	197	298	104 B	395 B	1,740 B	798	415	184 Z	184 Z	212	145
7	140	181	466	104 B	226 B	780 B	686	525	179 Z	165 Z	234	147
8	139	241	234	104 B	279 B	570 B	561	583	285 Z	334 Z	178	132 J
9	129	237	196	103 B	250 B	400 B	468	437	334 Z	300 Z	162	110
10	119	211	270	102 B	220 B	365 B	380	307	216 Z	197 Z	1,510	116
11	110	473	460	101 B	220 B	337 B	361	210	176 Z	170 Z	4,020	572
12	423	318	229	100 B	210 B	317 B	286	804	263 Z	501 Z	1,190	338
13	429	464	147	99 J	183 B	303 B	265	1,060 J	209 Z	386 Z	972	206
14	305	1,190	171	98 B	168 B	350 B	281	569	177 Z	517 Z	902	166
15	234	990	386	99 B	169 B	500 B	307	814	146 Z	360	864	141
16	617	583	444	100 B	160 B	350 B	496	485	147 Z	246	2,100	122
17	501	517	224	101 B	174 B	238	894	356	163 Z	190	901	136
18	986	612	169	102 B	185 B	260	996	561	158 Z	139	522	118
19	981	618	143	102 B	235 B	285	1,100	3,430	123 Z	166	355	296
20	1,510	439	107	101 B	275 B	405	1,070	2,380	243 Z	128	266	275
21	1,610	643	105	99 B	368 B	2,700	825	1,170	241 Z	99	242	216
22	714	1,640	110 B	98 B	455 B	3,560	547	900 Z	229 Z	113	233	171
23	483	771	114 B	97 B	965 B	1,940	469	740 Z	220 Z	95	218	171
24	356	492	115 B	98 B	910 B	1,430	399	1,000 Z	174 Z	255	189	158
25	265	393	112 B	106 B	620 B	1,640	303	800 Z	421 Z	294	182	127
26	262	303	108 B	115 B	630 B	1,980	286	400 Z	492 Z	177	146	113
27	233	262	109 B	785 B	675 B	2,160	423	300 Z	308 Z	456	184	656
28	168 J	226	109 B	1,400 B	910 B	3,320	536	250 Z	207 Z	632	222	502
29	169	225	107 B	695 B	720 B	2,280	461	220 Z	181 Z	290	279	250
30	174	211	106 B	440 B	—	1,370	376	200 Z	164 Z	349	271	196
31	163	—	105 B	347 B	—	1,390	—	180 Z	—	295	166	—
MOYENNE	416	440	223	204	410	1,090	788	678	225	280	650	217
MAXIMUM	1,610	1,640	538	1,400	965	3,560	3,660	3,430	492	632	4,020	656
MINIMUM	110	141	105	97	160	238	265	180	123	95	146	110

SOMMAIRE

	POUR L'ANNÉE 1975-1976	POUR LES 15 ANNÉES DOCUMENTÉES
MODULE OBSERVÉ	470 pi³/s (13.3 m³/s)	358 pi³/s (10.1 m³/s)
MAXIMUM OBSERVÉ	4,020 pi³/s (114 m³/s) LE 11/08	5,940 pi³/s (168 m³/s) LE 11/04/69
MAX. INST. OBSERVÉ	5,240 pi³/s (148 m³/s) LE 11/08 A 03H.45	6,820 pi³/s (193 m³/s) LE 11/04/69 A 06H.00
MINIMUM OBSERVÉ	95 pi³/s (2.69 m³/s) LE 23/07	30 pi³/s (.85 m³/s) LE 18/01/74

NOTES

LA RELATION NIVEAU-DÉBIT EST EXTRAPOLÉE AU-DELÀ DE 2,600 pi³/s (73.6 m³/s) ET EN DEÇÀ DE 60 pi³/s (1.70 m³/s)

PRÉCISION DES DÉBITS - PÉRIODES SANS EFFET DE LA GLACE, BONNE; AVEC EFFET DE GLACE, ACCEPTABLE

AU SAUMON A 7.4 MI. DE LA SAINT-FRANCOIS

STATION NUMÉRO : 030219

ÉQUIPEMENT-LIMNIGRAPHE

BASSIN VERSANT 324 mi² (839 km²)

EN OPÉRATION DEPUIS 1938

DÉBITS JOURNALIERS EN PIEDS CUBES PAR SECONDE — 1975-1976

	OCTOBRE	NOVEMBRE	DÉCEMBRE	JANVIER	FÉVRIER	MARS	AVRIL	MAI	JUIN	JUILLET	AOÛT	SEPTEMBRE
1	691	337	887	104 B	730 B	780 B	5,390	1,020	866	636	1,870	515
2	778	491	1,040	103 B	725 B	625 B	8,480	829	864	768	2,750	959
3	831	521	722	101 B	1,000 B	605 B	5,050 J	844	518	1,030	1,080	768
4	611	495	422	99 B	995 B	620 B	3,530 J	1,610	450	1,190	613	551
5	487	432	381	97 B	800 B	1,070 B	2,490	1,310	407	702	404	447
6	403	351	702	95 B	635 B	2,770 B	1,880	988	310	437	522	586
7	354	319	890	94 B	540 B	1,500 B	1,710	1,180	243	336	611	526
8	308 J	371	682	92 B	480 B	1,130 B	1,480	1,860	243	1,130	395	458
9	277	623	462	91 B	430 B	900 B	1,100	1,430	228	1,260	407	364 J
10	260	541	431	89 B	380 B	750 B	1,020	1,120	214	777	5,540	299
11	234	865	547	88 B	360 B	645 J	1,270	843 J	214	447	6,140	450
12	607	663	300 B	87 B	370 B	560 B	1,020	1,830	243	492	2,180	688
13	914	889	200 B	87 B	350 B	545 B	781	4,180	243	675	1,890	470
14	660	2,270	287 B	86 B	340 B	560 B	820	1,980	243	1,260	3,500	317
15	582	1,680	805 B	86 B	335 B	475 B	1,080	2,560	235	1,190	2,080	234
16	925	1,020	1,330 B	88 B	440 B	415 B	2,590	1,620	201	587	6,260	212
17	1,080	828	705 B	90 B	605 B	365 B	4,640	1,150	194	384	3,050	220
18	1,960	830	405 B	92 B	575 B	360 B	4,760	948	181	384	1,810	282
19	2,150	769	260 B	94 B	620 B	380 B	4,640	2,050	175	374	1,030	1,500
20	3,670	651	198 B	94 J	775 B	475 B	4,030	2,800	164	344	700	1,150
21	4,300	985	172 B	94 B	745 B	2,580 B	2,540	1,900	187	407	515	796
22	1,970	1,740	158 B	92 B	920 B	5,200 B	1,960	1,390	301	404	404	611
23	1,210	986	149 B	90 B	1,300 B	4,000 B	1,790	1,850	612	309	344	538
24	867	639	140 B	88 B	1,600 B	3,000 B	1,570	3,520	540	944	317	503
25	692	529	130 B	86 B	1,440 B	2,750 B	1,210	1,980	969	1,190	282	447
26	638	425	123 B	86 B	830 B	4,000 B	1,030	1,230	4,460	650	249	364
27	546	337	117 B	710 B	1,030 B	6,700 B	1,140	950	3,180	565	464	1,610
28	473	388	111 B	1,520 B	1,220 B	7,400 B	1,480	717	1,520	1,110	714	1,530
29	433	343	108 B	1,690 B	1,000 B	5,820	1,390	553	900	782	586	928
30	420	360	107 B	1,080 B	—	4,100	1,290	506	728	648	794	700
31	366	—	105 B	730 B	—	3,670	—	450	—	740	562	—
MOYENNE	957	721	422	262	744	2,060	2,440	1,520	661	715	1,550	634
MAXIMUM	4,300	2,270	1,330	1,690	1,600	7,400	8,480	4,180	4,460	1,260	6,260	1,610
MINIMUM	234	319	105	86	335	360	781	450	164	309	249	212

SOMMAIRE

	POUR L'ANNÉE 1975-1976	POUR LES 21 ANNÉES DOCUMENTÉES
MODULE OBSERVÉ	1,060 pi³/s (30.0 m³/s)	703 pi³/s (19.9 m³/s)
MAXIMUM OBSERVÉ	8,480 pi³/s (240 m³/s) LE 02/04	12,200 pi³/s (345 m³/s) LE 15/04/64
MAX. INST. OBSERVÉ	8,920 pi³/s (253 m³/s) LE 02/04 A 07H.00	12,800 pi³/s (362 m³/s) LE 15/04/64 A 07H.00
MINIMUM OBSERVÉ	86 pi³/s (2.44 m³/s) LE 14/01	18 pi³/s (.51 m³/s) LE 03/09/39

NOTES

LA RELATION NIVEAU-DÉBIT EST EXTRAPOLÉE AU-DELÀ DE 4,600 pi³/s (130 m³/s) ET EN DEÇÀ DE 36 pi³/s (1.02 m³/s)

PRÉCISION DES DÉBITS - PÉRIODES SANS EFFET DE LA GLACE. BONNE; AVEC EFFET DE GLACE, ACCEPTABLE

MASSAWIPPI A 1.0 MI. EN AVAL DU LAC MASSAWIPPI

STATION NUMÉRO : 030220

ÉQUIPEMENT-LIMNIGRAPHE

BASSIN VERSANT 239 mi² (619 km²)

EN OPÉRATION DEPUIS 1952

DÉBITS INFLUENCÉS

DÉBITS JOURNALIERS EN PIEDS CUBES PAR SECONDE — 1975-1976

	OCTOBRE	NOVEMBRE	DÉCEMBRE	JANVIER	FÉVRIER	MARS	AVRIL	MAI	JUIN	JUILLET	AOÛT	SEPTEMBRE
1	627	440	593	275 E	330	615	2,360	468	458	230	430	295 E
2	600	427	605	267 E	350	590	2,720	454	442	261	670	225 E
3	581	418	598	260 E	360	569	2,710	456	422	323	731	185 E
4	508	415	561	252 E	369	555	2,430	490	402	347	688	125 E
5	487	410 J	516	245 E	377	646	2,080	494	387	455	597	84 E
6	457	402	497	238 E	376	916	1,760	464	371	443	517	65 E
7	429	390	504	232 E	370	1,070	1,520	471	355	394	458	41 E
8	411	389	495	228 E	365	1,030	1,320	546	224	398	436	40 E
9	394	387	470	221 E	362	943	1,140	533	177	399	420 R	41 E
10	381	376	458	215 E	356	878	987	498	179	377	650 R	43 J
11	371	411	460	211 E	348	817	877	467	178	360	1,250 R	45
12	376	417	447	205 E	342	729	782	560	177	365	1,480 R	45
13	382	431	432	202 J	333	662	711	739	180	360	1,510 R	135
14	380	530	428	205	322	622	655	752	180	369 J	1,450 R	220
15	375	707	431	201	318	580	610	807	179	373	1,330 R	216
16	391	726	436	197	310	538	613	795	178	365	1,400 R	212
17	406	715	430	195	314	527	639	752	178	355	1,400 R	209
18	461	718	422	189	314	482	680	756	177	345	1,250 R	206
19	577	755	408	184	321	450	677	1,010	175	337	1,110 R	209
20	783	722	390	182	324	439	655	1,260	185	326	960 R	213
21	1,000	745	377	173	333	714	612	1,260	223	195	880 R	215
22	991	992	364	177	354	1,470	572	1,170	242	72	800 R	213
23	909	1,100	350	173	385	1,840	538	1,090	249	71	710 R	355
24	822	1,020	335	167	411	1,860	503	994	241	73	630 R	389
25	750	908	320	163	423	1,900	466	915	243	73	575 R	369
26	683	808	315	161	441	2,070	443	829	269	73	530 R	353
27	626	731	310	183	497	2,250	461	745	286	78	510 R	379
28	574	680	300	253	585	2,780	514	656	272	193	485 R	404
29	533	623	291	292	619	2,940	531	583	244	232	470 R	401
30	486	587	283	315	—	2,690	510	521	234	239	460 R	387
31	457	—	280	326	—	2,420	—	476	—	244	425 R	—
MOYENNE	555	613	423	219 E	376	1,180	1,040	710	257	281	813	211 E
MAXIMUM	1,000	1,100	605	326	619	2,940	2,720	1,260	458	455	1,510	404
MINIMUM	371	376	280	161	310	439	443	454	175	71	420	40 E

SOMMAIRE

	POUR L'ANNÉE 1975-1976	POUR LES 19 ANNÉES DOCUMENTÉES
MODULE OBSERVÉ	557 pi³/s (15.8 m³/s)	380 pi³/s (10.8 m³/s)
MAXIMUM OBSERVÉ	2,940 pi³/s (83.3 m³/s) LE 29/03	3,380 pi³/s (95.7 m³/s) LE 17/04/69
MINIMUM OBSERVÉ	40 pi³/s (1.13 m³/s) LE 08/09	4 pi³/s (.11 m³/s) LE 04/08/71

NOTES

LA RELATION NIVEAU-DÉBIT EST EXTRAPOLÉE AU-DELÀ DE 3,400 pi³/s (96.3 m³/s) ET EN DEÇÀ DE 7 pi³/s (.20 m³/s)

PRÉCISION DES DÉBITS — BONNE

SAINT-FRANCOIS A 0.4 MI. EN AVAL DU BARRAGE ALLARD

STATION NUMÉRO : 030225

ÉQUIPEMENT: LIMNIGRAPHE

BASSIN VERSANT 465 mi² (1,200 km²)

EN OPÉRATION DEPUIS 1918

DÉBITS INFLUENCÉS

DÉBITS JOURNALIERS EN PIEDS CUBES PAR SECONDE — 1975-1976

	OCTOBRE	NOVEMBRE	DÉCEMBRE	JANVIER	FÉVRIER	MARS	AVRIL	MAI	JUIN	JUILLET	AOÛT	SEPTEMBRE
1	555	311	1,050	976	1,030	1,960	2,000	2,040	638 R	817 R	378 R	752 R
2	560	310	1,140	974	1,040	1,960	41	1,700	638 R	817 R	378 R	852 R
3	577	310	1,210	969	1,040	1,940	581	1,550	448 R	817 R	1,180 R	858 R
4	549	310	1,210	968	1,040	1,930	2,460	1,550	428 R	817 R	1,360 R	858 R
5	550	310	1,210	967	1,040	1,920	3,060	1,920	428 R	817 R	960 R	858 R
6	550	310	1,210	962	1,040	1,910	3,520	2,130	428 R	817 R	948 R	858 R
7	550	309	1,200	957	1,050	1,900	3,670	2,130	418 R	811 R	948 R	852 R
8	551 J	310	1,200	956	1,040	1,900	3,660	2,140	614 R	811 R	948 R	625 R
9	553	312	1,090	1,130	1,410	2,060	3,000	2,140	687 R	655 R	1,010 R	621 J
10	548	490	1,040	1,400	1,630	2,170	2,520	2,420	678 R	586 R	1,190 R	561
11	550	689	1,030	1,390	1,620	2,190	2,530	2,660	740 R	586 R	2,600 R	538
12	549	679	1,010	1,290	1,610	2,180	2,110	2,710	786 R	586 R	4,920 R	538
13	552	816	1,010	1,260	1,610	2,150	1,600	2,730	786 R	364 R	5,170 R	538
14	553	1,210	1,010	1,330	1,600	2,140	1,290	2,730	800 R	370 R	5,000 R	538
15	525	1,620	1,020	1,370	1,590	2,120	1,170	2,730	842 R	370 R	5,000 R	537
16	499	1,820	1,020	1,390	1,580	2,110	1,180	2,720	842 R	370 R	5,000 R	534
17	498	1,850	1,010	1,390	1,600	2,090	1,200	2,710	842 R	370 R	5,210 R	535
18	498	1,840	1,010	1,390	1,600	2,060	1,220	2,520	832 R	370 R	4,940 R	537
19	498	1,830	1,020	1,380	1,580	2,080	1,510	2,340	832 R	762 R	4,910 R	543
20	506	1,600	1,010	1,370	1,730	2,050	3,060	2,340	832 R	852 R	3,750 R	544
21	506	1,320	1,010	1,410	1,800	2,040	4,560	2,340	822 R	852 R	2,540 R	844
22	1,000	1,280	1,000	1,430	1,800	2,050	4,530	2,340	822 R	852 R	2,540 R	991
23	1,500	1,290	1,000	1,420	1,790	2,070	4,500	2,340	822 R	842 R	1,530 R	1,030
24	1,410	1,280	1,000	1,410	1,940	2,100	4,460	2,340	822 R	842 R	1,020 R	771
25	1,270	1,270	997	1,400	2,010	2,120	4,410	2,670	817 R	842 R	1,010 R	568
26	1,230	1,190	990	1,390	2,000	2,170	2,900	2,850	817 R	842 R	1,010 R	570
27	1,030	1,090	992	1,390	1,990	2,220	2,040	2,510	817 R	842 R	1,000 R	583
28	640	1,060	991	1,260	1,980	477	2,050	1,850 R	817 R	525 R	1,000 R	508
29	472	1,050	987	1,050	1,960	13	2,050	1,500 R	817 R	265 R	1,000 R	778
30	392	1,050	981	1,030	——	948	2,050	1,520 R	817 R	300 R	1,040 R	785
31	311	——	978	1,030	——	2,610	——	610 R	——	378 R	725 R	——
MOYENNE	662	971	1,050	1,230	1,540	1,920	2,500	2,220	724	650	2,270	684
MAXIMUM	1,500	1,850	1,210	1,430	2,010	2,610	4,560	2,850	842	852	5,210	1,030
MINIMUM	311	309	978	956	1,030	13	41	660	418	265	378	508
NATURELLE	846	1,060	629	445	862	2,540	3,780	2,170	335	994	2,130	865

SOMMAIRE

	POUR L'ANNÉE 1975-1976	POUR LES 58 ANNÉES DOCUMENTÉES
MODULE OBSERVÉ	1,370 pi³/s (38.8 m³/s)	894 pi³/s (25.3 m³/s)
MOD. NAT. RECONS	1,390 pi³/s (39.4 m³/s)	
MAXIMUM OBSERVÉ	5,210 pi³/s (148 m³/s) LE 17/08	10,100 pi³/s (286 m³/s) LE 01/05/74
MINIMUM OBSERVÉ	13 pi³/s (.37 m³/s) LE 29/03	0 pi³/s (.00 m³/s)

NOTES

LA RELATION NIVEAU-DÉBIT EST EXTRAPOLÉE AU-DELÀ DE 5,600 pi³/s (159 m³/s) ET EN DEÇÀ DE 12 pi³/s (.34 m³/s).

PRÉCISION DES DÉBITS — BONNE

EATON A 0.4 MI. DE LA SAINT-FRANCOIS (NO 3)

STATION NUMÉRO : 030234

ÉQUIPEMENT-LIMNIGRAPHE | BASSIN VERSANT 248 mi² (642 km²) | EN OPÉRATION DEPUIS 1953 ‡

DÉBITS JOURNALIERS EN PIEDS CUBES PAR SECONDE — 1975-1976

	OCTOBRE	NOVEMBRE	DÉCEMBRE	JANVIER	FÉVRIER	MARS	AVRIL	MAI	JUIN	JUILLET	AOÛT	SEPTEMBRE
1	413	226	883	74 B	554	655	4,760	314	740	226	2,130	445
2	677	301	704	73 B	547	509	4,810	317	407	417	1,230	855
3	606	347	461	72 B	682	453	2,830	359	270	448	499	405
4	416	361	310	70 B	861	477	1,830	755	225	415	304	271
5	331	336	233	69 B	702	757	1,140	539	177	241	215	314
6	276	253	490	67 B	517	5,000 B	984	388	147	161	266	411
7	243	225	731	66 B	421	2,920	983	616	190	122	279	312
8	210	245	302	64 B	371	1,290	791	846	252	560	212	204 J
9	185	495	270	62 B	335	733	622	577	254	649	193	175
10	169	367	346	61 B	301	564	576	412	192	304	4,090	151
11	173	683	512	60 B	270	454	644	316	141	185	3,280	573
12	715	460	248	59 B	288	375	424	1,360	194	400	960	408
13	618	688	151	58 B	266	358	413	1,660 J	155	583	1,620	284
14	438	2,250	323	57 J	261	436	446	713	120	890	2,340	200
15	377	1,380	1,010	57 B	246	399	607	1,380	103	503	2,290	158
16	768	734	844	58 B	316	322	1,340	689	91	307	4,260	137
17	633	611	319	60 B	465	271	1,820	476	125	213	1,400	137
18	1,990	649	263	62 B	455	278	1,680	1,460	111	187	719	139
19	1,260	592	200	63 B	426	270	1,400	3,320	85	284	463	762
20	3,780	480	150 B	63 B	599	292	1,030	1,580	88	195	342	574
21	2,370	699	133 B	61 B	566	5,840	681	903	122	171	273	432
22	1,060	1,770	123 B	59 B	646	9,940	544	687	123	156	228	332
23	657	764	115 B	56 B	1,850	3,440	556	919	212	111	239	308
24	502	462	107 B	54 B	1,460	2,290	536	1,400	139	1,050	202	265
25	407	392	98 B	54 B	867	3,250	402	759	271	741	160	219
26	410	310	89 B	53 B	624	4,200	406	510	751	351	141	189
27	355	262	83 B	800 B	716	8,600	628	410	828	511	558	1,420
28	304	284	79 B	1,590	1,120	5,970	670	330	415	1,080	595	789
29	276	256	77 B	974	842	2,990	482	268	250	387	914	480
30	284	264	76 B	733	—	2,280	385	227	248	541	562	344
31	251	—	75 B	541	—	2,620	—	202	—	443	376	—
MOYENNE	682	572	316	202	606	2,200	1,150	797	248	414	1,010	390
MAXIMUM	3,780	2,250	1,010	1,590	1,850	9,940	4,810	3,320	828	1,080	4,260	1,420
MINIMUM	169	225	75	53	246	270	385	202	85	111	141	137

SOMMAIRE

	POUR L'ANNÉE 1975-1976	POUR LES 44 ANNÉES DOCUMENTÉES
MODULE OBSERVÉ	717 pi³/s (20.3 m³/s)	467 pi³/s (13.2 m³/s)
MAXIMUM OBSERVÉ	9,940 pi³/s (281 m³/s) LE 22/03	25,500 pi³/s (722 m³/s) LE 16/06/49
MAX. INST. OBSERVÉ	14,500 pi³/s (411 m³/s) LE 22/03 A 04H.00	31,200 pi³/s (883 m³/s) LE 15/06/42
MINIMUM OBSERVÉ	53 pi³/s (1.50 m³/s) LE 26/01	11 pi³/s (.31 m³/s) LE 17/09/42

NOTES

LA RELATION NIVEAU-DÉBIT EST EXTRAPOLÉE AU-DELÀ DE 6,500 pi³/s (184 m³/s) ET EN DEÇÀ DE 44 pi³/s (1.25 m³/s)

PRÉCISION DES DÉBITS - PÉRIODES SANS EFFET DE LA GLACE, BONNE; AVEC EFFET DE GLACE, ACCEPTABLE

‡ - VOIR NOTES RELATIVES AUX STATIONS

EATON A 0.7 MI. EN AMONT DE LA CLIFTON

STATION NUMÉRO : 030238

ÉQUIPEMENT-LIMNIGRAPHE | BASSIN VERSANT 33.2 mi² (86.0 km²) | EN OPÉRATION DEPUIS 1965

DÉBITS JOURNALIERS EN PIEDS CUBES PAR SECONDE — 1975-1976

	OCTOBRE	NOVEMBRE	DÉCEMBRE	JANVIER	FÉVRIER	MARS	AVRIL	MAI	JUIN	JUILLET	AOÛT	SEPTEMBRE
1	58.5	32.3	169	8.5 B	57.0 B	88.0 B	883	38.3	104	29.0 C	395	83.7
2	130	40.6	91.9	8.4 B	55.0 B	73.0 B	636	42.2	46.0	42.0 C	151	119
3	79.4	39.3	61.3	8.7 B	95.0 B	62.0 B	364	53.1	35.0	43.5 C	62.5	51.1
4	63.1	53.9	46.2	8.8 B	87.0 B	54.0 B	235	120	32.0	38.0 C	38.5	35.7
5	49.6	45.3	54.7	8.8 B	62.0 B	200 B	165	76.4	24.7	20.2 J	27.4	37.5
6	43.2	34.7	144	8.8 B	53.0 B	560 B	154	58.5	20.1	13.9	41.8	51.5
7	36.4	31.3	104	8.7 B	48.5 B	222 B	142	94.6	38.6	10.3	31.7	37.0
8	32.6	34.8	58.5	8.6 B	41.0 B	107 B	113	92.5	27.8	68.5	26.0	26.4
9	28.6	60.2	61.0	8.4 B	36.5 B	85.5 B	91.2	69.4	35.8	53.3	37.6	21.8 J
10	26.0	42.3	87.8	8.1 B	33.5 B	75.0 B	86.9	51.3	20.9	22.4	818	18.8
11	26.2	93.1	90.9	7.7 B	31.2 B	67.5 J	87.3	41.5	19.4	14.7	340	131
12	133	55.8	70.6	7.4 B	29.5 B	95.3	59.5	369	27.1	79.9	109	60.5
13	79.3	100	111	7.3 B	28.2 B	92.7	66.3	187 J	16.4	108	326	39.4
14	61.1	374	128	7.4 B	27.3 B	112	64.3	110	14.4	130	266	27.7
15	60.3	174	178	7.5 J	26.8 B	76.6	80.8	214	13.2	65.3	530	21.7
16	136	105	114	7.8 B	38.5 B	102	158	94.7	11.2	35.5	563	19.2
17	82.5	95.0	53.7	8.0 B	46.8 B	111	176	70.1	15.6	25.5	184	18.7
18	379	106	16.8 B	8.2 B	38.8 B	143	152	222	11.4	22.5	97.6	21.5
19	163	88.2	15.6 B	8.4 B	40.0 B	116	118	412	10.1	27.2	63.5	118
20	714	69.6	14.7 B	8.3 B	74.7 B	162	86.6	215	9.1	16.7	47.0	59.0
21	294	154	13.7 B	8.0 B	66.0 B	1,150	62.3	136	11.7	17.0	36.3	48.4
22	146	247	12.8 B	7.8 B	145 B	827	52.9	123	20.0 C	12.3	29.4	38.6
23	98.0	99.4	12.0 B	7.4 B	277 B	379	54.7	184	26.0 C	9.4	30.5	35.8
24	76.2	69.6	11.0 B	7.1 B	265 B	293	49.3	224	19.0 C	182	22.9	30.5
25	63.4	56.0	9.6 B	6.9 B	156 B	504	40.4	116	35.0 C	62.1	18.8	25.4
26	60.2	46.3	9.2 B	7.3 B	93.0 B	584	50.1	83.1	100 C	32.7	16.3	23.5
27	51.7	42.4	9.3 B	263 B	156 B	828	82.4	64.5	95.0 C	101	90.4	223
28	41.8	40.3	9.4 B	188 B	163 B	874	82.7	53.4	52.5 C	115	80.2	92.2
29	40.2	37.1	9.1 B	105 B	115 B	354	58.7	42.0	31.0 C	40.0	234	60.1
30	42.8	45.7	8.8 B	76.0 B	—	325	46.4	35.2	31.0 C	114	88.8	44.3
31	34.9	—	8.7 B	69.0 B	—	414	—	41.2	—	56.7	54.7	—
MOYENNE	108	83.8	57.6	29.3	82.3	295	150	121	31.8 E	51.9	157	54.0
MAXIMUM	714	374	178	263	277	1,150	883	412	104	182	818	223
MINIMUM	26.0	31.3	8.7	6.9	26.8	54.0	40.4	35.2	9.1	9.4	16.3	18.7

SOMMAIRE

	POUR L'ANNÉE 1975-1976	POUR LES 10 ANNÉES DOCUMENTÉES
MODULE OBSERVÉ	102 pi³/s (2.89 m³/s)	72.0 pi³/s (2.04 m³/s)
MAXIMUM OBSERVÉ	1,150 pi³/s (32.6 m³/s) LE 21/03	1,380 pi³/s (39.1 m³/s) LE 04/04/74
MAX. INST. OBSERVÉ	1,820 pi³/s (51.5 m³/s) LE 10/08 A 19H.00	2,090 pi³/s (59.2 m³/s) LE 04/04/74 A 16H.00
MINIMUM OBSERVÉ	6.9 pi³/s (.195 m³/s) LE 25/01	2.6 pi³/s (.074 m³/s) LE 21/08/75

NOTES

LA RELATION NIVEAU-DÉBIT EST EXTRAPOLÉE AU-DELÀ DE 1,000 pi³/s (28.3 m³/s) ET EN DEÇÀ DE 5 pi³/s (.14 m³/s)

PRÉCISION DES DÉBITS - PÉRIODES SANS EFFET DE LA GLACE, BONNE; AVEC EFFET DE GLACE, ACCEPTABLE

EATON EN AVAL DU PONT-ROUTE 210 A SAWYERVILLE

STATION NUMÉRO : 030242

ÉQUIPEMENT-LIMNIGRAPHE | BASSIN VERSANT 76.0 mi² (197 km²) | EN OPÉRATION DEPUIS 1966

DÉBITS JOURNALIERS EN PIEDS CUBES PAR SECONDE — 1975-1976

	OCTOBRE	NOVEMBRE	DÉCEMBRE	JANVIER	FÉVRIER	MARS	AVRIL	MAI	JUIN	JUILLET	AOÛT	SEPTEMBRE
1	110	46	245	20	145	190	1,700	46	185	28	912	149
2	188	56	178	19	127	164	1,210	47	65	73	297	232
3	145	60	124	20	202	148	570	60	40	140	116	88
4	106	87	79	21	185	125	356	189	34	77	68	60
5	82	76	66	20	141	432	229	113	24	36 J	47	64
6	71	56	162	21	122	1,270	218	69	17	22	72	80
7	60	52	176	20	115	505	206	140	42	14	55	60
8	52	53	75	20	104	236	168	157	34	112	43	42
9	45	95	75	20	91	180 B	128	111	49	101	65	33 J
10	39	65	103	19	79	150 B	117	69	26	36	2,690	26
11	39	144	133	17	78	129	130	50	16	20	751	267
12	180	96	56	17	73	100	62	485	27	126	208	96
13	130	153	40	16	67	95	71	261	17	162	696	60
14	104	653	84	17	66	134	77	140	12	235	513	41
15	94	359	191	16 J	65	113	119	395	10	109	1,530	31
16	192	216	158	13	81	80 J	242	144	8	55	1,300	27
17	136	195	58	14	108	70 B	283	89	12	36	329	33
18	632	222	62	15	97	68 B	244	684	9	32	170	28
19	294	182	55	15	94	79	194	1,010	7	36	104	120
20	1,350	147	47	15	166	108	144	392	7	21	75	99
21	557	246	32	14	129	2,220	97	238	7	19	59	70
22	272	464	30	13	190	1,710	71	195	18	15	46	55
23	175	202	29	12	550	516	70	278	22	10	43	49
24	137	125	24	12	553	443	68	362	12	379	33	42
25	114	108	22	12	338	871	50	178	85	118	26	32
26	108	86	21	13	231	1,080	64	112	132	55	23	162
27	89	69	22	523	342	1,620	140	83	156	327	182	338
28	69	77	22	435	370	1,880	144	63	57	300	168	201
29	56	67	21	266	265	595	87	48	33	87	503	111
30	61	75	20	188	—	525	60	38	34	246	160	71
31	51	—	20	170	—	677	—	38	—	112	95	—
MOYENNE	185	151	78	65	178	533	244	203	40	101	367	92
MAXIMUM	1,350	653	245	523	553	2,220	1,700	1,010	185	379	2,690	338
MINIMUM	39	46	20	12	65	68	50	38	7	10	23	26

SOMMAIRE

	POUR L'ANNÉE 1975-1976	POUR LES 9 ANNÉES DOCUMENTÉES
MODULE OBSERVÉ	187 pi³/s (5.30 m³/s)	149 pi³/s (4.22 m³/s)
MAXIMUM OBSERVÉ	2,690 pi³/s (76.2 m³/s) LE 10/08	3,490 pi³/s (98.8 m³/s) LE 04/04/74
MAX. INST. OBSERVÉ	7,220 pi³/s (204 m³/s) LE 10/08 A 18H 45	7,220 pi³/s (204 m³/s) LE 10/08/76 A 18H 45
MINIMUM OBSERVÉ	7 pi³/s (.20 m³/s) LE 19/06	3 pi³/s (.08 m³/s) LE 10/08/75

NOTES

LA RELATION NIVEAU-DÉBIT EST EXTRAPOLÉE AU-DELA DE 3,800 pi³/s (108 m³/s) ET EN DEÇA DE 9 pi³/s (.25 m³/s)

PRÉCISION DES DÉBITS : PÉRIODES SANS EFFET DE LA GLACE. BONNE; AVEC EFFET DE GLACE. ACCEPTABLE

ASCOT A 0.3 MI. EN AMONT DU RUISSEAU HASELTINE

STATION NUMÉRO : 030246

ÉQUIPEMENT-LIMNIGRAPHE

BASSIN VERSANT 82.7 mi² (214 km²)

EN OPÉRATION DEPUIS 1968

DÉBITS JOURNALIERS EN PIEDS CUBES PAR SECONDE — 1975-1976

	OCTOBRE	NOVEMBRE	DÉCEMBRE	JANVIER	FÉVRIER	MARS	AVRIL	MAI	JUIN	JUILLET	AOÛT	SEPTEMBRE
1	129	54	—	—	—	—	1,510	110	311	104	1,450	100
2	204	56	—	—	—	—	1,510	112	155	228	450	165
3	159	62	—	—	—	—	835	141	106	412	197 J	89
4	108	96	—	—	—	—	533	230	83	239	125	64
5	84	100	—	—	—	—	371	154	64	134	90	63
6	71	68	—	—	—	—	328	122	52	89	101	73
7	59	58	—	—	—	—	306	207	56	65	95	61
8	50	56	—	—	—	—	251	227	76	178	77	44
9	43	109	—	—	—	—	207	162	255	153	71	35
10	39	90	—	—	—	—	187	125	103	79	1,810	31
11	36	250	—	—	—	—	197	104	64	56	1,130	243
12	227	119	—	—	—	—	139	707	69	142	331	115
13	168	239	—	—	—	—	137	472	46	196	501	73
14	115	844	—	—	—	—	144	249	39	298	499	54
15	100	429	—	—	—	—	170	554	32	153	1,100	41
16	307	250	—	—	—	—	271	265	26	95	1,460	40
17	195	223	—	—	—	—	341	184	35	68	437	107
18	759	253	—	—	—	—	311	814	32	56	231	70
19	393	220	—	—	—	—	261	1,890	21	45	147	189
20	1,340	—	—	—	—	—	208	762	33	35	107	116
21	717	—	—	—	—	—	162	403	46	31	84	109
22	329	—	—	—	—	—	138	354	106	28	66	86
23	201	—	—	—	—	—	139	402	277	22	55	79
24	145	—	—	—	—	—	132	485	69	287	44	64
25	115	—	—	—	—	—	110	291	210	150	36	50
26	117	—	—	—	—	—	126	205	469	77	31	43
27	96	—	—	—	—	—	225	159	383	660	90	389
28	80	—	—	—	—	—	230	126	160	608	151	197
29	71	—	—	—	—	—	165	102	106	178	352	125
30	70	—	—	—	—	—	133	85	98	332	163	91
31	61	—	—	—	—	891	—	84	—	234	97	—
MOYENNE	213	—	—	—	—	—	326	332	119	175	373	100
MAXIMUM	1,340	—	—	—	—	—	1,510	1,890	469	660	1,810	389
MINIMUM	36	—	—	—	—	—	110	84	21	22	31	31

SOMMAIRE

POUR L'ANNÉE 1975-1976		POUR LES 2 ANNÉES DOCUMENTÉES
MAXIMUM OBSERVÉ	1,890 pi³/s (53.5 m³/s) LE 19/05	2,610 pi³/s (73.9 m³/s) LE 11/04/69
MAX. INST. OBSERVÉ	3,800 pi³/s (108 m³/s) LE 10/08 A 18H 45	3,800 pi³/s (108 m³/s) LE 10/08/76 A 18H 45
MINIMUM OBSERVÉ	21 pi³/s (.59 m³/s) LE 19/06	0 pi³/s (.00 m³/s) LE 20/08/75

NOTES

LA RELATION NIVEAU-DÉBIT EST EXTRAPOLÉE AU-DELÀ DE 2,700 pi³/s (76.5 m³/s) ET EN DEÇÀ DE 6 pi³/s (.17 m³/s)

PRÉCISION DES DÉBITS - BONNE

TOMIFOBIA A 0.2 MI. EN AVAL DU PONT-ROUTE 245 A BOYNTON

STATION NUMÉRO : 030260

ÉQUIPEMENT-LIMNIGRAPHE | BASSIN VERSANT 90.3 mi² (234 km²) | EN OPÉRATION DEPUIS 1972

DÉBITS JOURNALIERS EN PIEDS CUBES PAR SECONDE — 1975-1976

	OCTOBRE	NOVEMBRE	DÉCEMBRE	JANVIER	FÉVRIER	MARS	AVRIL	MAI	JUIN	JUILLET	AOÛT	SEPTEMBRE
1	155	85	—	—	—	—	1,420	141	132	65	662	—
2	186	93	—	—	—	—	2,310	189	103	170	401	—
3	169	98	—	—	—	—	1,080	188	85	158	172	—
4	129	131	—	—	—	—	647	349	95	103	—	—
5	103	146	—	—	—	—	457	200	75	69	—	—
6	93	97	—	—	—	—	389	145	65	56	—	—
7	81	88	—	—	—	—	369	213	93	68	—	—
8	73	87	—	—	—	—	294	272	100	112	—	—
9	68	146	—	—	—	—	234	179	178	98	—	—
10	62	127	—	—	—	—	209	133	103	58	—	—
11	63	311	—	—	—	—	212	114	79	47	—	—
12	141	164	—	—	—	—	156	660	168	83	—	—
13	132	283	—	—	—	—	151	481	101	69	—	—
14	108	671	—	—	—	—	162	243	74	109	—	51
15	100	401	—	—	—	—	178	286	60	90	—	46
16	258	267	—	—	—	—	299	184	52	62	—	44
17	179	249	—	—	—	—	423	146	80	51	—	45
18	519	306	—	—	—	—	452	281	64	44	—	45
19	354	336	—	—	—	—	405	1,200	49	38	—	69
20	867	—	—	—	—	—	324	660	155	36	—	68
21	559	—	—	—	—	—	237	393	202	34	—	60
22	299	—	—	—	—	—	196	338	87 J	32	—	53
23	209	—	—	—	—	—	195	292	71	27	—	60
24	165	—	—	—	—	—	185	273	57	80	—	54
25	144	—	—	—	—	—	137	237	71	134	—	42
26	151	—	—	—	—	—	137	184	202	62	—	38
27	125	—	—	—	—	—	256	155	109	80	—	316
28	111	—	—	—	—	—	338	128	86	130	—	172
29	105	—	—	—	—	—	254	109	61	69	—	92
30	97	—	—	—	—	—	180	98	61	82	—	69
31	91	—	—	—	—	758	—	93	—	71	—	—
MOYENNE	190	—	—	—	—	—	410	276	97	76	—	—
MAXIMUM	867	—	—	—	—	—	2,310	1,200	202	170	—	—
MINIMUM	62	—	—	—	—	—	137	93	49	27	—	—

SOMMAIRE

	POUR L'ANNÉE 1975-1976	POUR LES ANNÉES DOCUMENTÉES
MAXIMUM OBSERVÉ	2,310 pi³/s (65.4 m³/s) LE 02/04	5,950 pi³/s (168 m³/s) LE 05/04/74
MAX. INST. OBSERVÉ	3,110 pi³/s (88.1 m³/s) LE 02/04 A 03H.00	
MINIMUM OBSERVÉ	27 pi³/s (.76 m³/s) LE 23/07	9 pi³/s (.25 m³/s) LE 20/08/75

NOTES

LA RELATION NIVEAU-DÉBIT EST EXTRAPOLÉE AU-DELÀ DE 400 pi³/s (11.3 m³/s) ET EN DEÇÀ DE 13 pi³/s (.37 m³/s)

PRÉCISION DES DÉBITS - BONNE

SAINT-GERMAIN AU PONT-ROUTE 122 A DRUMMONDVILLE

STATION NUMÉRO : 030262

ÉQUIPEMENT-LIMNIGRAPHE

BASSIN VERSANT 108 mi² (280 km²)

EN OPÉRATION DEPUIS 1972

DÉBITS JOURNALIERS EN PIEDS CUBES PAR SECONDE — 1975-1976

	OCTOBRE	NOVEMBRE	DÉCEMBRE	JANVIER	FÉVRIER	MARS	AVRIL	MAI	JUIN	JUILLET	AOÛT	SEPTEMBRE
1	53	64	—	—	—	—	3,340	102	37	246	233	129
2	82	107	—	—	—	—	3,220	300	32	781	126	494
3	71	101	—	—	—	—	2,510	218	28	380	69	159
4	54	107	—	—	—	—	1,240	169	25	195	50	88
5	46	100	—	—	—	—	633	111	24	105	40	77
6	43	77	—	—	—	—	551	164	20	71	68	116
7	39	71	—	—	—	—	462	705	20	55	72	89
8	37	113	—	—	—	—	333	847	28	188	56	61
9	35	256	—	—	—	—	245	334	62	420	65	44
10	34	201	—	—	—	—	232	188	38	167	144	38
11	35	352	—	—	—	—	231	136	37	101	201	59
12	43	185	—	—	—	—	151	675	41	2,430	88	77
13	45	440	—	—	—	—	141	589	32	2,580	109	62
14	43	538	—	—	—	—	146	239	23	1,570	189	45
15	45	425	—	—	—	—	155	252	23	481	173	34
16	72	354	—	—	—	—	204	157	450	228	713	28 J
17	76	352	—	—	—	—	210	115	763	155	271	26
18	131	398	—	—	—	—	182	112	196	118	116	30
19	145	357	—	—	—	—	155	435	90	221	76	106
20	577	259	—	—	—	—	124	658	62	115	58	100
21	555	—	—	—	—	—	99	294	63	91	48	194
22	279	—	—	—	—	—	97	282	54 J	70	40	126
23	169	—	—	—	—	—	161	340	44	53	37	95
24	130	—	—	—	—	—	175	345	37	110	39	109
25	110	—	—	—	—	—	112	190	42	99	29	81
26	99	—	—	—	—	—	121	123	457	66	24	106
27	85	—	—	—	—	—	472	87	557	421	24	672
28	75	—	—	—	—	—	380	67	224	245	22	372
29	72	—	—	—	—	—	192	54	110	87 J	38	177
30	66	—	—	—	—	—	134	45	87	82	27	118
31	58	—	—	—	—	—	—	41	—	75	23	—
MOYENNE	110	—	—	—	—	—	547	270	124	387	105	130
MAXIMUM	577	—	—	—	—	—	3,340	847	763	2,580	713	672
MINIMUM	34	—	—	—	—	—	97	41	20	53	22	26

SOMMAIRE

POUR L'ANNÉE 1975-1976

MAXIMUM OBSERVÉ	3,340 pi³/s (94.6 m³/s) LE 01/04	3,340 pi³/s (94.6 m³/s) LE 01/04/76
MAX. INST. OBSERVÉ	3,370 pi³/s (95.4 m³/s) LE 01/04 A 20H.45	3,370 pi³/s (95.4 m³/s) LE 01/04/76 A 20H.45
MINIMUM OBSERVÉ	20 pi³/s (.57 m³/s) LE 06/06	2 pi³/s (.06 m³/s) LE 16/07/75

POUR LES ANNÉES DOCUMENTÉES

NOTES

LA RELATION NIVEAU-DÉBIT EST EXTRAPOLÉE AU-DELÀ DE 900 pi³/s (25.5 m³/s) ET EN DEÇÀ DE 4.2 pi³/s (.119 m³/s)

PRÉCISION DES DÉBITS - BONNE

LA CLEF A 1.6 MI. DE LA SAINT-FRANCOIS

STATION NUMÉRO : 030263

ÉQUIPEMENT-LIMNIGRAPHE

BASSIN VERSANT 48.4 mi² (125 km²)

EN OPÉRATION DEPUIS 1973

DÉBITS JOURNALIERS EN PIEDS CUBES PAR SECONDE — 1975-1976

	OCTOBRE	NOVEMBRE	DÉCEMBRE	JANVIER	FÉVRIER	MARS	AVRIL	MAI	JUIN	JUILLET	AOÛT	SEPTEMBRE
1	20.3 J	21.9	—	—	—	—	888	—	—	58.7	426	143
2	50.9	36.5	—	—	—	—	—	—	—	185	150	112
3	38.1	40.7	—	—	—	—	—	—	—	266	70.5	54.4
4	24.1	40.4	—	—	—	—	—	—	—	168	49.5	36.6
5	17.0	31.7	—	—	—	—	—	—	—	82.3	110	24.6
6	13.9	22.6	—	—	—	—	—	—	—	51.0	59.1	21.9
7	11.6	21.5	—	—	—	—	—	—	—	30.0	42.2	19.8
8	9.3	28.7	—	—	—	—	—	—	—	165	25.6	16.1
9	7.7	74.3	—	—	—	—	—	—	—	140	16.8	15.2
10	7.5	52.6	—	—	—	—	—	—	—	71.8	91.5	23.5
11	7.1	144	—	—	—	—	—	—	—	51.9	551	140
12	71.1	73.4	—	—	—	—	—	746	—	83.8	257	51.4
13	52.0	176	—	—	—	—	—	366	—	93.4	333	35.3
14	40.8	342	—	—	—	—	103	155	—	134	369	21.8
15	36.5	217	—	—	—	—	115	126	—	76.4	371	16.2
16	125	142	—	—	—	—	202	72.3	—	49.0	403	12.7
17	80.3	136	—	—	—	—	230	—	—	31.1	151	11.8
18	276	199	—	—	—	—	194	—	—	21.3	79.8	140
19	149	157	—	—	—	—	144	—	—	18.0	52.4	307
20	491	—	—	—	—	—	108	—	—	14.6	38.7	129
21	329	—	—	—	—	—	81.4	—	—	11.9	29.3	152
22	160	—	—	—	—	—	70.8	—	17.3 J	9.0	23.7	83.3
23	92.4	—	—	—	—	—	94.7	—	11.5	7.8	36.2	99.3
24	72.4	—	—	—	—	—	93.3	—	10.8	13.4	22.6	62.5
25	59.9	—	—	—	—	—	68.0	—	9.1	13.9	17.1	42.8
26	69.5	—	—	—	—	—	76.8	—	122	9.6	14.2	70.4
27	47.3	—	—	—	—	—	148	—	114	144	163	598
28	40.6	—	—	—	—	—	133	—	73.2	102	62.8	210
29	35.8	—	—	—	—	—	91.0	—	40.6	45.1	39.2	108
30	29.2	—	—	—	—	—	—	—	30.0	75.1	23.2	66.4
31	22.9	—	—	—	—	—	—	—	—	56.3	18.0	—
MOYENNE	80.3	—	—	—	—	—	—	—	—	73.5	159	94.2
MAXIMUM	491	—	—	—	—	—	—	—	—	266	915	598
MINIMUM	7.1	—	—	—	—	—	—	—	—	7.8	14.2	11.8

SOMMAIRE

	POUR L'ANNÉE 1975-1976	POUR LES ANNÉES DOCUMENTÉES
MAXIMUM OBSERVÉ	915 pi³/s (25.9 m³/s) LE 10/08	1,370 pi³/s (38.8 m³/s) LE 19/04/75
MAX. INST. OBSERVÉ	2,100 pi³/s (59.5 m³/s) LE 10/08 A 09H 00	2,100 pi³/s (59.5 m³/s) LE 10/08/76 A 09H 00
MINIMUM OBSERVÉ	7.1 pi³/s (.201 m³/s) LE 11/10	1.8 pi³/s (.051 m³/s) LE 17/07/74

NOTES

LA RELATION NIVEAU-DÉBIT EST EXTRAPOLÉE AU-DELÀ DE 350 pi³/s (9.91 m³/s) ET EN DEÇÀ DE 3.8 pi³/s (.108 m³/s)

PRÉCISION DES DÉBITS : BONNE

STOKE AU PONT-ROUTE 216 A STOKE

STATION NUMÉRO : 030273

ÉQUIPEMENT-LIMNIGRAPHE | BASSIN VERSANT 26.9 mi² (69.7 km²) | EN OPÉRATION DEPUIS 1972

DÉBITS JOURNALIERS EN PIEDS CUBES PAR SECONDE — 1975-1976

	OCTOBRE	NOVEMBRE	DÉCEMBRE	JANVIER	FÉVRIER	MARS	AVRIL	MAI	JUIN	JUILLET	AOÛT	SEPTEMBRE
1	22.1	17.6	—	—	—	—	825	—	14.1	57.5	96.8	77.0
2	59.6	28.6	—	—	—	—	686	—	11.5	185	64.3	110
3	44.3	29.3	—	—	—	—	284	—	9.6	64.6	26.2 J	36.6
4	28.5	27.1	—	—	—	—	163	—	8.6	38.2	13.7	19.7
5	20.9	23.1	—	—	—	—	102	—	7.7	20.9	8.7	50.6
6	16.9	18.6	—	—	—	—	91.3	—	5.2	12.6	40.0	53.7
7	14.9	16.9	—	—	—	—	96.6	—	6.2	8.1	34.4	31.2
8	12.5	27.3	—	—	—	—	85.6	—	5.9	51.7	15.4	18.5
9	11.0	71.8	—	—	—	—	—	—	5.7	57.0	11.6	12.7
10	10.1	47.6	—	—	—	—	—	—	3.3	19.9	564	9.9
11	9.6	91.5	—	—	—	—	—	—	2.8	11.7	377	81.8
12	28.8	50.5	—	—	—	—	—	287	3.1	31.1	100	52.1
13	30.0	66.4	—	—	—	—	—	162	2.6	38.1	174	29.1
14	24.8	195	—	—	—	—	—	77.8	2.2	63.7	337	16.6 J
15	24.2	130	—	—	—	—	—	102	2.1	36.0	260	10.9
16	54.6	72.8	—	—	—	—	—	63.2	2.5	18.5	357	8.7
17	50.2	63.4	—	—	—	—	—	66.0	5.4	11.7	119	7.4
18	173	86.3	—	—	—	—	—	258	4.0	8.4	55.1	20.1
19	128	88.3	—	—	—	—	—	524	2.6	10.8	31.7	232
20	290	—	—	—	—	—	—	242	6.4	8.0	20.2	85.3
21	228	—	—	—	—	—	—	122	10.4	37.5	14.0	83.3
22	102	—	—	—	—	—	—	91.9	7.2	18.6	10.4	53.4
23	,57.3	—	—	—	—	—	—	105	7.0 J	8.3	9.6	58.6
24	41.4	—	—	—	—	—	—	116	5.3	29.9	7.7	47.0
25	34.0	—	—	—	—	—	—	72.7	6.6	29.2	5.9	33.2
26	55.2	—	—	—	—	—	—	54.0	101	13.9	4.6	28.6
27	40.6	—	—	—	—	—	—	44.2	99.2	24.4	16.6	29.1
28	31.4	—	—	—	—	—	—	33.2	38.3	38.9	13.5	123
29	26.8	—	—	—	—	—	—	24.0	19.0	17.8	9.0	62.0
30	23.1	—	—	—	—	—	—	18.9	14.6	46.3	7.4	42.0
31	19.0	—	—	—	—	355	—	15.2	—	35.2	6.1	—
MOYENNE	55.3	—	—	—	—	—	—	—	14.0	34.0	90.7	59.5
MAXIMUM	290	—	—	—	—	—	—	—	101	185	564	291
MINIMUM	9.6	—	—	—	—	—	—	—	2.1	8.0	4.6	7.4

SOMMAIRE

	POUR L'ANNÉE 1975-1976	POUR LES ANNÉES DOCUMENTÉES
MAXIMUM OBSERVÉ	825 pi³/s (23.4 m³/s) LE 01/04	1,030 pi³/s (29.2 m³/s) LE 20/04/75
MAX. INST. OBSERVÉ	1,580 pi³/s (44.7 m³/s) LE 10/08 A 17H.00	1,580 pi³/s (44.7 m³/s) LE 10/08/76 A 17H.00
MINIMUM OBSERVÉ	2.1 pi³/s (.059 m³/s) LE 15/06	4 pi³/s (.011 m³/s) LE 25/07/73

NOTES

LA RELATION NIVEAU-DÉBIT EST EXTRAPOLÉE AU DELÀ DE 450 pi³/s (12.7 m³/s) ET EN DEÇÀ DE 7.4 pi³/s (.210 m³/s)

PRÉCISION DES DÉBITS - BONNE

AU CANARD AU PONT-ROUTE 112 PRES DE WEEDON

STATION NUMÉRO : 030274

ÉQUIPEMENT-LIMNIGRAPHE

BASSIN VERSANT 39.6 mi² (103 km²)

EN OPÉRATION DEPUIS 1973

DÉBITS JOURNALIERS EN PIEDS CUBES PAR SECONDE — 1975-1976

	OCTOBRE	NOVEMBRE	DÉCEMBRE	JANVIER	FÉVRIER	MARS	AVRIL	MAI	JUIN	JUILLET	AOÛT	SEPTEMBRE
1	21.8	31.4	—	—	—	—	—	89.7	—	62.6	166	115
2	35.1	74.7	—	—	—	—	—	237	—	355	121	245
3	40.1	84.9	—	—	—	—	—	191	—	174	58.8	97.9
4	27.1	107	—	—	—	—	—	196	—	121	37.7	58.1
5	19.6	99.8	—	—	—	—	—	133	—	83.5	27.3	60.2
6	16.0	84.4	—	—	—	—	—	108	—	40.7	97.9	80.3
7	13.7	51.6	—	—	—	—	—	246	—	29.0	74.7	59.1
8	11.6	67.2	—	—	—	—	—	354	8.7 J	105	44.8	38.6
9	10.0	162	—	—	—	—	—	208	6.4	125	36.1	29.4
10	9.5	118	—	—	—	—	—	138	4.8	62.1	804	24.4
11	8.8	174	—	—	—	—	—	—	4.1	42.0	854	48.3
12	22.1	122	—	—	—	—	—	—	5.1	95.0	364	47.0
13	28.9	123	—	—	—	—	—	—	4.4	105	571	35.0
14	25.9	292	—	—	—	—	—	—	3.8	134	485	25.5
15	23.2	245	—	—	—	—	261	—	3.5	85.3	358	20.3
16	53.9	149	—	—	—	—	589	—	3.4	52.1	594	17.5
17	60.8	118	—	—	—	—	845	—	11.2	37.5	297	15.7
18	127	111	—	—	—	—	927	—	9.7	28.9	169	19.6
19	154	105	—	—	—	—	908	—	6.9	72.2	104	127
20	273	92.8	—	—	—	—	752	—	6.0	44.3 J	69.6	89.8
21	319	—	—	—	—	—	483	—	11.0	60.3	51.2	91.2
22	182	—	—	—	—	—	359	—	10.6	41.9	38.7	65.4
23	108	—	—	—	—	—	368	—	15.1	26.8	42.4	71.3
24	76.7	—	—	—	—	—	331	—	13.1	49.7	32.3	82.1
25	62.2	—	—	—	—	—	207	—	11.1	50.0	24.6	59.6
26	87.0	—	—	—	—	—	157	—	121	35.6	20.5	53.3
27	71.0	—	—	—	—	—	197	—	78.4	97.2	28.0	516
28	55.9	—	—	—	—	—	209	—	40.8	186	23.9	278
29	48.0	—	—	—	—	—	148	—	27.2	74.1	20.2	154
30	38.7	—	—	—	—	—	114	—	22.5	89.6	18.4	104
31	33.2	—	—	—	—	—	—	—	—	77.8	16.4	—
MOYENNE	66.6	—	—	—	—	—	—	—	—	84.6	182	91.0
MAXIMUM	319	—	—	—	—	—	—	—	—	355	854	516
MINIMUM	8.8	—	—	—	—	—	—	—	—	26.8	16.4	15.7

SOMMAIRE

	POUR L'ANNÉE 1975-1976	POUR LES ANNÉES DOCUMENTÉES
MAXIMUM OBSERVÉ	927 pi³/s (26.2 m³/s) LE 18/04	1,580 pi³/s (44.7 m³/s) LE 15/04/74
MAX. INST. OBSERVÉ	1,640 pi³/s (46.4 m³/s) LE 11/08 A 00H.15	1,780 pi³/s (50.4 m³/s) LE 15/04/74 A 13H.45
MINIMUM OBSERVÉ	3.4 pi³/s (.096 m³/s) LE 16/06	.2 pi³/s (.006 m³/s) LE 14/08/75

NOTES

LA RELATION NIVEAU-DÉBIT EST EXTRAPOLÉE AU-DELÀ DE 860 pi³/s (24.4 m³/s) ET EN DEÇÀ DE .5 pi³/s (.014 m³/s)

PRÉCISION DES DÉBITS - BONNE

AUX BLUETS AU PONT-ROUTE 108

STATION NUMÉRO : 030275

ÉQUIPEMENT-LIMNIGRAPHE | BASSIN VERSANT 79.0 mi² (205 km²) | EN OPÉRATION DEPUIS 1972

DÉBITS JOURNALIERS EN PIEDS CUBES PAR SECONDE — 1975-1976

	OCTOBRE	NOVEMBRE	DÉCEMBRE	JANVIER	FÉVRIER	MARS	AVRIL	MAI	JUIN	JUILLET	AOÛT	SEPTEMBRE
1	50	38	—	—	—	—	—	201	112	56	962	162
2	69	52	—	—	—	—	—	345	88	105	787	399
3	70	51	—	—	—	—	—	467	73	529	279	175
4	52	99	—	—	—	—	—	731	76	501	136	108
5	40	106	—	—	—	—	—	381	55	194	82	102
6	34	71	—	—	—	—	—	263	38	103	122	89
7	31	58	—	—	—	—	—	392	25	59	109	72
8	26	61	—	—	—	—	—	634	19 J	163	74	47
9	22	127	—	—	—	—	—	381	15	236	70	33
10	19	100	—	—	—	—	—	237	12	127	2,500	24
11	19	232	—	—	—	—	—	178	10	72	2,330	41
12	68	144	—	—	—	—	—	612	25	169	725	46
13	109	138	—	—	—	—	—	765	17	279	1,380	36
14	84	385	—	—	—	—	—	349	13	427	923	23
15	67	340	—	—	—	—	—	338	11	262	586	16
16	181	190	—	—	—	—	592	223	8	143	853	13
17	173	143	—	—	—	—	1,000	172	10	195	415	11
18	410	130	—	—	—	—	1,160	279	8	147	215	40
19	361	106	—	—	—	—	1,250	450	6	102	134	222
20	640	91	—	—	—	—	1,100	395	6	65 J	93	178
21	713	—	—	—	—	—	634	324	21	94	69	149
22	376	—	—	—	—	—	439	231	14	63	53	105
23	197	—	—	—	—	—	423	483	10	35	50	87
24	127	—	—	—	—	—	401	1,070	8	97	42	80
25	93	—	—	—	—	—	252	442	10	120	30	61
26	85	—	—	—	—	—	208	249	150	75	22	49
27	71	—	—	—	—	—	312	178	125	132	39	607
28	60	—	—	—	—	—	415	139	73	191	42	397
29	53	—	—	—	—	—	347	109	42	97	75	221
30	48	—	—	—	—	—	263	88	37	78	60	141
31	42	—	—	—	—	—	—	72	—	71	47	—
MOYENNE	142	—	—	—	—	—	—	361	37	161	429	124
MAXIMUM	713	—	—	—	—	—	—	1,070	150	529	2,500	607
MINIMUM	19	—	—	—	—	—	—	72	6	35	22	11

SOMMAIRE

	POUR L'ANNÉE 1975-1976	POUR LES ANNÉES DOCUMENTÉES
MAXIMUM OBSERVÉ	2,500 pi³/s (70.8 m³/s) LE 10/08	3,790 pi³/s (107 m³/s) LE 20/04/75
MAX. INST. OBSERVÉ	8,410 pi³/s (238 m³/s) LE 10/08 A 21H 30	8,410 pi³/s (238 m³/s) LE 10/08/76 A 21H 30
MINIMUM OBSERVÉ	6 pi³/s (.17 m³/s) LE 19/08	1 pi³/s (.03 m³/s) LE 14/08/75

NOTES

LA RELATION NIVEAU-DÉBIT EST EXTRAPOLÉE AU-DELÀ DE 2,700 pi³/s (76.5 m³/s) ET EN DEÇÀ DE 20 pi³/s (.57 m³/s)

PRÉCISION DES DÉBITS - BONNE

EATON-NORD A 0.8 MI. EN AMONT DU RUISSEAU AU PIN

STATION NUMÉRO : 030277

ÉQUIPEMENT LIMNIGRAPHE | BASSIN VERSANT 44.7 mi² (116 km²) | EN OPÉRATION DEPUIS 1973

DÉBITS JOURNALIERS EN PIEDS CUBES PAR SECONDE — 1975-1976

	OCTOBRE	NOVEMBRE	DÉCEMBRE	JANVIER	FÉVRIER	MARS	AVRIL	MAI	JUIN	JUILLET	AOÛT	SEPTEMBRE
1	77.9	—	—	—	—	—	—	—	—	—	—	—
2	154	—	—	—	—	—	—	—	—	—	—	—
3	112	—	—	—	—	—	—	—	—	—	—	—
4	78.3	—	—	—	—	—	—	—	—	—	—	—
5	61.9	—	—	—	—	—	—	—	—	—	—	—
6	57.0	—	—	—	—	—	—	—	—	—	—	—
7	46.7	—	—	—	—	—	—	—	—	—	—	—
8	38.1	—	—	—	—	—	—	—	—	—	—	—
9	31.9	—	—	—	—	—	—	—	—	—	—	—
10	30.7	—	—	—	—	—	—	—	—	—	—	—
11	30.6	—	—	—	—	—	—	—	—	—	—	—
12	139	—	—	—	—	—	—	—	—	—	—	—
13	102	—	—	—	—	—	—	—	—	—	—	—
14	88.7	—	—	—	—	—	—	—	—	—	—	—
15	76.0	—	—	—	—	—	—	—	—	—	—	—
16	167	—	—	—	—	—	—	—	—	—	—	—
17	111	—	—	—	—	—	—	—	—	—	—	—
18	357	—	—	—	—	—	—	—	—	—	—	—
19	287	—	—	—	—	—	—	—	—	—	—	—
20	641	—	—	—	—	—	—	—	—	—	—	—
21	427	—	—	—	—	—	—	—	—	—	—	—
22	303	—	—	—	—	—	—	—	—	—	—	—
23	—	—	—	—	—	—	—	—	—	—	—	—
24	—	—	—	—	—	—	—	—	—	—	—	—
25	—	—	—	—	—	—	—	—	—	—	—	—
26	—	—	—	—	—	—	—	—	—	—	—	—
27	—	—	—	—	—	—	—	—	—	—	—	—
28	54.0	—	—	—	—	—	—	—	—	—	—	—
29	—	—	—	—	—	—	—	—	—	—	—	—
30	—	—	—	—	—	—	—	—	—	—	—	—
31	—	—	—	—	—	—	—	—	—	—	—	—
MOYENNE	—	—	—	—	—	—	—	—	—	—	—	—
MAXIMUM	—	—	—	—	—	—	—	—	—	—	—	—
MINIMUM	—	—	—	—	—	—	—	—	—	—	—	—

SOMMAIRE

	POUR L'ANNÉE 1975-1976	POUR LES ANNÉES DOCUMENTÉES
MAXIMUM OBSERVÉ	641 pi³/s (18.2 m³/s) LE 20/10	799 pi³/s (22.6 m³/s) LE 19/04/75
MAX. INST. OBSERVÉ	974 pi³/s (27.6 m³/s) LE 20/10 A 10H.00	1.170 pi³/s (33.1 m³/s) LE 19/04/75 A 17H.00
MINIMUM OBSERVÉ	30.6 pi³/s (.866 m³/s) LE 11/10	2.2 pi³/s (.062 m³/s) LE 20/08/75

NOTES

LA RELATION NIVEAU-DÉBIT EST EXTRAPOLÉE AU-DELÀ DE 430 pi³/s (12.2 m³/s) ET EN DEÇÀ DE 9.6 pi³/s (.272 m³/s)

PRÉCISION DES DÉBITS - BONNE

AU SAUMON A 1.2 MI. EN AMONT DE LA MOFFAT

STATION NUMÉRO : 030282

ÉQUIPEMENT: LIMNIGRAPHE | BASSIN VERSANT 288 mi² (746 km²) | EN OPÉRATION DEPUIS 1974

DÉBITS JOURNALIERS EN PIEDS CUBES PAR SECONDE — 1975-1976

	OCTOBRE	NOVEMBRE	DÉCEMBRE	JANVIER	FÉVRIER	MARS	AVRIL	MAI	JUIN	JUILLET	AOÛT	SEPTEMBRE
1	658	320	755	86 B	650 B	705 B	6.050	663	882	557	1.740	557
2	618	417	992	85 B	730 B	600 B	8.310	664	644	611	2.320	1.170
3	773	530	676	83 B	830 B	540 B	4.410 J	679	430	942	946	647
4	581	501	391	82 B	940 B	580 B	2.800 J	1.290	342	979	566	429
5	439	472	296	80 B	680 B	900 B	1.730	943	263	574	382	431
6	326	366	435	79 B	600 B	2.770 B	1.310	712	208	383	475	609
7	295 C	315	861	78 B	510 B	1.500 B	1.260	819	232	263	568	526
8	270 J	307	546	76 B	460 B	1.050 B	1.060	1.180	268	892	409	383
9	236	600	393	75 B	395 B	800 B	852	1.010	233	1.080	388	285 J
10	212	529	412	74 B	362 B	610 B	814	754	201	628	3.830	227
11	202	783	528	73 B	320 B	520 J	913	602 J	147	390	5.520	550
12	478	697	350	72 B	330 B	440 B	583	2.070	200	495	1.710	584
13	904	768	185	72 B	315 B	420 B	585	3.240	189	653	1.770	415
14	664	1.740	235	72 B	301 B	480 B	665	1.400	158	1.060	2.790	292
15	552	1.900	665	72 B	298 B	410 B	811	2.060	152	793 J	1.990	213
16	813	1.080	1.120	73 B	430 B	370 B	1.850	1.240	125	519	5.730	178
17	1.090	804	573	74 B	530 B	338 B	4.030	836	129	390	2.370	164
18	1.630	763	376	75 B	510 B	320 B	4.320	829	128	350	1.240	195
19	2.190	759	260	77 B	520 B	368 B	4.380	1.740	103	461	790	1.310
20	3.200	642	187	78 J	680 B	540 B	3.390	1.930	93	374	572	1.070
21	4.790	656	160 B	76 B	703 B	1.960	2.050	1.320	123	371	449	733
22	1.920	1.700	142 B	74 B	1.000 B	4.500	1.400	999	278	324	367	556
23	1.130	1.080	133 B	71 B	1.320 B	3.470	1.240	1.690	560	217	323	462
24	803	623	122 B	70 B	1.490 B	2.490	1.160	3.020	412	804	290	414
25	641	521	112 B	69 B	1.000 B	2.360	851	1.530	994	1.060	235	350
26	592	427	104 B	71 B	765 B	3.430	709	973	4.200	549	198	297
27	540	317	99 B	700 B	920 B	4.340	817	717	2.660	534	569	1.590
28	462	371	92 B	1.380 B	1.080 B	7.250	1.070	578	1.340	950	634	1.280
29	415	305	90 B	1.480 B	810 B	5.590	970	471	758	587	753	795
30	407	343	89 B	900 B	—	3.350	845	397	628	674	931	567
31	368	—	87 B	640 B	—	3.380	—	337	—	687	566	—
MOYENNE	909	688	370	228	672	1.820	2.040	1.180	569	618	1.340	576
MAXIMUM	4.790	1.900	1.120	1.480	1.490	7.250	8.310	3.240	4.200	1.080	5.730	1.590
MINIMUM	202	305	87	69	298	320	583	337	93	217	198	164

SOMMAIRE

	POUR L'ANNÉE 1975-1976	POUR 1 ANNÉE DOCUMENTÉE
MODULE OBSERVÉ	918 pi³/s (26.0 m³/s)	918 pi³/s (26.0 m³/s)
MAXIMUM OBSERVÉ	8,310 pi³/s (235 m³/s) LE 02/04	8,620 pi³/s (244 m³/s) LE 20/04/75
MAX. INST. OBSERVÉ	9,200 pi³/s (261 m³/s) LE 02/04 A 06H 00	9,200 pi³/s (261 m³/s) LE 02/04/76 A 06H 00
MINIMUM OBSERVÉ	69 pi³/s (1.95 m³/s) LE 25/01	34 pi³/s (.96 m³/s) LE 21/08/75

NOTES

LA RELATION NIVEAU-DÉBIT EST EXTRAPOLÉE AU-DELÀ DE 3,800 pi³/s (108 m³/s) ET EN DEÇÀ DE 32 pi³/s (.91 m³/s)

PRÉCISION DES DÉBITS : PÉRIODES SANS EFFET DE LA GLACE. BONNE; AVEC EFFET DE GLACE, ACCEPTABLE

YAMASKA A 0.4 MI. EN AMONT DU PONT-ROUTE A FARNHAM

STATION NUMÉRO : 030302

ÉQUIPEMENT-LIMNIGRAPHE

BASSIN VERSANT 491 mi² (1,270 km²)

EN OPÉRATION DEPUIS 1927

DEBITS INFLUENCÉS

DÉBITS JOURNALIERS EN PIEDS CUBES PAR SECONDE — 1975-1976

	OCTOBRE	NOVEMBRE	DÉCEMBRE	JANVIER	FÉVRIER	MARS	AVRIL	MAI	JUIN	JUILLET	AOÛT	SEPTEMBRE
1	395	395	1,060	445 B	1,320	1,920	7,080	710	426	455	1,060	268
2	401	459	1,180	433 B	1,280	1,540	11,700	1,000	466	847	1,090	688
3	606	498	956	420 B	1,260	1,270	6,140	1,240	403	813	663	506
4	481	532	727	410 B	1,540	1,250	4,070	1,390	352	683	607	373
5	387	620	611	400 B	1,500	1,900	3,070	1,020	312	513	482	363
6	319	539	1,100	390 B	1,300	4,220	2,320	844 J	268	377	304	372
7	288	470	1,890	385 B	1,160	4,150	1,980	1,720	236	336	330	361
8	252	485	1,020	377 J	1,080	2,650	1,450	3,050	223	1,910	274	299
9	228	1,110	803	370 B	1,010	1,840	1,330	1,920	271	2,120	272	244
10	204	861	941	360 B	918	1,380	1,210	1,330	254	1,010	550	214
11	197	1,050	1,290	351 B	941	1,270	1,120	831	229	659	1,920	766
12	197	956	839	339 B	906	1,070	991	2,120	260	692	968	741
13	205	1,350	548	326 B	934	1,190	913	1,900	230	806	1,100	504
14	241	2,040	801	315 B	965	1,910	877	1,350	215	830 J	2,340	386 J
15	291	2,080	1,740	300 B	948	1,730	821	2,730	200	709	1,610	335
16	524	1,740	1,920	289 B	1,060	1,250	805	1,720	190	538	2,480	276
17	721	1,670	874	283 B	1,150	1,080	906	1,170	243	411	1,700	239
18	1,020	1,770	746	290 B	1,170	1,080	927	1,150	211	327	1,160	240
19	1,490	1,850	552	300 B	1,320	1,100	831	1,620	194	269	857	942
20	2,420	1,520	565 B	304 B	1,850	1,480	726	3,020	169	225	665	951
21	3,150	1,430	573 B	300 B	1,840	7,110	550	2,110	232	206	583	1,070
22	1,860	1,990	575 B	285 B	1,930	11,600	463	1,680	234	192	529	950
23	1,340	1,500	560 B	272 B	2,670	7,150	525	1,640	252	166	469	865
24	917	1,120	525 B	260 B	2,640	5,160	774	1,620	485	465	420	737
25	760	930	510 B	252 B	2,250	5,870	632	1,490	502	675	379	574
26	678	782	527 B	341	1,920	7,220	576	1,180	2,080	474	245	499
27	617	699	530 B	868	2,060	6,300	1,060	982	1,220	390	177	2,740
28	556	690	510 B	2,480	2,650	8,340	1,400	833	847	827	157	2,220
29	510	708	492 B	1,990	2,180	6,030	1,070	708	610	906	244	1,280
30	475	709	475 B	1,550	—	4,180	854	534	468	726	254	938
31	441	—	460 B	1,340	—	3,780	—	443	—	456	213	—
MOYENNE	715	1,090	835	549	1,510	3,490	1,910	1,450	409	646	777	698
MAXIMUM	3,150	2,080	1,920	2,480	2,670	11,600	11,700	3,050	2,080	2,120	2,480	2,740
MINIMUM	197	395	460	252	906	1,070	463	443	169	166	157	214
NATURELLE	718	1,090	838	552	1,510	3,490	1,910	1,450	412	648	780	701

SOMMAIRE

	POUR L'ANNÉE 1975-1976	POUR LES 36 ANNÉES DOCUMENTÉES
MODULE OBSERVÉ	1,170 pi³/s (33.1 m³/s)	762 pi³/s (21.6 m³/s)
MOD. NAT. RECONS.	1,180 pi³/s (33.4 m³/s)	
MAXIMUM OBSERVÉ	11,700 pi³/s (331 m³/s) LE 02/04	16,300 pi³/s (462 m³/s) LE 20/04/39
MINIMUM OBSERVÉ	157 pi³/s (4.45 m³/s) LE 28/08	0 pi³/s (.00 m³/s)

NOTES

LA RELATION NIVEAU-DÉBIT EST EXTRAPOLÉE AU-DELÀ DE 9,500 pi³/s (269 m³/s) ET EN DEÇÀ DE 100 pi³/s (2.83 m³/s)

PRÉCISION DES DÉBITS - PÉRIODES SANS EFFET DE LA GLACE. BONNE; AVEC EFFET DE GLACE, ACCEPTABLE

NOIRE A 4.7 MI. DE LA YAMASKA

STATION NUMÉRO : 030304

ÉQUIPEMENT-LIMNIGRAPHE **BASSIN VERSANT 567 mi² (1,470 km²)** **EN OPÉRATION DEPUIS 1965**

DÉBITS JOURNALIERS EN PIEDS CUBES PAR SECONDE — 1975-1976

	OCTOBRE	NOVEMBRE	DÉCEMBRE	JANVIER	FÉVRIER	MARS	AVRIL	MAI	JUIN	JUILLET	AOÛT	SEPTEMBRE
1	203	197	2,090	240 B	2,420	2,330	8,600 C	800 C	234	1,030	1,660	350 C
2	191	283	1,810	230 B	2,100	1,810	13,100 C	1,170 C	209	2,630	1,380	620 C
3	193	439	1,000	220 B	1,840	1,420	9,000 C	1,260 C	200	1,570	644	730 C
4	239	418	632	213 B	1,850	1,170	4,800 C	1,500 C	186	1,050	391	500 C
5	187	401	476	206 B	2,230	1,790	3,750 C	870	168	647	283	425 C
6	145	316	795	202 B	1,810	4,860	2,800 C	738 J	151	411 J	378	385 C
7	125	267	1,800	198 J	1,570	5,060	2,300 C	2,700	120	285	770	355 C
8	103	281	1,040	191 B	1,300	4,020	1,900 C	5,490	123	1,380	464	325 C
9	98	768	603	185 B	1,070	2,740	1,600 C	2,690	725	4,280	378	295 C
10	84	788	632	179 B	987	1,720 J	1,400 C	1,040	821	1,840	706	270 C
11	77	1,140	1,420	172 B	823	1,240	1,270 C	811	359	750	2,550	400 C
12	74	993	1,040	167 B	825	1,190	1,180 C	2,020	305	5,740	2,060	860 C
13	73	1,370	586	162 B	759	1,070	1,070 C	2,890	325	4,820	1,730	640 C
14	83	2,760	658	154 B	1,000	1,740	1,000 C	1,430	236	2,730	2,600	450 J
15	130	2,590	1,960	148 B	1,170	1,720	945 C	1,520	196	1,530	3,030	345
16	163	1,940	2,390	144 B	974	1,430	945 C	1,210	466	850	2,500 C	284
17	401	1,840	1,470	142 B	1,020	1,110	990 C	751	2,820	557	1,700 C	220
18	544	2,100	747	146 B	1,020	1,340	1,030 C	599	1,120	415	1,200 C	206
19	1,260	2,160	478	151 B	1,230	872	1,000 C	1,800	469	468	950 C	325
20	2,080	1,460	495	151 B	1,760	1,040	820 C	4,800	291	371	800 C	1,070
21	3,480	1,190	442	145 B	2,100	7,850	700 C	2,780	236	301	600 C	1,190
22	2,080	2,530	392	137 B	2,350	13,200 C	550 C	1,630	246	413	520 C	1,190
23	987	1,790	377	131 B	2,980	9,500 C	640 C	1,650	210	278	460 C	818
24	645	916	406	126 B	3,240	6,400 C	875 C	2,290	276	647	420 C	913
25	496	589	349	124 B	2,960	6,600 C	770 C	1,740	299	1,450	380 C	683
26	416	507	298	285 B	2,430	8,000 C	665 C	989	2,260	673	270 C	609
27	351	415	300	1,910	2,500	7,500 C	1,130 C	688	3,840	803	190 C	4,410
28	298	380	263	4,680	3,120	8,000 C	1,580 C	527	2,270	2,090	170 C	3,600
29	266 J	385	260	3,520	2,890	9,400 C	1,220 C	404	986	1,660	270 C	1,760
30	234	483	260 B	3,050	—	6,000 C	980 C	325	568	807	290 C	957
31	213	—	256 B	2,810	—	4,600 C	—	266	—	671	240 C	—
MOYENNE	514	1,060	830	662	1,800	4,090 E	2,290 E	1,590	691	1,390	967 E	839 E
MAXIMUM	3,480	2,760	2,390	4,680	3,240	13,200 C	13,100 C	5,490	3,840	5,740	3,030	4,410
MINIMUM	73	197	256	124	759	872	550 C	266	120	278	170 C	206

SOMMAIRE

	POUR L'ANNÉE 1975-1976	POUR LES 9 ANNÉES DOCUMENTÉES
MODULE OBSERVÉ	1,390 pi³/s (39.4 m³/s)	1,040 pi³/s (29.4 m³/s)
MAXIMUM OBSERVÉ	13,200 pi³/s (374 m³/s) LE 22/03	17,600 pi³/s (498 m³/s) LE 08/08/72
MAX. INST. OBSERVÉ		22,100 pi³/s (626 m³/s) LE 08/08/72 A 23H 45
MINIMUM OBSERVÉ	73 pi³/s (2.07 m³/s) LE 13/10	11 pi³/s (.31 m³/s) LE 18/08/70

NOTES

LA RELATION NIVEAU-DÉBIT EST EXTRAPOLÉE AU-DELÀ DE 12,000 pi³/s (340 m³/s) ET EN DEÇÀ DE 62 pi³/s (1.76 m³/s)

PRÉCISION DES DÉBITS - MEDIOCRE

RUISSEAU DE L'ORME A 1.0 MI. DE LA YAMASKA

STATION NUMÉRO : 030305

ÉQUIPEMENT LIMNIGRAPHE | BASSIN VERSANT 37.4 mi² (96.9 km²) | EN OPÉRATION DEPUIS 1966

DÉBITS JOURNALIERS EN PIEDS CUBES PAR SECONDE — 1975-1976

	OCTOBRE	NOVEMBRE	DÉCEMBRE	JANVIER	FÉVRIER	MARS	AVRIL	MAI	JUIN	JUILLET	AOÛT	SEPTEMBRE
1	10.4	8.5	—	—	—	—	—	14.8	16.2	72.5	4.8	57.3
2	24.1	18.4	—	—	—	—	311	63.0	45.2	206	3.9	86.2
3	18.3	15.4	—	—	—	—	209	45.2	15.8	88.4	3.1	23.3
4	12.0	13.8	—	—	—	—	122	43.3	19.9	32.5	2.3	14.9
5	9.1	11.5	—	—	—	—	87.0	22.5	15.1	17.9	1.7	28.2
6	7.8	8.8	—	—	—	—	74.2	35.6	12.6	12.8	3.2	21.4
7	6.7	8.3	—	—	—	—	56.8	270	11.2	8.7	3.3	15.6
8	5.5	48.5	—	—	—	—	41.9	177	8.1	11.2	2.7	10.7
9	4.5	73.2	—	—	—	—	33.1	70.3	6.9	47.2	4.6	8.2
10	4.1	63.3	—	—	—	—	31.3	40.6	4.7	14.0	23.3	5.5
11	4.1	107	—	—	—	—	29.9	27.4	4.0	10.0	26.1	25.0
12	4.2	41.3	—	—	—	—	23.6	147	3.6	606	10.0	27.7
13	4.2	136	—	—	—	—	25.9	65.9	3.0	154	21.4	15.7
14	4.2	145	—	—	—	—	23.9	34.3	2.5	90.9	69.3	9.9
15	5.4	106	—	—	—	—	20.4	56.1	3.2	47.2	103	5.6
16	12.7	115	—	—	—	—	20.3	27.4	14.2	25.2	214	5.4
17	11.0	142	—	—	—	—	18.1	26.0	39.7	20.2	66.0	5.1
18	34.6	156	—	—	—	—	15.9	33.4	10.7	13.8	27.8	6.5
19	29.2	—	—	—	—	—	14.2	29.6	6.5	11.5	18.5	14.3
20	170	—	—	—	—	—	12.2	238	4.4	8.9	13.9	79.3
21	123	—	—	—	—	—	10.6	95.0	4.5	8.4	9.8	40.6
22	55.4	—	—	—	—	—	11.3	85.6	4.0	6.2	6.4	52.5
23	29.7	—	—	—	—	—	26.0	67.7	5.5	4.8	7.1	49.5
24	21.9	—	—	—	—	—	26.0	70.8	16.0	9.8	5.6	22.8
25	18.0	—	—	—	—	—	15.5	40.1	8.6	7.8	4.5	32.8
26	15.4	—	—	—	—	—	18.4	25.8	88.7	5.3	3.7	276
27	12.7	—	—	—	—	—	64.9	19.2	76.6	6.1	3.6	90.4
28	11.5	—	—	—	—	—	44.2	15.6	23.6	6.9	3.1	—
29	10.7	—	—	—	—	—	28.5	12.2	13.6	4.6 J	2.6	—
30	9.5	—	—	—	—	—	20.0	9.2	11.9	4.6	2.2	—
31	8.0	—	—	—	—	—	—	8.2	—	4.6	2.0	—
MOYENNE	22.5	—	—	—	—	—	—	70.5	16.7	50.6	21.7	—
MAXIMUM	170	—	—	—	—	—	—	298	88.7	606	214	—
MINIMUM	4.1	—	—	—	—	—	—	8.2	2.5	4.6	1.7	—

SOMMAIRE

POUR L'ANNÉE 1975-1976		POUR LES 2 ANNÉES DOCUMENTÉES
MAXIMUM OBSERVÉ	606 pi³/s (17.2 m³/s) LE 12/07	1.100 pi³/s (31.1 m³/s) LE 01/04/67
MAX. INST. OBSERVÉ	1.040 pi³/s (29.4 m³/s) LE 12/07 A 07H 00	2.350 pi³/s (66.5 m³/s) LE 01/04/67 A 16H 00
MINIMUM OBSERVÉ	1.7 pi³/s (.048 m³/s) LE 05/08	1 pi³/s (.003 m³/s) LE 07/09/68

NOTES

LA RELATION NIVEAU-DÉBIT EST EXTRAPOLÉE AU-DELÀ DE 1.000 pi³/s (28.3 m³/s) ET EN DEÇA DE 3 pi³/s (.008 m³/s)

PRÉCISION DES DÉBITS - BONNE

YAMASKA NORD A 0.1 MI. EN AMONT DU PONT-ROUTE A SHEFFORD VALE

STATION NUMÉRO : 030309

ÉQUIPEMENT-LIMNIGRAPHE | BASSIN VERSANT 59.3 mi² (154 km²) | EN OPÉRATION DEPUIS 1968

DÉBITS JOURNALIERS EN PIEDS CUBES PAR SECONDE — 1975-1976

	OCTOBRE	NOVEMBRE	DÉCEMBRE	JANVIER	FÉVRIER	MARS	AVRIL	MAI	JUIN	JUILLET	AOÛT	SEPTEMBRE
1	39 C	38	135	39 B	130 B	165 B	752	88	52	53	109	26
2	48 C	49	143	38 B	120 B	152 J	1 000	104	49	86	109	116
3	60 C	60 J	108	37 B	175 B	143 B	972	145	46	108	59	95
4	47 C	59	80	36 B	140 B	132 B	823	139	40	099	38	65
5	38 C	54	70	35 B	128 J	173	540	118	38	70	26	73
6	29 C	46	93	35 B	112 B	401	314 J	94	37	51	26	74
7	23	41	180	34 B	102 B	374	240	165	33	43	43	59
8	22	42	107	34 B	95 B	260	196	353	31	245	26	49
9	19	77	76	34 B	90 B	193	159	236	51	299	19	40
10	17	77	77	33 B	85 B	148	136	151	46	149	39	31
11	17	92	120	33 B	90 B	127	124	116	30	84	148	63
12	21	86	92	33 B	100 B	125	110	177	31	88	90	78
13	25	102	59	33 B	96 B	113	101	210	29	144	76	60
14	25	167	64	33 B	103 B	177	92	145	21	123 J	114	48
15	27	166	152	34 B	100 B	150 J	94	153	19	100	103	40
16	51	141	204	35 B	105 B	138	107	143	19 J	73	188	32
17	68	124	149 B	34 B	90 B	107	128	115	46	54	150	28
18	98	136	109 B	33 B	87 J	114	131	111	40	41	80	28
19	129	143	79 B	33 B	140 B	111	117	171	25	34	33	146
20	217	119	63 B	33 B	215 B	132	98	342	25	29	79	142
21	289	112	56 B	32 J	190 B	630	82	271	34	27	94	138
22	214	162	50 B	32 B	170 B	867	69	195	26	25	57	113
23	138	135	47 J	32 B	395 B	819	67	171	21	20	45	96
24	102	95	45 B	31 B	250 B	732	099	201	24	50	38	87
25	85	81	44 B	31 B	180 B	726	86	176	26	74	32	65
26	70	66	46 B	72 B	160 B	767	73	128	162	42	27	53
27	60	95	45 B	180 B	170 B	787	113	101	304	57	24	284
28	45	104	44 B	400 B	180 B	902	183	85	160	353	24	249
29	54	90	42 B	250 B	197 B	310	146	73	82	158	24	146
30	44	85	41 B	170 B	—	820	109	63	58	76	23	102
31	40	—	39 B	145 B	—	697	—	55	—	68	20	—
MOYENNE	70 E	95	86	67	145	390	242	155	54	94	63	88
MAXIMUM	289	167	204	400	395	910	1 000	353	304	353	188	284
MINIMUM	17	38	39	31	85	107	67	55	19	20	19	26

SOMMAIRE

	POUR L'ANNÉE 1975-1976	POUR LES 3 ANNÉES DOCUMENTÉES
MODULE OBSERVÉ	129 pi³/s (3.65 m³/s)	109 pi³/s (3.09 m³/s)
MAXIMUM OBSERVÉ	1 000 pi³/s (28.3 m³/s) LE 02/04	1 500 pi³/s (42.5 m³/s) LE 10/04/69
MAX. INST. OBSERVÉ	1 020 pi³/s (28.9 m³/s) LE 02/04 A 18H 00	2 430 pi³/s (68.8 m³/s) LE 10/04/69 A 22H 00
MINIMUM OBSERVÉ	17 pi³/s (.48 m³/s) LE 10/10	0 pi³/s (.00 m³/s) LE 25/06/75

NOTES

LA RELATION NIVEAU-DÉBIT EST EXTRAPOLÉE AU DELA DE 1 900 pi³/s (53.8 m³/s) ET EN DEÇA DE 7 pi³/s (.20 m³/s)

PRECISION DES DÉBITS : BONNE

YAMASKA SUD-EST AU PONT-ROUTE 202 A COWANSVILLE

STATION NUMÉRO : 030314

ÉQUIPEMENT-LIMNIGRAPHE

BASSIN VERSANT 80.8 mi² (209 km²)

EN OPÉRATION DEPUIS 1968

DÉBITS JOURNALIERS EN PIEDS CUBES PAR SECONDE — 1975-1976

	OCTOBRE	NOVEMBRE	DÉCEMBRE	JANVIER	FÉVRIER	MARS	AVRIL	MAI	JUIN	JUILLET	AOÛT	SEPTEMBRE
1	92	62	—	—	—	—	3,640	152	114	72	147	79
2	206	72	—	—	—	—	2,820	360	90	117	178	46
3	215	82	—	—	—	—	799	307	60	89	74	41
4	118	119	—	—	—	—	470	332	51	96	46	51
5	83	138	—	—	—	—	328	197	45	57	35	58
6	66	89	—	—	—	—	271	137 J	36	41	35	43
7	56	74	—	—	—	—	240	426	34	32	44	33
8	49	128	—	—	—	—	198	692	30	583	38	—
9	44	382	—	—	—	—	161	318	27	346	35	28
10	41	206	—	—	—	—	141	195	26	108	746	28
11	39	447	—	—	—	—	147	139	22	65	730	399
12	48	245	—	—	—	—	111	605	27	143	170	173
13	64	353	—	—	—	—	106	435	32	166	575	88
14	81	663	—	—	—	—	111	240	24	162	770	58
15	101	498	—	—	—	—	109	1,330	25	91	416	42
16	256	338	—	—	—	—	190	412	27	57	698	34
17	222	328	—	—	—	—	281	236	36	48	252	30
18	681	459	—	—	—	—	249	176	38	40	127	29
19	480	553	—	—	—	—	193	548	28	30	77	293
20	1,740	—	—	—	—	—	141	1,000	30	—	57	138
21	956	—	—	—	—	—	98	403	30	—	47	183
22	371	—	—	—	—	—	79	314	26	—	39	141
23	225	—	—	—	—	—	134	380	67	—	29	128
24	162	—	—	—	—	—	197	386	117	—	24	91
25	125	—	—	—	—	—	113	315	99	—	21	64
26	111	—	—	—	—	—	108	198	447	—	20	62
27	97	—	—	—	—	—	322	147	177	50	58	1,020
28	86	—	—	—	—	—	387	107	104	49	81	326
29	77	—	—	—	—	—	268	80	63	41	51	163
30	75	—	—	—	—	—	211	65	55	53	38	102
31	67	—	—	—	—	533	—	57	—	62	78	—
MOYENNE	227	—	—	—	—	—	421	345	66	—	185	—
MAXIMUM	1,740	—	—	—	—	—	3,640	1,330	447	—	770	—
MINIMUM	39	—	—	—	—	—	79	57	22	—	20	—

SOMMAIRE

	POUR L'ANNÉE 1975-1976	POUR 1 ANNÉE DOCUMENTÉE
MAXIMUM OBSERVÉ	3,640 pi³/s (103 m³/s) LE 01/04	4,330 pi³/s (123 m³/s) LE 05/04/74
MAX. INST. OBSERVÉ	6,970 pi³/s (197 m³/s) LE 01/04 A 19H.00	7,730 pi³/s (219 m³/s) LE 28/08/71 A 23H.45
MINIMUM OBSERVÉ	20 pi³/s (.57 m³/s) LE 26/08	1 pi³/s (.03 m³/s) LE 02/07/75

NOTES

LA RELATION NIVEAU-DÉBIT EST EXTRAPOLÉE AU-DELÀ DE 3,300 pi³/s (93.4 m³/s) ET EN DEÇÀ DE 2.8 pi³/s (.079 m³/s)

PRÉCISION DES DÉBITS - BONNE

DAVID AU PONT-ROUTE A SAINT-DAVID

STATION NUMÉRO : 030316

ÉQUIPEMENT-LIMNIGRAPHE — BASSIN VERSANT 132 mi² (342 km²) — EN OPÉRATION DEPUIS 1969

DÉBITS JOURNALIERS EN PIEDS CUBES PAR SECONDE — 1975-1976

	OCTOBRE	NOVEMBRE	DÉCEMBRE	JANVIER	FÉVRIER	MARS	AVRIL	MAI	JUIN	JUILLET	AOÛT	SEPTEMBRE
1	82	40	1,080	21 B	550 B	335 B	4,150	98	46	40	116	17
2	287	78	452	20 B	540 B	305 B	3,570	135	40	360	99	91
3	206	97	248	20 B	542 B	292 B	1,850	236	35	249	63	73
4	114	82	183	19 B	555 B	284 B	1,230	191	32	170	47	41
5	75	80	212	18 B	500 B	290 B	776	140	29	96	36	32
6	57	59	199	18 B	440 B	600 B	727	109	27	59	34	28
7	46	48	336	17 B	390 B	500 B	642	436	26	42	36	26
8	38	139	224	16 J	335 B	380 B	498	937	24	32	35	25
9	32	477	220	16 B	293 B	330 B	356	392	29	48	44	20
10	28	419	395	16 B	260 B	250 B	339	206 J	42	43	100	19
11	27	782	451	16 B	238 B	210 B	361	161	32	31	223	20
12	30	324	193	16 B	218 B	188 J	232	323	29	1,260	128	31
13	32	417	143	16 B	205 B	180 B	223	502	29	1,140	77	32 J
14	32	519	530	15 B	192 B	185 B	238	258	25	512	65	26
15	30	418	868	15 B	183 B	200 B	257	200	23	317	62	22
16	39	395	344	15 B	178 B	195 B	311	161	23	187	244	18
17	63	400	241	15 B	175 B	185 B	292	115	214	143 J	196	17
18	73	473	210	15 B	173 B	178 B	245	98	123	114	100	16
19	165	408	155 B	15 B	171 B	176 B	203	132	60	108	62	16
20	620	275	122 B	15 B	172 B	190 B	175	620	38	116	45	18
21	630	259	90 B	15 B	178 B	720 B	130	335	32	75	36	64
22	318	531	66 B	15 B	192 B	1,580 B	106	219	33	58	32	119
23	192	308	50 B	15 B	256 B	1,600 B	127	201	28	44	27	73
24	136	157	42 B	14 B	287 B	1,200 B	177	337	26	37	24	76
25	108	141	36 B	15 B	304 B	1,630 B	134	256	22	111	20	76
26	93	115	31 B	68 B	303 B	2,680 B	100	154	23	66	19	55
27	74	114	28 B	460 B	298 B	3,800 B	157	112	70	221	18	235
28	62	104	26 B	750 B	319 B	5,250	283	87	94	879	18	274
29	54	88	24 B	965 B	357 B	2,070	176	68	51	295	18	146
30	47	81	23 B	730 B	—	1,990	127	56	36	172	15	102
31	40	—	22 B	640 B	—	2,180	—	48	—	151	13	—
MOYENNE	124	261	234	130	304	973	606	236	45	232	66	60
MAXIMUM	630	782	1,080	965	555	5,250	4,150	937	214	1,260	244	274
MINIMUM	27	40	22	14	171	176	100	48	22	31	13	16

SOMMAIRE

	POUR L'ANNÉE 1975-1976	POUR LES 7 ANNÉES DOCUMENTÉES
MODULE OBSERVÉ	273 pi³/s (7.73 m³/s)	229 pi³/s (6.48 m³/s)
MAXIMUM OBSERVÉ	5,250 pi³/s (149 m³/s) LE 28/03	6,120 pi³/s (173 m³/s) LE 11/04/69
MAX. INST. OBSERVÉ	6,930 pi³/s (196 m³/s) LE 28/03 A 00H 00	6,930 pi³/s (196 m³/s) LE 28/03/76 A 00H 00
MINIMUM OBSERVÉ	13 pi³/s (.37 m³/s) LE 31/08	3 pi³/s (.008 m³/s) LE 12/08/70

NOTES

LA RELATION NIVEAU-DÉBIT EST EXTRAPOLÉE AU-DELÀ DE 3,700 pi³/s (105 m³/s) ET EN DEÇÀ DE 2 pi³/s (.06 m³/s)

PRÉCISION DES DÉBITS - PÉRIODES SANS EFFET DE LA GLACE, BONNE; AVEC EFFET DE GLACE, ACCEPTABLE

NOIRE AU PONT-ROUTE A 4.2 MI. EN AVAL DU RUISSEAU BRANDY

STATION NUMÉRO : 030318

ÉQUIPEMENT-LIMNIGRAPHE

BASSIN VERSANT 101 mi² (262 km²)

EN OPÉRATION DEPUIS 1970

DÉBITS JOURNALIERS EN PIEDS CUBES PAR SECONDE — 1975-1976

	OCTOBRE	NOVEMBRE	DÉCEMBRE	JANVIER	FÉVRIER	MARS	AVRIL	MAI	JUIN	JUILLET	AOÛT	SEPTEMBRE
1	46	46	—	—	—	—	—	156	86	306	—	160
2	58	100	—	—	—	—	—	331	72	519	—	389
3	67	118	—	—	—	—	—	347	59	325	—	141
4	48	110	—	—	—	—	1,200	390	59	295	64 J	95
5	41	85	—	—	—	—	566	228	51	171	51	320
6	36	66	—	—	—	—	485	206	48	129	121	246
7	31	62	—	—	—	—	459	691	42	103	104	127
8	22	80	—	—	—	—	369	1,030	72	507	69	74
9	22	233	—	—	—	—	283	413	498	736	61	56
10	20	151	—	—	—	—	254	251	152	319	401	59
11	21	319	—	—	—	—	269	184	90	187	1,240	458
12	38	182	—	—	—	—	188	713	106	430	669	189
13	54	350	—	—	—	—	172	714	75	511	548	115
14	50	567	—	—	—	—	190	292	62	365	745	81
15	53	430	—	—	—	—	227	336	59	268	454	60 J
16	184	312	—	—	—	—	361	244	81	175	1,090	52
17	167	291	—	—	—	—	413	181	162	133	718	48
18	392	415	—	—	—	—	365	305	81	117	202	47
19	326	400	—	—	—	—	302	909	68	107	122	439
20	817	281	—	—	—	—	226	1,150	58	104	88	258
21	902	—	—	—	—	—	168	560	67	118	72	395
22	354	—	—	—	—	—	144	374	64	96	59	221
23	205	—	—	—	—	—	220	484	64	—	60	209
24	144	—	—	—	—	—	263	571	73	—	46	170
25	108	—	—	—	—	—	166	353	81	—	39	115
26	92	—	—	—	—	—	178	234	615	—	35	98
27	75	—	—	—	—	—	470	192	952	—	48	801
28	66	—	—	—	—	—	583	143	642	1,020	48	830
29	59	—	—	—	—	—	327	114	227	—	43	273
30	57	—	—	—	—	—	213	96	163	—	35	171
31	46	—	—	—	—	—	—	83	—	—	34	—
MOYENNE	148	—	—	—	—	—	—	396	164	—	—	223
MAXIMUM	902	—	—	—	—	—	—	1,150	952	—	—	830
MINIMUM	20	—	—	—	—	—	—	83	42	—	—	47

SOMMAIRE

	POUR L'ANNÉE 1975-1976	POUR LES ANNÉES DOCUMENTÉES
MAXIMUM OBSERVÉ	1,240 pi³/s (35.1 m³/s) LE 11/08	2,200 pi³/s (62.3 m³/s) LE 30/08/71
MINIMUM OBSERVÉ	20 pi³/s (.57 m³/s) LE 10/10	3 pi³/s (.08 m³/s) LE 20/08/75

NOTES

LA RELATION NIVEAU-DÉBIT EST EXTRAPOLÉE AU-DELÀ DE 2,100 pi³/s (59.5 m³/s) ET EN DEÇÀ DE 4.5 pi³/s (.127 m³/s)

PRÉCISION DES DÉBITS - BONNE

YAMASKA SUD-OUEST AU PONT-ROUTE A HONOREVILLE

STATION NUMÉRO : 030322

ÉQUIPEMENT-LIMNIGRAPHE | BASSIN VERSANT 37.7 mi² (97.6 km²) | EN OPÉRATION DEPUIS 1972

DÉBITS JOURNALIERS EN PIEDS CUBES PAR SECONDE — 1975-1976

	OCTOBRE	NOVEMBRE	DÉCEMBRE	JANVIER	FÉVRIER	MARS	AVRIL	MAI	JUIN	JUILLET	AOÛT	SEPTEMBRE
1	11.6	8.5	—	—	—	—	—	16.5	7.0	137	15.8	27.6
2	23.5	26.0	—	—	—	—	—	67.7	5.2	89.6	9.1	67.1
3	18.7	21.6	—	—	—	—	—	99.7	4.3	150	4.3	14.7
4	9.3	19.3	—	—	—	—	—	115	3.9	47.4	3.2	8.6
5	7.2	16.4	—	—	—	—	—	49.0	3.3	24.1	2.5	16.2
6	10.0	11.0	—	—	—	—	—	60.3	3.1	14.1	4.2	13.1
7	9.6	11.0	—	—	—	—	43.8 J	—	3.0	8.6	2.8	—
8	7.6	26.0	—	—	—	—	36.1	198	2.9	15.3	2.5	—
9	6.7	87.3	—	—	—	—	29.8	64.6	3.0	15.4	8.4	—
10	7.7	47.1	—	—	—	—	28.4	43.3	2.7	6.4	107	—
11	8.7	72.8	—	—	—	—	27.8	32.5	3.0	5.1	63.8	—
12	9.5	41.6	—	—	—	—	18.8	—	5.3	—	20.0	—
13	10.4	222	—	—	—	—	20.1	72.6	3.2	42.1	40.8	—
14	22.6	207	—	—	—	—	20.0	43.5	2.8	28.4	66.8	—
15	21.6	106	—	—	—	—	18.8	77.9	3.1 J	16.4	—	—
16	48.8	118	—	—	—	—	18.0	39.8	6.4	8.9	—	—
17	37.1	178	—	—	—	—	18.0	28.8	15.0	6.7	55.8	—
18	89.6	154	—	—	—	—	16.6	21.8	3.1	4.2	25.5	—
19	55.5	100 J	—	—	—	—	14.8	56.7	2.2	3.1	13.8	—
20	287	—	—	—	—	—	10.7	134	2.0	2.5	9.0	—
21	184	—	—	—	—	—	8.4	59.6	2.3	2.6	7.2	—
22	65.5	—	—	—	—	—	10.1	44.1	2.2	2.1	5.2	—
23	39.7	—	—	—	—	—	19.6	44.8	12.8	1.9	4.4	—
24	30.2	—	—	—	—	—	19.0	39.1	5.6	55.2	3.0	—
25	25.2	—	—	—	—	—	11.6	28.3	—	25.4	2.7	—
26	20.6	—	—	—	—	—	19.6	21.6	—	5.2	2.5	—
27	14.9	—	—	—	—	—	77.4	17.1	58.2	8.4	2.6	—
28	13.0	—	—	—	—	—	60.9	11.3	34.4	24.4	2.9	—
29	11.4 J	—	—	—	—	—	39.2	9.5	23.0	5.8	3.3	—
30	9.1	—	—	—	—	376	24.2	8.1	34.0	44.7	2.2	—
31	7.3	—	—	—	—	—	—	7.1	—	19.5	1.9	—
MOYENNE	36.2	—	—	—	—	—	—	—	—	—	—	—
MAXIMUM	287	—	—	—	—	—	—	—	—	—	—	—
MINIMUM	6.7	—	—	—	—	—	—	—	—	—	—	—

SOMMAIRE

	POUR L'ANNÉE 1975-1976	POUR LES ANNÉES DOCUMENTÉES
MAXIMUM OBSERVÉ	376 pi³/s (10.6 m³/s) LE 30/03	605 pi³/s (17.1 m³/s) LE 15/03/73
MINIMUM OBSERVÉ	1.9 pi³/s (.054 m³/s) LE 23/07	.6 pi³/s (.017 m³/s) LE 01/07/75

NOTES

LA RELATION NIVEAU-DÉBIT EST EXTRAPOLÉE AU-DELÀ DE 610 pi³/s (17.3 m³/s) ET EN DEÇÀ DE 1.0 pi³/s (.028 m³/s)

PRÉCISION DES DÉBITS : ACCEPTABLE

SHEFFORD A 2.4 MI. DE LA YAMASKA NORD

STATION NUMÉRO : 030323

ÉQUIPEMENT-LIMNIGRAPHE

BASSIN VERSANT 5.89 mi² (15.3 km²)

EN OPÉRATION DEPUIS 1972

DÉBITS JOURNALIERS EN PIEDS CUBES PAR SECONDE — 1975-1976

	OCTOBRE	NOVEMBRE	DÉCEMBRE	JANVIER	FÉVRIER	MARS	AVRIL	MAI	JUIN	JUILLET	AOÛT	SEPTEMBRE
1	3.2	3.1	—	—	—	—	192	4.0	1.3	6.5	43.1	7.1
2	5.9	9.0	—	—	—	—	88.4	21.6	1.1	15.8	13.7	14.8
3	5.2	7.5	—	—	—	—	42.3	19.0	0.8	9.3	4.7	3.3
4	3.5	8.1	—	—	—	—	27.5	19.9	0.7	4.3	2.3	1.7
5	2.5	6.7	—	—	—	—	19.2	9.1	0.5	2.1	1.4	2.2
6	2.3	5.1	—	—	—	—	14.9	10.5	0.4	1.3	8.8	1.7
7	1.7	4.7	—	—	—	—	12.2	69.0	0.3	5.7	5.6	1.3
8	1.4	9.2	—	—	—	—	9.8	42.5	0.2	65.0	2.7	1.0
9	1.1	16.0	—	—	—	—	7.6	18.3	1.5	33.3	2.2	0.8
10	1.0	11.7	—	—	—	—	7.0	11.2	1.0	7.5	30.0	0.9
11	1.0	21.2	—	—	—	—	7.2	8.3	0.7	3.5	24.1	6.6
12	1.7	10.0	—	—	—	—	6.0	43.6	0.8	10.6	7.0	3.9
13	2.5	39.4	—	—	—	—	5.2	17.6	0.7	12.5	38.8	2.2
14	2.2	41.1	—	—	—	—	5.1	10.9	0.5	13.2	30.7	1.3
15	2.8	29.6	—	—	—	—	4.9	21.8	0.5	6.6	22.0	1.0
16	13.6	24.2	—	—	—	—	9.9	9.8	0.4	3.2	56.1	0.8
17	8.6	26.9	—	—	—	—	13.3	6.4	1.3	2.0	16.1	0.7
18	35.2	42.4	—	—	—	—	10.1	5.9	1.0	1.5	6.9	15.7
19	18.6	31.5	—	—	—	—	7.0	28.7	0.8	1.2	3.6	106
20	80.6	—	—	—	—	—	4.6	39.6	0.6	0.9	2.3	22.5
21	47.4	—	—	—	—	—	3.4	18.6	1.2	1.0	1.7	40.6
22	21.2	—	—	—	—	—	3.0	15.8	0.9	0.8	1.3	15.7
23	11.8	—	—	—	—	—	9.7	15.3	0.8	0.6	1.1	19.0
24	9.0	—	—	—	—	—	9.8	22.8	1.0	16.0	1.0	10.8
25	7.3	—	—	—	—	—	5.6	12.7	2.4	6.6	0.8	6.3
26	7.0	—	—	—	—	—	6.4	7.0	25.9	2.2	0.6	8.1
27	5.2	—	—	—	—	—	27.1	4.8	14.9	39.1	0.8	96.3
28	4.8	—	—	—	—	—	18.0	3.2	5.7	40.3 J	0.8	23.9
29	4.4	—	—	—	—	—	10.2	2.1	2.7	8.0	0.8	12.2
30	3.9	—	—	—	—	—	6.7	1.6	2.1	8.8	0.7	7.3
31	3.2	—	—	—	—	37.3	—	1.3	—	12.5	0.5	—
MOYENNE	10.3	—	—	—	—	—	19.8	16.9	2.4	11.0	10.7	14.5
MAXIMUM	80.6	—	—	—	—	—	192	69.0	25.9	65.0	56.1	106
MINIMUM	1.0	—	—	—	—	—	3.0	1.3	0.2	0.6	0.5	0.7

SOMMAIRE

	POUR L'ANNÉE 1975-1976	POUR LES ANNÉES DOCUMENTÉES
MAXIMUM OBSERVÉ	192 pi³/s (5.44 m³/s) LE 01/04	286 pi³/s (8.10 m³/s) LE 04/04/74
MAX. INST. OBSERVÉ	315 pi³/s (8.92 m³/s) LE 01/04 A 13H.00	445 pi³/s (12.6 m³/s) LE 04/04/74 A 07H.00
MINIMUM OBSERVÉ	.2 pi³/s (.006 m³/s) LE 08/06	.0 pi³/s (.000 m³/s) LE 26/06/75

NOTES

LA RELATION NIVEAU-DÉBIT EST EXTRAPOLÉE AU-DELÀ DE 110 pi³/s (3.11 m³/s) ET EN DEÇÀ DE 0 pi³/s (.00 m³/s)

PRÉCISION DES DÉBITS - BONNE

FOSTER A 1.0 MI. EN AMONT DU LAC BROME

STATION NUMÉRO : 030324

ÉQUIPEMENT-LIMNIGRAPHE

BASSIN VERSANT 28.4 mi² (73.6 km²)

EN OPÉRATION DEPUIS 1972

DÉBITS JOURNALIERS EN PIEDS CUBES PAR SECONDE — 1975-1976

	OCTOBRE	NOVEMBRE	DÉCEMBRE	JANVIER	FÉVRIER	MARS	AVRIL	MAI	JUIN	JUILLET	AOÛT	SEPTEMBRE
1	24.6	32.6	—	—	—	—	—	36.4	34.8	52.7	50.0	18.4
2	36.5	43.7	—	—	—	—	—	63.5	23.8	47.5	47.0	49.4
3	35.6	40.2	—	—	—	—	304	71.0	14.7	38.4	24.9	26.8
4	25.9	49.9	—	—	—	—	190	97.3	11.4	40.2	15.5	15.6
5	20.1	48.4	—	—	—	—	128	60.2	8.5	21.9	10.8	22.2
6	16.9	33.2	—	—	—	—	111	42.9	6.7	13.7	16.5	20.2
7	13.5	28.4	—	—	—	—	102	92.5	5.7	8.9	20.8	15.9
8	11.0	34.9	—	—	—	—	80.3	187	5.2	69.2	17.3	14.2
9	9.7	75.4	—	—	—	—	59.5	98.2	44.6	67.8	12.4	7.3
10	8.9	52.2	—	—	—	—	52.6	55.2	23.2	25.8	108	7.5
11	8.8	89.9	—	—	—	—	57.3	40.7 J	16.2	15.6	252	81.2
12	23.0	61.6	—	—	—	—	44.2	179	27.4	31.1	74.6	45.8
13	29.2	80.9	—	—	—	—	39.8	135	15.6	33.7	84.8	29.5
14	24.6	148	—	—	—	—	43.4	70.4	9.4	35.6	193	18.0
15	24.9	120	—	—	—	—	49.5	161	8.4	27.6	88.7	12.6
16	44.8	77.8	—	—	—	—	71.4	78.8	7.9	18.4	147	10.1
17	52.3	70.8	—	—	—	—	87.4	47.2	18.2	12.4	93.5	8.9
18	98.8	92.4	—	—	—	—	76.9	69.0	10.1	9.1	45.4	9.0
19	131	109	—	—	—	—	61.7	221	5.7	7.3	28.3	29.5
20	275	—	—	—	—	—	48.0	260	4.7	5.8	20.6	31.7
21	265	—	—	—	—	—	38.2	115	4.9	6.3	16.1	39.6
22	106	—	—	—	—	—	32.6	71.6	4.6	5.0	16.3	34.7
23	56.2	—	—	—	—	—	54.2	70.7	7.9	4.4	12.2	35.7
24	42.2	—	—	—	—	—	70.2	92.4	6.9	26.0	8.6	29.2
25	35.8	—	—	—	—	—	42.2	68.3	14.5	31.9	6.8	22.1
26	32.8	—	—	—	—	—	46.6	44.5	45.2	15.9	5.7	18.3
27	31.0	—	—	—	—	—	104	35.5	52.6	49.4	8.0	199
28	38.2	—	—	—	—	—	128	27.7	27.4	99.5	10.3	106
29	31.8	—	—	—	—	—	77.1	21.3	16.6	44.2	10.3	49.4
30	32.4	—	—	—	—	—	49.4	17.6	16.0	42.1	9.4	35.1
31	29.2	—	—	—	—	291	—	17.9	—	36.5	8.1	—
MOYENNE	52.1	—	—	—	—	—	—	85.4	16.6	30.5	47.2	34.8
MAXIMUM	275	—	—	—	—	—	—	260	52.6	99.5	252	199
MINIMUM	8.8	—	—	—	—	—	—	17.6	4.6	4.4	5.7	7.3

SOMMAIRE

	POUR L'ANNÉE 1975-1976	POUR LES ANNÉES DOCUMENTÉES
MAXIMUM OBSERVÉ	304 pi³/s (8.61 m³/s) LE 03/04	380 pi³/s (10.8 m³/s) LE 05/08/74
MINIMUM OBSERVÉ	4.4 pi³/s (.125 m³/s) LE 23/07	.5 pi³/s (.014 m³/s) LE 19/08/75

NOTES

LA RELATION NIVEAU-DÉBIT EST EXTRAPOLÉE AU-DELÀ DE 150 pi³/s (4.25 m³/s) ET EN DEÇÀ DE .7 pi³/s (.020 m³/s)

PRÉCISION DES DÉBITS - BONNE

RUISSEAU SAINT-LOUIS AU PONT-ROUTE 132 EN AMONT DE YAMASKA

STATION NUMÉRO : 030327

ÉQUIPEMENT-LIMNIGRAPHE

BASSIN VERSANT 24.7 mi² (64.0 km²)

EN OPÉRATION DEPUIS 1972

DÉBITS JOURNALIERS EN PIEDS CUBES PAR SECONDE — 1975-1976

	OCTOBRE	NOVEMBRE	DÉCEMBRE	JANVIER	FÉVRIER	MARS	AVRIL	MAI	JUIN	JUILLET	AOÛT	SEPTEMBRE
1	9.9	7.2	—	—	—	—	—	11.9	5.7	28.0	5.6	1.0
2	36.6	20.2	—	—	—	—	—	25.7	4.2	27.8	3.8	1.9
3	54.8	21.0	—	—	—	—	—	27.5	3.3	11.2	2.9	1.4
4	25.1	18.1	—	—	—	—	—	30.9	2.2	30.2	2.1	1.1
5	13.3	13.3	—	—	—	—	—	17.5 J	3.1	12.8	1.7	1.2
6	9.9	10.2	—	—	—	—	—	15.0	3.0	7.0	1.7	1.0
7	7.5	9.3	—	—	—	—	—	39.8	2.7	3.8	1.2	0.9
8	6.6	39.6	—	—	—	—	—	236	2.3	2.5	1.4	0.8 J
9	5.1	91.0	—	—	—	—	—	80.5	3.1	1.5	1.8	0.8
10	4.6	75.1	—	—	—	—	—	33.0	4.0	1.2	2.5	0.8
11	4.5	159	—	—	—	—	—	20.6	1.4	1.1	3.1	0.9
12	4.6	84.0	—	—	—	—	—	11.3	1.3	18.3	5.7	1.0
13	4.6	88.7	—	—	—	—	73.7	14.8	1.1	19.9	5.8	0.9
14	4.6	98.7	—	—	—	—	69.5	45.8	0.9	98.7	4.2	0.8
15	4.4	96.8	—	—	—	—	62.8	26.8	2.0	52.5	61.6	0.8
16	5.6	86.7	—	—	—	—	81.5	18.1	1.0	24.4	53.1	0.7
17	6.6	85.1	—	—	—	—	73.6	13.0	0.9	22.2	23.2	0.7
18	12.2	102	—	—	—	—	54.8	10.0	0.9	14.4	13.4	0.8
19	18.4	—	—	—	—	—	40.4	27.7	0.9	11.6	8.5	0.9
20	92.3	—	—	—	—	—	31.2	20.0	1.1	9.8	5.5	1.2
21	161	—	—	—	—	—	20.0	96.8	1.1	8.7	4.2	5.1
22	88.8	—	—	—	—	—	17.6	47.8	1.0	5.9	3.0	3.5
23	44.0	—	—	—	—	—	25.2	57.3	0.9	4.4	2.5	4.8
24	25.7	—	—	—	—	—	30.8	17.1	0.8	3.4	1.6	6.1
25	18.7	—	—	—	—	—	19.3	84.1	0.7	2.6	1.3	4.6
26	16.4	—	—	—	—	—	16.0	32.8	0.6	2.0	1.2	3.7
27	13.4	—	—	—	—	—	55.3	19.5	0.5	2.7 J	1.2	16.1
28	11.3	—	—	—	—	—	54.4	12.9	0.6	3.5	1.2	22.3
29	9.3	—	—	—	—	—	25.4	8.7	0.6	13.2	1.0	17.0
30	7.6	—	—	—	—	—	16.7	6.2	0.5	10.0	0.7	12.7
31	6.3	—	—	—	—	—	—	5.3	—	7.6	0.6	—
MOYENNE	23.7	—	—	—	—	—	—	54.3	1.8	37.3	7.3	3.8
MAXIMUM	161	—	—	—	—	—	—	236	5.7	278	61.6	22.3
MINIMUM	4.4	—	—	—	—	—	—	5.3	0.5	1.1	0.6	0.7

SOMMAIRE

	POUR L'ANNÉE 1975-1976	POUR LES ANNÉES DOCUMENTÉES
MAXIMUM OBSERVÉ	278 pi³/s (7.87 m³/s) LE 02/07	556 pi³/s (15.7 m³/s) LE 07/04/74
MINIMUM OBSERVÉ	.5 pi³/s (.014 m³/s) LE 27/08	0 pi³/s (.00 m³/s) LE 23/09/72

NOTES

LA RELATION NIVEAU-DÉBIT EST EXTRAPOLÉE AU-DELÀ DE 30 pi³/s (.85 m³/s) ET EN DEÇÀ DE .7 pi³/s (.020 m³/s)

PRÉCISION DES DÉBITS - BONNE

SALVAIL A 3.8 MI. DE LA YAMASKA

STATION NUMÉRO : 030328

ÉQUIPEMENT-LIMNIGRAPHE | BASSIN VERSANT 61.3 mi² (159 km²) | EN OPÉRATION DEPUIS 1972

DÉBITS JOURNALIERS EN PIEDS CUBES PAR SECONDE — 1975-1976

	OCTOBRE	NOVEMBRE	DÉCEMBRE	JANVIER	FÉVRIER	MARS	AVRIL	MAI	JUIN	JUILLET	AOÛT	SEPTEMBRE
1	27	20	—	—	—	—	—	46	19	123	11	—
2	77	38	—	—	—	—	1,320	107	15	341	9	—
3	50	33	—	—	—	—	—	99	13	178	7	—
4	34	30	—	—	—	—	—	103	11	86	5	—
5	26	27	—	—	—	—	—	63 J	10	47	4	—
6	21	21	—	—	—	—	—	69	9	32	4	—
7	18	19	—	—	—	—	—	382	8	22	4	—
8	15	74	—	—	—	—	—	408	7	18	6	6 J
9	12	140	—	—	—	—	—	171	10	22	9	5
10	11	207	—	—	—	—	—	104	9	18	18 Z	5
11	11	398	—	—	—	—	—	73	7	13	12 Z	8
12	11	161	—	—	—	—	—	253	12	1,160	9 Z	9
13	10	301	—	—	—	—	—	152	9	340	11 Z	7
14	10	297	—	—	—	—	—	89	7	159	12 Z	5
15	11	242	—	—	—	—	—	70	7	87	47 Z	4
16	22	212	—	—	—	—	—	52	45	52	39 Z	4
17	23	231	—	—	—	—	—	44	129 J	79	—	4
18	40	255	—	—	—	—	—	38	38	49	—	5
19	47	—	—	—	—	—	—	186	23	45	—	5
20	315	—	—	—	—	—	—	366	18	42	—	5
21	281	—	—	—	—	—	37	171	18	25	—	18
22	148	—	—	—	—	—	38	138	14	17	—	15
23	85	—	—	—	—	—	60	118	13	12	—	14
24	59	—	—	—	—	—	62	113	11	74	—	19
25	47	—	—	—	—	—	45	75	10	42	—	15
26	42	—	—	—	—	—	45	54	163	22	—	15
27	34	—	—	—	—	—	128	44	201	21	—	131
28	29	—	—	—	—	—	112	35	74	19	—	90
29	26	—	—	—	—	—	77	28	42	13 J	—	50
30	23	—	—	—	—	—	56	24	32	13	—	33
31	19	—	—	—	—	—	—	20	—	12	—	—
MOYENNE	51	—	—	—	—	—	—	119	33	103	—	—
MAXIMUM	315	—	—	—	—	—	—	408	201	1,160	—	—
MINIMUM	10	—	—	—	—	—	—	20	7	12	—	—

SOMMAIRE

	POUR L'ANNÉE 1975-1976	POUR LES ANNÉES DOCUMENTÉES
MAXIMUM OBSERVÉ	1,320 pi³/s (37.4 m³/s) LE 02/04	2,000 pi³/s (56.6 m³/s) LE 05/04/74
MAX. INST. OBSERVÉ	1,780 pi³/s (50.4 m³/s) LE 12/07 A 13H 00	2,430 pi³/s (68.8 m³/s) LE 18/03/73 A 06H 00
MINIMUM OBSERVÉ	4 pi³/s (.11 m³/s) LE 05/08	0 pi³/s (.00 m³/s) LE 24/07/73

NOTES

LA RELATION NIVEAU-DÉBIT EST EXTRAPOLÉE AU-DELÀ DE 1,200 pi³/s (34.0 m³/s) ET EN DEÇÀ DE 4 pi³/s (.011 m³/s)

PRÉCISION DES DÉBITS - BONNE

RUNNETS A 7.1 MI. DE LA NOIRE

STATION NUMÉRO : 030329

ÉQUIPEMENT-LIMNIGRAPHE

BASSIN VERSANT 12.7 mi² (32.9 km²)

EN OPÉRATION DEPUIS 1972

DÉBITS JOURNALIERS EN PIEDS CUBES PAR SECONDE — 1975-1976

	OCTOBRE	NOVEMBRE	DÉCEMBRE	JANVIER	FÉVRIER	MARS	AVRIL	MAI	JUIN	JUILLET	AOÛT	SEPTEMBRE
1	2.4	4.1	—	—	—	—	338	8.2	3.8	15.9	190	12.7
2	4.1	13.9	—	—	—	—	188	36.1	3.3	25.6	53.8	48.1
3	4.3	13.3	—	—	—	—	93.4	36.8	2.7	38.3	15.5	9.1
4	2.8	11.5	—	—	—	—	62.6	41.6	2.4	16.0	7.9	4.8
5	2.0	8.3	—	—	—	—	43.8	18.9	2.1	7.3	5.4	82.1
6	1.9	5.9	—	—	—	—	35.3	18.4	1.8	5.0	37.3	46.5
7	1.4	5.7	—	—	—	—	27.8	117	1.6	6.6	16.0	15.8
8	1.2	7.8	—	—	—	—	20.2	124	1.5	82.6	8.9	7.3
9	1.0	32.0	—	—	—	—	14.9	52.1	112	123	10.9	4.8
10	0.9	17.4	—	—	—	—	12.9	28.3	15.5	24.7	52.2	3.9
11	1.0	46.4	—	—	—	—	12.5	17.8	7.1	10.9	56.8	28.5
12	1.5	17.7	—	—	—	—	9.4	77.2	26.2	47.7	15.5	12.7
13	2.5	66.4	—	—	—	—	9.4	45.9	7.6	59.9	25.4	6.9
14	2.4	88.0	—	—	—	—	9.2	23.6	4.9	49.0	33.4	4.8
15	2.6	72.2	—	—	—	—	8.7	40.4	5.2	21.4	31.3	3.7 J
16	9.5	53.0	—	—	—	—	9.0	18.2	35.8 J	9.7	128	3.0
17	8.8	55.3	—	—	—	—	8.8	11.9	139	7.0	37.4	2.7
18	34.1	66.5	—	—	—	—	7.7	8.8	24.5	5.2	14.0	2.7
19	30.6	58.6	—	—	—	—	6.6	42.4	8.4	4.0	7.8	19.4
20	83.1	43.4	—	—	—	—	5.3	99.1	5.6	3.4	5.5	9.8
21	91.4	—	—	—	—	—	4.6	48.3	7.6	19.4	4.5	29.7
22	41.8	—	—	—	—	—	4.5	36.3	5.5	6.0	3.8	11.9
23	21.3	—	—	—	—	—	9.8	37.9	4.4	3.7	3.4	12.6
24	14.9	—	—	—	—	—	12.3	59.1	4.9	61.1	2.9	13.6
25	11.7	—	—	—	—	—	7.2	32.6	10.5	25.7	2.3	7.4
26	9.4	—	—	—	—	—	9.0	16.7	99.2	7.8	1.9	6.1
27	7.1	—	—	—	—	—	56.1	11.3	152	35.0	1.9	120
28	6.2	—	—	—	—	—	45.8	7.4	42.6	110	2.0	49.7
29	5.8	—	—	—	—	—	19.9	5.7	17.4	17.2	2.6	20.3
30	5.0	—	—	—	—	—	11.9	4.9	12.9	25.9	2.2	11.4
31	4.1	—	—	—	—	102	—	4.2	—	21.6	1.6	—
MOYENNE	13.4	—	—	—	—	—	36.8	36.5	25.6	28.9	25.2	20.4
MAXIMUM	91.4	—	—	—	—	—	338	124	152	123	190	120
MINIMUM	0.9	—	—	—	—	—	4.5	4.2	1.5	3.4	1.6	2.7

SOMMAIRE

	POUR L'ANNÉE 1975-1976	POUR LES ANNÉES DOCUMENTÉES
MAXIMUM OBSERVÉ	338 pi³/s (9.57 m³/s) LE 01/04	448 pi³/s (12.7 m³/s) LE 04/04/74
MAX. INST. OBSERVÉ	514 pi³/s (14.6 m³/s) LE 01/04 A 15H.00	548 pi³/s (15.5 m³/s) LE 04/04/74 A 03H.00
MINIMUM OBSERVÉ	.9 pi³/s (.025 m³/s) LE 10/10	0 pi³/s (.00 m³/s) LE 25/07/73

NOTES

LA RELATION NIVEAU-DÉBIT EST EXTRAPOLÉE AU-DELÀ DE 250 pi³/s (7.08 m³/s) ET EN DEÇÀ DE 2.8 pi³/s (.079 m³/s)

PRÉCISION DES DÉBITS - BONNE

JAUNE A 0.6 MI. DE LA NOIRE

STATION NUMÉRO : 030330

ÉQUIPEMENT-LIMNIGRAPHE | BASSIN VERSANT 28.9 mi² (74.9 km²) | EN OPÉRATION DEPUIS 1973

DÉBITS JOURNALIERS EN PIEDS CUBES PAR SECONDE — 1975-1976

	OCTOBRE	NOVEMBRE	DÉCEMBRE	JANVIER	FÉVRIER	MARS	AVRIL	MAI	JUIN	JUILLET	AOÛT	SEPTEMBRE
1	4.1	7.3	—	—	—	—	867	30.5	11.1	30.2	69.9	29.7
2	4.5	16.1	—	—	—	—	—	60.3	9.0	38.6	39.9	107
3	10.7	20.0	—	—	—	—	—	59.6	7.5	44.6	23.3	40.5
4	6.4	19.2	—	—	—	—	—	51.1	11.9	35.2	15.8	26.4
5	4.1	15.2	—	—	—	—	—	38.3	9.3	20.5	11.9	76.4
6	3.7	11.5	—	—	—	—	—	35.7	7.3	13.7	44.2	83.7
7	2.8	10.7	—	—	—	—	—	194	6.1	56.6	37.8	43.3
8	2.5	19.8	—	—	—	—	—	274	6.6	24.1	21.5	29.2
9	2.2	46.9	—	—	—	—	—	82.9	42.1	163	20.5	19.9
10	2.0	33.1	—	—	—	—	—	48.3	24.0	45.9	65.4	16.9
11	2.0	55.9	—	—	—	—	—	38.5 J	14.7	35.4	147	39.0
12	2.2	37.6	—	—	—	—	—	142	29.8	273	50.7	36.6
13	3.1	92.8	—	—	—	—	—	96.8	18.3	264	77.3	26.0
14	3.7	130	—	—	—	—	35.0	47.3	12.0	108	143	18.9
15	4.1	93.2	—	—	—	—	35.0	78.2	10.7	56.6	103	14.8 J
16	13.0	69.0	—	—	—	—	40.6	46.5	59.4	36.7	544	13.6
17	22.9	69.6	—	—	—	—	44.1	35.5	229	26.5	128	12.0
18	44.5	79.7	—	—	—	—	42.1	29.7	54.2	20.4	51.7	12.0
19	48.2	78.8	—	—	—	—	37.9	142	31.5	17.0	36.3	31.2
20	162	58.5 J	—	—	—	—	31.2	230	21.5	13.1	28.0	33.5
21	157	—	—	—	—	—	25.4	89.5	26.0	19.9	22.5	56.1
22	60.7	—	—	—	—	—	24.0	72.8	21.3	18.9	18.2	39.6
23	35.8	—	—	—	—	—	34.1	117	19.0	11.6	23.4	41.7
24	26.8	—	—	—	—	—	49.7	130	11.5	112	22.1	43.6
25	21.4	—	—	—	—	—	34.4	68.3	12.4	72.6	14.6	31.3
26	17.1	—	—	—	—	—	31.9	45.5	87.9	29.2	11.8	29.5
27	13.4	—	—	—	—	—	99.5	37.2	180	30.4	10.5	292
28	10.9	—	—	—	—	—	85.2	28.8	61.7	71.5	9.5	131
29	9.6 J	—	—	—	—	—	47.9	23.1	28.0	32.7	10.5	56.7
30	8.0	—	—	—	—	—	38.4	18.7	24.5	26.2	11.0	41.0
31	6.8	—	—	—	—	—	—	13.7	—	31.0	8.4	—
MOYENNE	23.1	—	—	—	—	—	—	77.6	36.3	64.4	58.8	49.1
MAXIMUM	162	—	—	—	—	—	—	274	229	273	544	292
MINIMUM	2.0	—	—	—	—	—	—	13.7	6.1	11.6	8.4	12.0

SOMMAIRE

	POUR L'ANNÉE 1975-1976	POUR LES ANNÉES DOCUMENTÉES
MAXIMUM OBSERVÉ	867 pi³/s (24.6 m³/s) LE 01/04	867 pi³/s (24.6 m³/s) LE 01/04/76
MAX. INST. OBSERVÉ		1,020 pi³/s (28.9 m³/s) LE 10/07/74 A 01H.30
MINIMUM OBSERVÉ	2.0 pi³/s (.057 m³/s) LE 10/10	.7 pi³/s (.020 m³/s) LE 17/07/75

NOTES

LA RELATION NIVEAU-DÉBIT EST EXTRAPOLÉE AU-DELÀ DE 70 pi³/s (1.98 m³/s) ET EN DEÇÀ DE .8 pi³/s (.023 m³/s)

PRÉCISION DES DÉBITS - MEDIOCRE

DES HURONS AU PONT-ROUTE 229 EN AVAL DU RUISSEAU SAINT-LOUIS

STATION NUMÉRO : 030415

ÉQUIPEMENT-LIMNIGRAPHE | BASSIN VERSANT 105 mi² (272 km²) | EN OPÉRATION DEPUIS 1973 ‡

DÉBITS JOURNALIERS EN PIEDS CUBES PAR SECONDE — 1975-1976

	OCTOBRE	NOVEMBRE	DÉCEMBRE	JANVIER	FÉVRIER	MARS	AVRIL	MAI	JUIN	JUILLET	AOÛT	SEPTEMBRE
1	72	50	647	19 B	440 B	410 B	6,800	92	51	160	61	46
2	108	84	250	19 B	385 B	330 B	2,040	257	29	81	43	194
3	84	72	167	18 B	342 B	255 B	777	235	22	44	27	84
4	61	68 J	129	17 B	342 B	217 B	447	232	20	48	20	60
5	48	56	111	17 B	402 B	400 B	305	140 J	15	41	15	301
6	43	46	397	17 B	345 B	900 B	246	130	13	56	15	109
7	37	42	328	16 J	275 B	920 B	199	1,270	13	37	13	72 J
8	31	279	188	16 B	225 B	550 B	166	734	12	29	12	57
9	27	321	148	16 B	195 B	356 J	141	290	25	57	19	43
10	24	248	231	15 B	175 B	265 B	132	186	13	34	66	42
11	23	402	173	15 B	155 B	205 B	136	156	12	23	96	77
12	22	199	114	15 B	147 B	191 B	110	893	5	807	45	60
13	22	640	92	15 B	145 B	184 B	112	280	5	401	87	45
14	30	645	273	14 B	188 B	327 B	108	178	7	180	202	35
15	34	431	749	14 B	217 B	322 B	98	174	12	118	1,180	28
16	57	445	288	14 B	182 B	255 B	104	122	87	78	1,820	25
17	51	543	142	14 B	187 B	208 B	109	109	114	71	388	31
18	178	444	112	14 B	190 B	249 B	102	101	33	48	176	25
19	151	274	80 B	15 B	235 B	162 B	91	387	32	34	106	26
20	955	201	60 B	15 B	300 B	540 B	76	627	14	25	70	29
21	608	210	45 B	14 B	375 B	3,500 B	61	283	15	24	55	108
22	270	295	38 B	14 B	435 B	3,310	68	234	15	16	44	71
23	165	168	33 B	13 B	555 B	1,680	81	225	14	14	35	59
24	126	123	30 B	13 B	595 B	1,850	68	189	14	102	25	65
25	104	113	27 B	15 B	550 B	3,290	50	138	82	92	21	49
26	91	101	25 B	50 B	452 B	3,080	62	109	199	40	18	57
27	76	89	24 B	400 B	460 B	5,480	210	89	49	76	16	588
28	68	81	22 B	860 B	570 B	5,770	178	69	36	143	14	227
29	62	74	22 B	650 B	510 B	1,370	135	61	26	63	15	134
30	54	332	21 B	570 B	—	1,150	114	49	25	73	10	95
31	47	—	20 B	500 B	—	957	—	44	—	66	8	—
MOYENNE	120	236	161	110	330	1,250	444	261	34	99	152	95
MAXIMUM	955	645	749	860	595	5,770	6,800	1,270	199	807	1,820	588
MINIMUM	22	42	20	13	145	162	50	44	5	14	8	25

SOMMAIRE

	POUR L'ANNÉE 1975-1976	POUR LES 4 ANNÉES DOCUMENTÉES
MODULE OBSERVÉ	275 pi³/s (7.79 m³/s)	223 pi³/s (6.31 m³/s)
MAXIMUM OBSERVÉ	6,800 pi³/s (193 m³/s) LE 01/04	6,800 pi³/s (193 m³/s) LE 01/04/76
MAX. INST. OBSERVÉ	9,430 pi³/s (267 m³/s) LE 01/04 A 16H.00	12,200 pi³/s (345 m³/s) LE 04/04/74 A 22H.00
MINIMUM OBSERVÉ	5 pi³/s (.14 m³/s) LE 12/06	1 pi³/s (.03 m³/s) LE 07/09/72

NOTES

LA RELATION NIVEAU-DÉBIT EST EXTRAPOLÉE AU-DELÀ DE 3,200 pi³/s (90.6 m³/s) ET EN DEÇÀ DE 7 pi³/s (.20 m³/s)

PRÉCISION DES DÉBITS - PÉRIODES SANS EFFET DE LA GLACE, BONNE; AVEC EFFET DE GLACE, ACCEPTABLE

‡ - VOIR NOTES RELATIVES AUX STATIONS

AUX BROCHETS AU PONT-ROUTE A BEDFORD

STATION NUMÉRO : 030417

ÉQUIPEMENT LIMNIGRAPHE | BASSIN VERSANT 148 mi² (383 km²) | EN OPÉRATION DEPUIS 1974

DÉBITS JOURNALIERS EN PIEDS CUBES PAR SECONDE — 1975-1976

	OCTOBRE	NOVEMBRE	DÉCEMBRE	JANVIER	FÉVRIER	MARS	AVRIL	MAI	JUIN	JUILLET	AOÛT	SEPTEMBRE
1	—	87	—	—	—	—	—	182	109	265	647	54
2	—	116	—	—	—	—	—	266	100	412	431	121
3	—	139	—	—	—	—	1.780	291	82	327	178	93
4	—	153	—	—	—	—	819	405	78	314	112	59
5	—	156	—	—	—	—	544	256	69	178	84	72
6	—	120	—	—	—	—	416 J	185 J	64	123	101	77
7	—	110	—	—	—	—	353	444	58	96	102	59
8	54	146	—	—	—	—	302	995	54	547	83	47
9	49	542	—	—	—	—	259	492	48	1.040	72	44 J
10	43	304	—	—	—	—	235	285	46	329	209	47
11	42	454	—	—	—	—	220	216	34	178	506	263
12	47	375	—	—	—	—	180	933	39	303	263	208
13	61	—	—	—	—	—	173	636	34	357	250	131
14	165	—	—	—	—	—	176	343	48	306	660	85
15	209	—	—	—	—	—	168	1.020	47 J	221	456	62
16	471	—	—	—	—	—	162	491	39	145	909	51
17	342	—	—	—	—	—	191	296	52	111	502	52
18	568	—	—	—	—	—	192	234	47	97	267	59
19	765	—	—	—	—	—	162	383	32	79	158	270
20	1.160	—	—	—	—	—	133	782	26	65	131	191
21	1.540	—	—	—	—	—	117	463	53	57	116	237
22	809	—	—	—	—	—	115	338	45	53	100	206
23	390	—	—	—	—	—	177	345	44	50	86	222
24	259	—	—	—	—	—	211	309	45	157	72	144
25	207	—	—	—	—	—	149	261	129	199	66	101
26	170	—	—	—	—	—	178	202	2.970	97	59	86
27	142	—	—	—	—	—	465	169	1.150	78	55	1.340
28	128	—	—	—	—	—	579	134	383	209	68	864
29	114	—	—	—	—	—	367	128	200	113	86	378
30	104	—	—	—	—	906	243	127	155	145	89	222
31	91	—	—	—	—	844	—	113	—	131	53	—
MOYENNE	—	—	—	—	—	—	—	378	209	219	225	195
MAXIMUM	—	—	—	—	—	—	—	1.020	2.970	1.040	909	1.340
MINIMUM	—	—	—	—	—	—	—	113	26	50	53	44

SOMMAIRE

	POUR L'ANNÉE 1975-1976	POUR LES ANNÉES DOCUMENTÉES
MAXIMUM OBSERVÉ	2.970 pi³/s (84.1 m³/s) LE 26/06	2.970 pi³/s (84.1 m³/s) LE 26/06/76
MINIMUM OBSERVÉ	26 pi³/s (.74 m³/s) LE 20/06	26 pi³/s (.74 m³/s) LE 20/06/76

NOTES

LA RELATION NIVEAU-DÉBIT EST EXTRAPOLÉE AU-DELÀ DE 630 pi³/s (17.8 m³/s) ET EN DEÇÀ DE 40 pi³/s (1.13 m³/s)

PRÉCISION DES DÉBITS - BONNE

CHATEAUGUAY A 2.7 MI. EN AMONT DU PONT-ROUTE 132

STATION NUMÉRO : 030905

ÉQUIPEMENT LIMNIGRAPHE | BASSIN VERSANT 967 mi² (2,500 km²) | EN OPÉRATION DEPUIS 1970 :

DÉBITS JOURNALIERS EN PIEDS CUBES PAR SECONDE — 1975-1976

	OCTOBRE	NOVEMBRE	DÉCEMBRE	JANVIER	FÉVRIER	MARS	AVRIL	MAI	JUIN	JUILLET	AOÛT	SEPTEMBRE
1	547	562	1,500	545 B	2,120	4,350	10,700	1,520	1,670	872	448	351
2	518	557	1,650	530 B	2,160	3,780	11,400	1,640	1,960	2,100	608	371
3	514	633	1,310	515 B	1,730	2,940	6,960	1,700 J	1,220	1,380	592	420 C
4	452	639	967	500 B	1,650	2,600	4,170	1,540	930	1,300	452	375 C
5	405	609	885	485 J	1,640	3,350	3,100	1,260	783	1,130	369	450 C
6	363	566	1,200	470 B	1,530	7,560	2,600	1,040	651	845	346	553 J
7	302	515	4,020	470 B	1,430	7,940	2,310	3,140	601	711 J	321	545
8	229	555	2,400	475 B	1,400	5,730	2,070	7,000	563	982	318	453
9	219	1,170	1,420	472 B	1,310	4,060	1,680	3,850	523	1,150	345	370
10	212	1,380	1,260	455 B	1,250	2,920	1,390	2,130	516	907	363	340
11	224	1,710	1,560	438 B	1,220	2,510	1,360	1,530	442	718	416	349
12	197	1,310	1,350	435 B	1,380	2,080	1,340	1,860	389	628	483	388
13	182	1,620	951	438 B	1,650	1,980	1,350	2,180	440	608	459	384
14	212	3,210	868	450 B	2,120	3,190	1,370	1,560	446	578	537	349
15	344	3,590	2,410	455 B	2,460	2,970	1,330	1,390	427	603	748	306
16	607	3,090	3,580	455 B	3,180	2,430	1,240	1,300	386	623	656	265
17	788	3,410	1,840	448 B	4,370	1,850	1,290	1,230	939	617	693	252
18	1,010	3,740	1,210	442 B	3,830	1,630	1,150	1,240	934	562	637	279
19	1,350	4,120	978	438 B	4,020	1,580	944	2,710	598	491	524	336
20	2,910	2,990	911	435 B	5,510	1,650	815	9,110	506	415	446	461
21	4,100	2,300	865 B	430 B	5,010	10,100	739	6,460	520	364	413	480
22	2,440	3,100	810 B	428 B	4,610	16,200	743	3,450	565	313	386	458
23	1,420	2,820	770 B	428 B	5,170	12,600	735	2,600	624	262	355	447
24	1,060	1,850	730 B	427 B	4,570	10,700	857	2,120	625	291	320	416
25	887	1,380	700 B	495 B	3,920	13,400	819	1,810	543	469	272	358
26	803	1,110	670 B	725	3,550	14,600	834	1,470	1,040	472	254	338
27	740	981	640 B	1,150	4,520	15,600	1,940	1,220	935	378	252	1,210
28	690	1,020	610 B	3,040	6,310	15,600	3,350	1,060	737	367	234	2,110
29	647	1,090	600 B	2,930	5,020	9,120	2,900	925	657	422	443	1,410
30	590	1,080	580 B	2,550	——	5,920	2,230	819	593	396	611	955
31	588	——	565 B	2,220	——	4,930	——	808	——	395	427	——
MOYENNE	824	1,760	1,280	780	3,060	6,320	2,460	2,310	725	689	443	526
MAXIMUM	4,100	4,120	4,020	3,040	6,310	16,200	11,400	9,110	1,960	2,100	748	2,110
MINIMUM	182	515	565	427	1,220	1,580	735	808	386	262	234	252

SOMMAIRE

	POUR L'ANNÉE 1975-1976	POUR LES 6 ANNÉES DOCUMENTÉES
MODULE OBSERVÉ	1,760 pi³/s (49.8 m³/s)	1,580 pi³/s (44.7 m³/s)
MAXIMUM OBSERVÉ	16,200 pi³/s (459 m³/s) LE 22/03	26,700 pi³/s (756 m³/s) LE 05/04/74
MAX. INST. OBSERVÉ	20,400 pi³/s (578 m³/s) LE 28/03 A 06H.00	27,700 pi³/s (784 m³/s) LE 05/04/74 A 18H.00
MINIMUM OBSERVÉ	182 pi³/s (5.15 m³/s) LE 13/10	25 pi³/s (.71 m³/s) LE 24/10/74

NOTES

LA RELATION NIVEAU-DÉBIT EST EXTRAPOLÉE AU-DELÀ DE 23,000 pi³/s (651 m³/s) ET EN DEÇÀ DE 26 pi³/s (.74 m³/s)

PRÉCISION DES DÉBITS - PÉRIODES SANS EFFET DE LA GLACE: BONNE, AVEC EFFET DE GLACE: ACCEPTABLE

: - VOIR NOTES RELATIVES AUX STATIONS

DES ANGLAIS A 0.7 MI. EN AVAL DU PONT-ROUTE A RIVERFIELD

STATION NUMÉRO : 030907

ÉQUIPEMENT LIMNIGRAPHE — BASSIN VERSANT 265 mi² (686 km²) — EN OPÉRATION DEPUIS 1973 ‡

DÉBITS JOURNALIERS EN PIEDS CUBES PAR SECONDE — 1975-1976

	OCTOBRE	NOVEMBRE	DÉCEMBRE	JANVIER	FÉVRIER	MARS	AVRIL	MAI	JUIN	JUILLET	AOÛT	SEPTEMBRE
1	57	76	511	112 B	404 B	1,260	2,440	332	274	195	55	51
2	47	96	418	110 B	450 B	1,000	2,430	460	260	506	56	115
3	40	92	301	108 B	455 B	800 B	1,490	407	183	320	47	99
4	39	89	239	105 B	444 B	700 B	809	429	134	276	34	64
5	32	84	207	103 B	412	940 B	555	323	105	171	33	109
6	25	68	560	102 J	378	2,000 B	433	260	85	109 J	26	123
7	22	62	856	103 B	329	2,000 B	361	1,080	75	178	21	75 J
8	19	103	426	102 B	300	1,760 J	306	1,730	66	227	22	55
9	18	282	264	101 B	267	783	271	893	60	244	26	42
10	17	217	305	100 B	237	603	242	516	58	158	41	32
11	19	339	396	99 B	228	473	236	370	50	97	52	60
12	22	232	239	98 B	247	378	237	807	59	99	48	73
13	25	509	149	97 B	352	484	226	677	56	100	37	63
14	43	1,060	210	97 B	569	667	220	403	48	94	56	48
15	66	941	824	96 B	655	544	193	361	43	90	56	34
16	177	886	716	96 B	1,120	444	179	283	56	73	98	31
17	212	1,000	339	96 B	1,380	351	190	226	178	63	104	29
18	281	1,140	250	96 B	1,150	357	176	197	88	52	75	33
19	408	1,020	224	95 B	1,520	301	146	732	52	43	50	61
20	949	735	189	95 B	1,840	430	114	1,840	46	35	36	77
21	1,080	659	158	95 B	1,550	3,600	99	1,170	49	33	31	89
22	568	892	147	95 B	1,510	3,310	96	668	44	28	27	78
23	325	614	141 B	96 B	1,540	2,700	127	467	104	26	25	68
24	228	414	137 B	97 B	1,330	2,850	138	347	56	82	23	68
25	181	312	133 B	98 B	1,140	3,380	114	286	65	77	20	53
26	154	236	128 B	110 B	1,100	3,390	147	231	157	56	18	46
27	125	213	125 B	235 B	1,470	3,460	790	205	123	48	18	716
28	108	228	122 B	395 B	1,790	3,490	958	172	78	40	108	555
29	98	246	120 B	388 B	1,420	2,500	650	141	69	36	241	279
30	91	247	118 B	408 B	—	1,500	462	120	56	37	124	170
31	80	—	115 B	430 B	—	1,180	—	117	—	38	63	—
MOYENNE	179	436	292	144	882	1,540	494	524	93	117	54	113
MAXIMUM	1,080	1,140	856	430	1,840	3,600	2,440	1,840	274	506	241	716
MINIMUM	17	62	115	95	228	301	96	117	43	26	18	29

SOMMAIRE

	POUR L'ANNÉE 1975-1976	POUR LES 3 ANNÉES DOCUMENTÉES
MODULE OBSERVÉ	404 pi³/s (11.4 m³/s)	326 pi³/s (9.23 m³/s)
MAXIMUM OBSERVÉ	3,600 pi³/s (102 m³/s) LE 21/03	7,490 pi³/s (212 m³/s) LE 05/04/74
MAX. INST. OBSERVÉ	5,340 pi³/s (151 m³/s) LE 21/03 A 20H 00	8,660 pi³/s (245 m³/s) LE 04/04/74 A 21H 00
MINIMUM OBSERVÉ	17 pi³/s (.48 m³/s) LE 10/10	3 pi³/s (.08 m³/s) LE 22/08/75

NOTES

LA RELATION NIVEAU-DÉBIT EST EXTRAPOLÉE AU-DELÀ DE 6,900 pi³/s (195 m³/s) ET EN DEÇÀ DE 6 pi³/s (.17 m³/s)

PRÉCISION DES DÉBITS : PÉRIODES SANS EFFET DE LA GLACE. BONNE, AVEC EFFET DE GLACE, ACCEPTABLE

‡ : VOIR NOTES RELATIVES AUX STATIONS

A LA TRUITE A 0.6 MI. EN AMONT DU PONT-ROUTE A KELVINGROVE

STATION NUMÉRO : 030908

ÉQUIPEMENT LIMNIGRAPHE

BASSIN VERSANT 158 mi² (409 km²)

EN OPÉRATION DEPUIS 1973

DÉBITS JOURNALIERS EN PIEDS CUBES PAR SECONDE — 1975-1976

	OCTOBRE	NOVEMBRE	DÉCEMBRE	JANVIER	FÉVRIER	MARS	AVRIL	MAI	JUIN	JUILLET	AOÛT	SEPTEMBRE
1	64	71	282	96 B	353 B	700 B	1 780	260 C	562	113	134	54
2	65	81	251	94 B	330 B	610 B	1 820	280 C	319	175	159	106
3	84	89	180	91 B	292 B	450 B	762	260 C	187	162	90	104
4	68	91	159	89 B	275 B	425 B	433	227 J	150	247	63	70
5	54	87	133	87 B	260 B	500 B	324	195	126	154	50	91
6	46	75	554	85 J	240 B	1 260 B	269	187	107	102	43	147
7	40	68	700 B	83 B	218 B	1 280 B	243	898	95	78	40	107 J
8	37	102	272 B	82 B	211 B	708 B	221	1 270	89	110	45	75
9	36	270	230 B	80 B	200 B	395 J	200	517	84	134	53	59
10	34	209	205 B	79 B	190 B	350 B	184	312	76	102	79	50
11	34	230	248 B	78 B	183 B	300 B	189	238	69	74	129	58
12	35	189	178 B	77 B	225 B	250 B	185	399	104	65	102	73
13	62	275	155 B	77 B	275 B	320 B	189	328	94	66 J	73	59
14	125	700	198 B	76 B	335 B	398 B	202	232	78	76	171	47
15	140	493	585 B	76 B	432 B	310 B	186	248	72	112	121	40
16	174	448	515 B	76 B	500 B	250 B	186	210	66	96	127	36
17	206	471	300 B	78 B	698 B	230 B	200	177	224	88	142	34
18	214	714	194 B	81 B	640 B	220 B	181	171	123	76	97	44
19	329	641	160 B	84 B	690 B	233 B	158	771	82	59	69	83
20	753	402	149 B	85 B	895 B	300 B	135	2 250	83	49	53	83
21	748	381	140 B	82 B	835 B	1 960 B	119	865	131	50	44	92
22	337	767	133 B	80 B	760 B	2 500 B	113	476	112	41	39	108
23	233	393	128 B	80 B	845 B	2 000 B	122	411	145	38	36	95
24	169	244	123 B	80 B	755 B	2 150 B	162	298	104	60	33	81
25	137	190	118 B	83 B	650 B	2 550	146	254	135	123	30	66
26	122	153	115 B	104 B	585 B	1 940	134	295	232	73	28	62
27	109	167	112 B	198 B	740 B	1 640	249	224	179	91	27	490
28	102	183	107 B	500 B	1 020 B	2 220	428	183	142	129	63	304
29	89	170	104 B	475 B	840 B	912	520	152	139	78	158	175
30	81	154	102 B	435 B	—	546	439	130	104	85	87	123
31	75	—	98 B	385 B	—	544	—	119	—	86	58	—
MOYENNE	155	284	223	134	499	918	349	414	140	97	79	101
MAXIMUM	753	767	700	500	1 020	2 550	1 820	2 250	562	247	171	490
MINIMUM	34	68	98	76	183	220	113	119	66	38	27	34

SOMMAIRE

	POUR L'ANNÉE 1975-1976	POUR LES 2 ANNÉES DOCUMENTEES
MODULE OBSERVÉ	282 pi³/s (7 99 m³/s)	234 pi³/s (6 63 m³/s)
MAXIMUM OBSERVÉ	2 550 pi³/s (72 2 m³/s) LE 25/03	5 390 pi³/s (153 m³/s) LE 05/04/74
MAX. INST. OBSERVÉ	3 420 pi³/s (96 8 m³/s) LE 25/03 A 21H 00	6 400 pi³/s (181 m³/s) LE 05/04/74 A 01H 00
MINIMUM OBSERVÉ	27 pi³/s (76 m³/s) LE 27/08	9 pi³/s (25 m³/s) LE 19/08/75

NOTES

LA RELATION NIVEAU-DÉBIT EST EXTRAPOLÉE AU-DELÀ DE 5 600 pi³/s (159 m³/s) ET EN DEÇÀ DE 16 pi³/s (45 m³/s)

PRÉCISION DES DÉBITS - PÉRIODES SANS EFFET DE LA GLACE. BONNE. AVEC EFFET DE GLACE. ACCEPTABLE

RUISSEAU NORTON AU BARRAGE A SAINTE-CLOTHILDE

STATION NUMÉRO : 030909

ÉQUIPEMENT-LIMNIGRAPHE | BASSIN VERSANT 86.1 mi² (223 km²) | EN OPÉRATION DEPUIS 1975

DÉBITS JOURNALIERS EN PIEDS CUBES PAR SECONDE — 1975-1976

	OCTOBRE	NOVEMBRE	DÉCEMBRE	JANVIER	FÉVRIER	MARS	AVRIL	MAI	JUIN	JUILLET	AOÛT	SEPTEMBRE
1	44	35 C	223	34 B	96 B	335 B	1,050 J	101	55	60 C	21	41
2	27	39 C	144	34 B	93 B	300 B	1,390	165	46	162 C	20	74
3	26	34 C	100	33 B	89 B	275 B	834	150	35	100 C	17	54
4	29	33 C	87	33 B	85 B	255 B	392	169	31	88 C	16	46 C
5	20	32 J	82	32 B	81 B	300 B	210	118	30	55 C	13	78 C
6	16	26	198	31 B	78 B	600 B	162	88 J	25	38 C	11	89 C
7	12	20	335	31 B	75 B	500 B	132	435	24	26 J	9	63 C
8	9	34	140	31 B	73 B	400 B	105	588	23	25	10	40 C
9	8	109	88 J	30 B	70 B	280 B	90	237	22	26	10	30 C
10	8	91	85	30 B	70 B	240 B	84 I	145	22	17	17	22 C
11	14	158	110	30 B	73 B	210 B	79 I	111	21	14	21	44 C
12	10	95	84	29 B	80 B	195 B	74	406	24	16	23	52 C
13	9	270	77	29 B	90 B	180 B	74	222	25	19	21	44
14	15	454	69	29 B	100 B	230 B	78	134	22	22	25	32
15	26	376	293	29 B	115 B	210 B	67	122	19	22	30	31
16	82	326	238	28 B	135 B	180 B	63 I	92	26	20	36	22 I
17	96	363	102	28 B	160 B	160 B	77 I	77	54	19	54	21
18	130	382	72	28 B	180 B	145 B	61 I	60	25	18	42	22 I
19	157	361	64 B	27 B	210 B	132 B	58 I	294	19	17	30	23 I
20	491	230	59 B	27 B	270 B	140 B	45	623	16	16	23	24
21	522	219	54 B	27 B	350 B	600 B	39	311	14	14	21	27
22	245	358	51 B	27 B	450 B	1,240	38	186	12	11	19	29
23	139	204	49 B	27 B	430 B	1,220	42	134	12	10	15	31
24	88	125	47 B	27 B	390 B	988	49 I	100	10	18	14	30
25	99	92	44 B	27 B	355 B	1,130	51 I	82	14	23	13	24 C
26	69	76	42 B	44 B	340 B	1,240	44	68	82	21	13	19 C
27	50	65	40 B	68 B	360 B	1,290	296	60	42	19	12	370
28	40	67	39 B	95 B	420 B	1,470	386	49	26	19	63	241
29	34	71	37 B	101 B	375 B	1,270	224	38	22 C	17	205	122
30	30 C	88	36 B	105 B	—	729 J	138	34	18 C	16	73 I	83
31	28 C	—	35 B	97 B	—	535 J	—	34	—	17	44	—
MOYENNE	83	161	101	40	196	548	214	175	27	31 E	30	61 E
MAXIMUM	522	454	335	105	450	1,470	1,390	623	82	162 C	205	370
MINIMUM	8	20	35	27	70	132	38	34	10	10	9	19 C

SOMMAIRE

	POUR L'ANNÉE 1975-1976	POUR 1 ANNÉE DOCUMENTÉE
MODULE OBSERVÉ	139 pi³/s (3.94 m³/s)	139 pi³/s (3.94 m³/s)
MAXIMUM OBSERVÉ	1,470 pi³/s (41.6 m³/s) LE 28/03	1,470 pi³/s (41.6 m³/s) LE 28/03/76
MAX. INST. OBSERVÉ	1,490 pi³/s (42.2 m³/s) LE 28/03 A 12H.00	1,490 pi³/s (42.2 m³/s) LE 28/03/76 A 12H.00
MINIMUM OBSERVÉ	8 pi³/s (.23 m³/s) LE 09/10	8 pi³/s (.23 m³/s) LE 09/10/75

NOTES

LA RELATION NIVEAU-DÉBIT EST EXTRAPOLÉE AU-DELÀ DE 1,300 pi³/s (36.8 m³/s) ET EN DEÇÀ DE 25 pi³/s (.71 m³/s)

PRÉCISION DES DÉBITS - BONNE

AUX OUTARDES-EST AU PONT-ROUTE PRES DE ANDERSONS CORNERS

STATION NUMÉRO : 030917

ÉQUIPEMENT-LIMNIGRAPHE | BASSIN VERSANT 51.2 mi² (133 km²) | EN OPÉRATION DEPUIS 1975

DÉBITS JOURNALIERS EN PIEDS CUBES PAR SECONDE — 1975-1976

	OCTOBRE	NOVEMBRE	DÉCEMBRE	JANVIER	FÉVRIER	MARS	AVRIL	MAI	JUIN	JUILLET	AOÛT	SEPTEMBRE
1	10	24	—	—	—	—	428	102	202	101	49	17
2	14	35	—	—	—	—	345	175	75	123	29	30
3	13	33	—	—	—	—	207	120	48	85	18	19
4	11	35	—	—	—	—	148	120	36	61	15	16
5	10	31	—	—	—	—	112	86	31	36 J	14	29
6	9	28	—	—	—	—	90 J	85	27	26	15	28
7	8	27	—	—	—	—	77	387	24	36	13	20
8	8	44	—	—	—	—	66	348	22	63	13	16
9	10	61	—	—	—	—	61	195	20	33	17	14
10	12	52	—	—	—	—	58	127	19	29	24	13
11	13	59	—	—	—	—	64	104	18	27	26	23
12	17	46	—	—	—	—	65	170	23	39	17	20
13	21	—	—	—	—	—	74	105	21	30	74	16
14	32	—	—	—	—	—	87	86	19	39	94	13
15	29	—	—	—	—	—	65	103	17	35	35	12
16	44	—	—	—	—	—	59	70	93	26	58	12
17	36 J	—	—	—	—	—	54	57	143	24	34	11
18	57	—	—	—	—	—	47	59	37	20	22	14
19	52	—	—	—	—	—	40	368	26	17	18	61
20	107	—	—	—	—	—	35	460 J	37	14	15	25
21	76	—	—	—	—	—	32	228	41	15	13	40
22	53	—	—	—	—	—	33	164	60	14	11	30
23	42	—	—	—	—	—	58	124	71	12	10	27
24	36	—	—	—	—	—	52	97	30	54	9	25
25	33	—	—	—	—	—	41	80	79	32	9	21
26	32	—	—	—	—	—	76	66	58	22	8	21
27	29	—	—	—	—	—	315	57	31	19	8	272
28	28	—	—	—	—	—	322	45	33	18	18	82
29	26	—	—	—	—	—	242	34	28	16	19	54
30	24	—	—	—	—	188	143	33	25	19	13 J	32
31	22	—	—	—	—	174	—	87	—	21	11	—
MOYENNE	30	—	—	—	—	—	117	140	46	36	24	34
MAXIMUM	107	—	—	—	—	—	428	460	202	123	94	272
MINIMUM	8	—	—	—	—	—	32	33	17	12	8	11

SOMMAIRE

	POUR L'ANNÉE 1975-1976	POUR LES ANNÉES DOCUMENTÉES
MAXIMUM OBSERVÉ	460 pi³/s (13.0 m³/s) LE 20/05	460 pi³/s (13.0 m³/s) LE 20/05/76
MAX. INST. OBSERVÉ	776 pi³/s (22.0 m³/s) LE 19/04 A 23H.45	776 pi³/s (22.0 m³/s) LE 19/04/76 A 23H.45
MINIMUM OBSERVÉ	8 pi³/s (.23 m³/s) LE 07/10	8 pi³/s (.23 m³/s) LE 07/10/75

NOTES

LA RELATION NIVEAU-DÉBIT EST EXTRAPOLÉE AU-DELÀ DE 400 pi³/s (11.3 m³/s) ET EN DEÇÀ DE .2 pi³/s (.006 m³/s)

PRÉCISION DES DÉBITS - BONNE

DU NORD A 3.0 MI. EN AMONT DU PONT DU C.N. A SAINT-JEROME

STATION NUMÉRO : 040110

ÉQUIPEMENT-LIMNIGRAPHE

BASSIN VERSANT 451 mi² (1,170 km²)

EN OPÉRATION DEPUIS 1930

DÉBITS INFLUENCÉS

DÉBITS JOURNALIERS EN PIEDS CUBES PAR SECONDE — 1975-1976

	OCTOBRE	NOVEMBRE	DÉCEMBRE	JANVIER	FÉVRIER	MARS	AVRIL	MAI	JUIN	JUILLET	AOÛT	SEPTEMBRE
1	354	461	734	460 B	665 B	435 B	3,850	1,760	686	1,420	429	294
2	399	616	861	438 B	640 B	422 B	5,400	1,790	601	2,030	393	329
3	368	720	892	419 B	595 B	417 B	5,890	1,730	540	2,250	354	311
4	341	733	715	400 B	575 B	408 B	5,630	1,600	484	2,010	316	290
5	311	728	719	388 B	550 B	430 B	4,850	1,500	449	1,650	276	295
6	295	674	867	380	535 B	517 B	4,260	1,460	416	1,260	279	292
7	275	625	819	372 B	518 B	562 B	4,030	1,430	410	1,050	304	270
8	267	653	787	365 B	500 B	550 B	3,460	1,460	385	963	380	262
9	262	654	761	360 B	485 B	538 B	2,990	1,510	361	1,060	513	252
10	256	747	844	352 B	475 B	518 B	2,790	1,490	339	1,080 J	870	263
11	253	1,310	919	350 B	460 B	500 B	2,850	1,390	328	990	906	326
12	251	1,330	854	348 B	450 B	485 B	2,530	1,430 J	303	1,360	804	363
13	265	1,390	820	346 J	442 B	478 B	2,310	1,420	313	1,440	753	352
14	298	1,480	941	347 B	437 B	465 B	2,320	1,300	285	1,480	827	330
15	347	1,460	1,720	349 B	428 B	460 B	2,570	1,220	306	1,340	940	309
16	484	1,290	2,700	348 B	425 B	458 J	3,510	1,160	361	1,170	968	295
17	522	1,190	3,060	348 B	425 B	458 B	5,750	1,140	509	1,100	1,000	279
18	535	1,040	2,970	347 B	428 B	458 B	7,870	1,140	491	1,100	896	307 J
19	517	965	2,360	347 B	440 B	458 B	8,730	1,660	449	969	747	390
20	657	895	1,890	347 B	480 B	458 J	8,920	2,370	572	838	655	588
21	869	850	1,680	345 B	520 B	780 B	7,520	2,350	604	812	507	1,140
22	914	823	1,450	345 B	538 B	875 B	5,760	2,260	592	752	450	1,400
23	810	784	1,220	346 B	525 B	880 B	4,980	1,990	550	631	403	1,400
24	714	718	965	347 B	500 B	890 B	4,360	1,710	476	592	372	1,290
25	667	675	875	353 B	485 B	1,500 B	3,680	1,520	480	584	330	1,160
26	714	622	860 B	420 B	478 B	1,820	3,060	1,350	808	546	309	1,060
27	655	529	760 B	722 B	465 B	2,020	2,660	1,240	1,240	565	277	1,050
28	603	669	675 B	710 B	457 B	2,480	2,420	1,120	1,200	574	252	1,010
29	545	628	595 B	690 B	445 B	2,640	2,160	985	1,120	570	268	857
30	494	602	515 B	685 B	—	2,820	1,920	921	972	502	291	790
31	445	—	490 B	665 B	—	3,040	—	836	—	452	271	—
MOYENNE	474	862	1,170	421	495	943	4,300	1,490	554	1,070	527	585
MAXIMUM	914	1,480	3,060	722	665	3,040	8,920	2,370	1,240	2,250	1,000	1,400
MINIMUM	251	461	490	345	425	408	1,920	836	285	452	252	252
NATURELLE	495	906	1,170	432	426	970	4,290	1,520	606	1,040	516	590

SOMMAIRE

	POUR L'ANNÉE 1975-1976	POUR LES 46 ANNÉES DOCUMENTÉES
MODULE OBSERVÉ	1,070 pi³/s (30.3 m³/s)	809 pi³/s (22.9 m³/s)
MOD. NAT. RECONS.	1,080 pi³/s (30.6 m³/s)	
MAXIMUM OBSERVÉ	8,920 pi³/s (253 m³/s) LE 20/04	12,900 pi³/s (365 m³/s) LE 19/04/60
MINIMUM OBSERVÉ	251 pi³/s (7.11 m³/s) LE 12/10	130 pi³/s (3.68 m³/s) LE 08/09/42

NOTES

LA RELATION NIVEAU-DÉBIT EST EXTRAPOLÉE AU-DELÀ DE 9,700 pi³/s (275 m³/s) ET EN DEÇÀ DE 160 pi³/s (4.53 m³/s)

PRÉCISION DES DÉBITS - PÉRIODES SANS EFFET DE LA GLACE, BONNE; AVEC EFFET DE GLACE, ACCEPTABLE

DU NORD A 0.3 MI. EN AVAL DU PONT C.P. PRES DE SAINTE-AGATHE

STATION NUMÉRO : 040122

ÉQUIPEMENT-LIMNIGRAPHE

BASSIN VERSANT 120 mi² (311 km²)

EN OPÉRATION DEPUIS 1970

DÉBITS INFLUENCÉS

DÉBITS JOURNALIERS EN PIEDS CUBES PAR SECONDE — 1975-1976

	OCTOBRE	NOVEMBRE	DÉCEMBRE	JANVIER	FÉVRIER	MARS	AVRIL	MAI	JUIN	JUILLET	AOÛT	SEPTEMBRE
1	100	109	210	108 B	133 B	104 B	710	411	154	552	109 C	76 C
2	108	195	243	104 B	128 B	103 B	862	393	120	735	96 C	78 C
3	103	218	252	102 B	122 B	102 B	1,050	369	117	790	89 C	78 C
4	98	294	233	100 B	118 B	113 B	1,020	364	116	709	86 C	79 C
5	94	274	235	97 B	113 B	150 B	979	388	109	565	82 C	80 C
6	91	239	255	95 B	112 B	208 B	888	385	107	423	78 C	79 C
7	86	199	255	94 B	108 B	210 B	784	330	103	330	86 C	75 C
8	84	157	235	92 B	104 B	210 B	689	352	92	316	110 C	72 C
9	83	159	217	90 B	102 B	208 B	632	365	89	376	160 C	70 C
10	82	187	244	88 B	100 B	207 B	660	375	73	348	270 C	70 C
11	84	257	250	88 B	96 B	203 B	584	381	41	324	300 C	70 C
12	85	267	219	88 B	94 B	200 B	512	369	39	340	290 C	71 C
13	89	340	201	87 B	93 B	198 B	570	339 J	36	403	270 C	72 C
14	90	451	241	87 J	92 B	197 B	572	358	42	340 C	250 C	74 C
15	78	413	460	87 B	92 B	194 B	634	353	65	320 C	240 C	78 C
16	113	362	660	87 B	92 B	192 B	793	334	69	292 C	228 C	85 C
17	124	319	707	86 B	92 B	188 B	1,280	300	111	280 C	213 C	120 C
18	141	289	609	86 B	94 B	185 J	1,690	279	110	263 C	200 C	150 C
19	143	258	535	86 B	102 B	185 B	1,870	395	133	250 C	180 C	235
20	209	218	481	86 B	112 B	185 B	1,850	533	178	240 C	162 C	359
21	309	154	373	86 B	116 B	185 B	1,580	649	193	220 C	150 C	651
22	288	178	310	86 B	114 B	190 B	1,420	700	194	200 C	140 C	740
23	255	186	235	86 B	113 B	220	1,280	622	157	180 C	120 C	677
24	220	180	183 B	86 B	112 B	266	1,100	550	135	163 C	110 C	615
25	196	174	163 B	86 B	111 B	325	934	439	133	157 C	94 C	640
26	189	165	150 B	98 B	110 B	340	789	387	314	152 C	84 C	458
27	172	159	138 B	116 B	108 B	413	716	343	509	147 C	80 C	404
28	128	153	128 B	148 B	107 B	460	645	302	531	142 C	79 C	347
29	112	139	120 B	150 B	106 B	455	529	277	443	135 C	76 C	265
30	101	135	116 B	143 B	—	492	471	267	412	129 C	76 C	155
31	91	—	112 B	138 B	—	558	—	225	—	120 C	76 C	—
MOYENNE	134	228	283	99	107	240	936	391	164	321 E	148 E	234 E
MAXIMUM	309	451	707	150	133	558	1,870	700	531	790	300 C	740
MINIMUM	78	109	112	86	92	102	471	225	36	120 C	76 C	70 C
NATURELLE	146	239	268	103	66	268	934	401	198	303	139	236

SOMMAIRE

	POUR L'ANNÉE 1975-1976	POUR LES 5 ANNÉES DOCUMENTÉES
MODULE OBSERVÉ	273 pi³/s (7.73 m³/s)	269 pi³/s (7.62 m³/s)
MOD. NAT. RECONS.	275 pi³/s (7.79 m³/s)	
MAXIMUM OBSERVÉ	1,870 pi³/s (53.0 m³/s) LE 19/04	2,090 pi³/s (59.2 m³/s) LE 08/05/72
MINIMUM OBSERVÉ	36 pi³/s (1.02 m³/s) LE 13/06	34 pi³/s (.96 m³/s) LE 05/10/74

NOTES

LA RELATION NIVEAU-DÉBIT EST EXTRAPOLÉE AU-DELÀ DE 1,800 pi³/s (51.0 m³/s) ET EN DEÇÀ DE 35 pi³/s (.99 m³/s)

PRÉCISION DES DÉBITS - PÉRIODES SANS EFFET DE LA GLACE, BONNE; AVEC EFFET DE GLACE, ACCEPTABLE

SIMON A 0.9 MI. DE LA DU NORD

STATION NUMÉRO : 040127

ÉQUIPEMENT-LIMNIGRAPHE

BASSIN VERSANT 64.5 mi² (167 km²)

EN OPÉRATION DEPUIS 1974

DÉBITS JOURNALIERS EN PIEDS CUBES PAR SECONDE — 1975-1976

	OCTOBRE	NOVEMBRE	DÉCEMBRE	JANVIER	FÉVRIER	MARS	AVRIL	MAI	JUIN	JUILLET	AOÛT	SEPTEMBRE
1	55	73	—	—	—	—	—	223	77	92	38	22
2	68	107	—	—	—	—	—	252	74	177	34	26
3	57	146	—	—	—	—	1,100	232	71	291	32	27
4	47	126	—	—	—	—	924	202	59	212	31	28
5	42	121	—	—	—	—	712	183	55	147	27	29
6	41	99	—	—	—	—	605	174	62	106 J	28	28
7	44	89	—	—	—	—	559	167	60	82	28	26
8	39	98	—	—	—	—	509	177	53	81	41	29
9	34	116	—	—	—	—	446	184	50	79	59	23
10	31	142	—	—	—	—	435	201	46	68	58	23
11	30	271	—	—	—	—	469	194	45	66	58	32
12	29	297	—	—	—	—	411	195	48	94	56	33
13	32	281	—	—	—	—	378	183	44	97	52	37
14	38	277	—	—	—	—	387	169	42	119	50	34
15	54	—	—	—	—	—	449	158	47	95	62	34
16	86	—	—	—	—	—	689	149	56	78	74	28
17	80	—	—	—	—	—	1,330	144	81	99	73	25
18	75 J	—	—	—	—	—	1,470	158	66	130	58	30
19	72	—	—	—	—	—	1,380	243	60	105	54	40
20	109	—	—	—	—	—	1,250	399	71	84	57	62
21	154	—	—	—	—	—	948	432	70	79	52	130
22	156	—	—	—	—	—	744	359 J	65	72	46	149
23	135	—	—	—	—	—	672	302	61	60	41	131
24	120	—	—	—	—	—	570	236	57	58	43	117
25	111	—	—	—	—	—	453	200	71	58	32	114
26	124	—	—	—	—	—	373	173	70	53	27	111
27	113	—	—	—	—	—	338	150	74	54	25	127
28	102	—	—	—	—	—	313	134	67	53	24	121
29	90	—	—	—	—	—	286	120	59	48	25	105
30	78	—	—	—	—	—	254	106	60	45	23	98
31	62	—	—	—	—	—	—	88	—	42	21	—
MOYENNE	74	—	—	—	—	—	—	203	61	94	43	61
MAXIMUM	156	—	—	—	—	—	—	432	81	291	74	149
MINIMUM	29	—	—	—	—	—	—	88	42	42	21	22

SOMMAIRE

	POUR L'ANNÉE 1975-1976	POUR LES ANNÉES DOCUMENTÉES
MAXIMUM OBSERVÉ	1,470 pi³/s (41.6 m³/s) LE 18/04	1,470 pi³/s (41.6 m³/s) LE 18/04/76
MAX. INST. OBSERVÉ	1,590 pi³/s (45.0 m³/s) LE 17/04 A 22H.30	1,590 pi³/s (45.0 m³/s) LE 17/04/76 A 22H.30
MINIMUM OBSERVÉ	21 pi³/s (.59 m³/s) LE 31/08	9 pi³/s (.25 m³/s) LE 21/08/75

NOTES

LA RELATION NIVEAU-DÉBIT EST EXTRAPOLÉE AU-DELÀ DE 1,000 pi³/s (28.3 m³/s) ET EN DEÇÀ DE 12 pi³/s (.34 m³/s)

PRÉCISION DES DÉBITS - BONNE

BONNIEBROOK A 1.3 MI. EN AVAL DE LA DECHARGE DU LAC FIDDLER

STATION NUMÉRO : 040128

ÉQUIPEMENT-LIMNIGRAPHE

BASSIN VERSANT 20.9 mi² (54.1 km²)

EN OPÉRATION DEPUIS 1974

DÉBITS JOURNALIERS EN PIEDS CUBES PAR SECONDE — 1975-1976

	OCTOBRE	NOVEMBRE	DÉCEMBRE	JANVIER	FÉVRIER	MARS	AVRIL	MAI	JUIN	JUILLET	AOÛT	SEPTEMBRE
1	10.0	28.9	—	—	—	—	—	90.8	20.1	11.3	2.6	1.9
2	12.2	48.3	—	—	—	—	—	110	16.3	22.6	2.2	2.3
3	11.2	43.1	—	—	—	—	354	105	14.3	43.2	1.7	1.7
4	12.1	41.5	—	—	—	—	326	90.9	12.2	34.4	1.5	1.5
5	9.2	36.0	—	—	—	—	287	74.1	10.1	27.2	1.5	1.5
6	8.1	30.3	—	—	—	—	258	66.8	10.0	18.4 J	2.1	1.3
7	7.3	27.3	—	—	—	—	234	64.7	9.3	14.5	1.7	1.0
8	6.7	45.2	—	—	—	—	210	70.7	8.6	12.2	3.0	0.9
9	6.3	49.8	—	—	—	—	186	77.4	8.2	9.6	4.5	0.8
10	5.8	61.2	—	—	—	—	183	77.7	7.7	7.7	3.6	1.1
11	7.4	105	—	—	—	—	181	74.2	7.5	6.8	3.1	2.5
12	8.0	89.2	—	—	—	—	162	75.8	7.2	7.1	2.9	2.2
13	9.8	102	—	—	—	—	137	67.2	6.2	7.4	3.2	1.8
14	10.6	105	—	—	—	—	138	58.4	5.9	9.4	3.5	1.7
15	12.0	—	—	—	—	—	174	53.4	7.2	7.3	5.3	1.5
16	16.6	—	—	—	—	—	271	48.5	6.9	6.6	6.2	1.4
17	17.3	—	—	—	—	—	389	46.8	7.3	7.1	4.7	1.7
18	2[illegible]5 J	—	—	—	—	—	398	57.1	6.4	6.1	3.8	4.6
19	19.7	—	—	—	—	—	402	113	5.9	5.6	3.2	6.0
20	34.8	—	—	—	—	—	370	172	7.4	5.2	2.9	8.4
21	50.5	—	—	—	—	—	315	156	7.2	4.7	2.8	12.5
22	43.5	—	—	—	—	—	283	127 J	7.0	3.9	2.4	11.4
23	35.1	—	—	—	—	—	258	106	6.7	3.9	2.1	14.1
24	29.0	—	—	—	—	—	223	83.0	6.2	5.7	1.8	15.7
25	32.7	—	—	—	—	—	189	73.2	6.0	5.7	1.6	12.7
26	31.9	—	—	—	—	—	156	69.7	6.8	5.1	1.5	11.6
27	35.6	—	—	—	—	—	141	62.9	6.5	5.8	1.4	15.7
28	30.5	—	—	—	—	—	129	51.3	6.2	5.4	1.4 J	12.2
29	25.8	—	—	—	—	—	116	42.6	6.0	4.1	1.9	10.9
30	21.7	—	—	—	—	—	100	33.0	5.6	3.5	1.4	10.3
31	19.3	—	—	—	—	—	—	24.1	—	3.1	1.1	—
MOYENNE	19.4	—	—	—	—	—	—	78.2	8.3	10.3	2.7	5.8
MAXIMUM	50.5	—	—	—	—	—	—	172	20.1	43.2	6.2	15.7
MINIMUM	5.8	—	—	—	—	—	—	24.1	5.6	3.1	1.1	0.8

SOMMAIRE

POUR L'ANNÉE 1975-1976

MAXIMUM OBSERVÉ	402 pi³/s	(11.4 m³/s) LE 19/04
MAX. INST. OBSERVÉ	425 pi³/s	(12.0 m³/s) LE 18/04 A 19H.30
MINIMUM OBSERVÉ	.8 pi³/s	(.023 m³/s) LE 09/09

POUR LES ANNÉES DOCUMENTÉES

402 pi³/s	(11.4 m³/s) LE 19/04/76
425 pi³/s	(12.0 m³/s) LE 18/04/76 A 19H.30
.3 pi³/s	(.008 m³/s) LE 02/09/75

NOTES

LA RELATION NIVEAU-DÉBIT EST EXTRAPOLÉE AU-DELÀ DE 300 pi³/s (8.50 m³/s) ET EN DEÇÀ DE 1.5 pi³/s (.042 m³/s)

PRÉCISION DES DÉBITS - ACCEPTABLE

DONCASTER A 0.2 MI. EN AVAL DE LA DECHARGE DU LAC ELEVE

STATION NUMÉRO : 040129

ÉQUIPEMENT-LIMNIGRAPHE | BASSIN VERSANT 42.1 mi² (109 km²) | EN OPÉRATION DEPUIS 1974

DÉBITS JOURNALIERS EN PIEDS CUBES PAR SECONDE — 1975-1976

	OCTOBRE	NOVEMBRE	DÉCEMBRE	JANVIER	FÉVRIER	MARS	AVRIL	MAI	JUIN	JUILLET	AOÛT	SEPTEMBRE
1	35.7	39.2	—	—	—	—	—	194	62.3	182	53.9	41.1
2	43.9	85.2	—	—	—	—	—	218	55.6	332	45.0	47.6
3	39.0	87.7	—	—	—	—	—	220	53.8	359	41.5	41.6
4	33.7	77.8	—	—	—	—	—	182	48.1	254	37.4	40.3
5	29.9	67.2	—	—	—	—	570	152	43.1	138	32.9	43.5
6	27.4	54.7	—	—	—	—	480	153	41.1	93.4	54.5	41.2
7	24.3	48.1	—	—	—	—	390	148	39.6	71.0	47.6	38.3
8	28.7	50.7	—	—	—	—	333	146	37.8	131	53.0	37.7
9	22.2	58.2	—	—	—	—	286	171	40.3	280	174	35.0
10	20.4	70.0	—	—	—	—	268	176	35.0	189	193	34.0
11	21.6	155	—	—	—	—	275	156	35.3	121	118	48.5
12	22.4	142	—	—	—	—	208	176	54.2	223	84.6	45.5
13	23.1	128	—	—	—	—	180	165	44.5	348	120	40.7
14	23.9	140	—	—	—	—	185	134	41.1	286	118	37.5
15	30.2	—	—	—	—	—	232	127	63.1	180	138	34.7
16	73.0	—	—	—	—	—	370	111	58.2	135	154	32.7
17	75.5	—	—	—	—	—	812	109	82.3	182	127	33.1
18	60.2 J	—	—	—	—	—	888	124	62.0	148	93.1	51.5
19	49.3	—	—	—	—	—	919	246	50.4	119	72.5	82.5
20	72.0	—	—	—	—	—	867	429	82.6	102	61.2	100
21	114	—	—	—	—	—	650	424	72.6	105	54.7	251
22	98.6	—	—	—	—	—	525	275	56.1	89.2	48.7	206
23	70.0	—	—	—	—	—	536	195 J	47.1	71.4	46.3	128
24	55.0	—	—	—	—	—	445	157	41.2	79.7	38.4	120
25	48.8	—	—	—	—	—	322	135	51.2	72.6	34.4	102
26	53.1	—	—	—	—	—	241	116	193	62.2	32.8	88.3
27	47.4	—	—	—	—	—	232	105	193	70.5	31.3	92.6
28	41.2	—	—	—	—	—	254	92.4	124	87.8	32.0	84.5
29	37.6	—	—	—	—	—	248	80.8	86.2	72.0	42.3	72.3
30	35.0	—	—	—	—	—	221	74.1	78.2	60.5	37.2	65.0
31	32.8	—	—	—	—	—	—	69.0	—	55.8	34.2	—
MOYENNE	44.8	—	—	—	—	—	—	170	65.8	151	72.6	70.6
MAXIMUM	114	—	—	—	—	—	—	429	193	359	193	251
MINIMUM	20.4	—	—	—	—	—	—	69.0	35.0	55.8	31.3	32.7

SOMMAIRE

	POUR L'ANNÉE 1975-1976	POUR LES ANNÉES DOCUMENTÉES
MAXIMUM OBSERVÉ	919 pi³/s (26.0 m³/s) LE 19/04	919 pi³/s (26.0 m³/s) LE 19/04/76
MAX. INST. OBSERVÉ	985 pi³/s (27.9 m³/s) LE 19/04 A 08H.00	985 pi³/s (27.9 m³/s) LE 19/04/76 A 08H.00
MINIMUM OBSERVÉ	20.4 pi³/s (.578 m³/s) LE 10/10	10.2 pi³/s (.289 m³/s) LE 20/08/75

NOTES

LA RELATION NIVEAU-DÉBIT EST EXTRAPOLÉE AU-DELÀ DE 700 pi³/s (19.8 m³/s) ET EN DEÇÀ DE 13 pi³/s (.37 m³/s)

PRÉCISION DES DÉBITS - BONNE

ROUGE AU PONT DU C.P. PRES DE LA MACAZA

STATION NUMÉRO : 040201

ÉQUIPEMENT-LIMNIGRAPHE

BASSIN VERSANT 994 mi² (2,570 km²)

EN OPÉRATION DEPUIS 1930 ‡

DÉBITS JOURNALIERS EN PIEDS CUBES PAR SECONDE — 1975-1976

	OCTOBRE	NOVEMBRE	DÉCEMBRE	JANVIER	FÉVRIER	MARS	AVRIL	MAI	JUIN	JUILLET	AOÛT	SEPTEMBRE
1	559	917	1,480	1,180 B	1,180 B	868 B	7,950	5,040	2,480	1,840	1,020	719
2	588	991	2,130	1,150 B	1,160 B	862 B	11,300	4,780	2,290	2,490	940	703
3	609	1,140	2,240	1,120 B	1,130 B	860 B	12,800	4,690	2,120	3,010	868	682
4	627	1,210	2,180	1,110 B	1,120 B	860 B	12,000	4,440	1,960	3,030	821	661
5	622	1,220	2,060	1,100 B	1,100 B	865 B	10,700	4,130	1,810	2,770	835	660
6	605	1,180	1,930	1,080 B	1,080 B	885 B	9,490	4,180	1,690	2,490	840	661
7	585	1,110	1,840	1,070 B	1,070 B	940 B	8,500	4,490	1,590	2,210	843	666
8	572	1,090	1,630	1,060 B	1,060 B	1,000 B	7,620	4,500	1,490	2,000	1,000	664
9	544	1,110	1,550	1,040 B	1,050 B	1,090 B	6,940	4,430	1,410	1,880	1,720	632
10	519	1,160	1,560	1,030 B	1,040 B	1,100 B	6,130	4,230	1,330	1,740	1,910	604
11	513	1,410	1,570	1,030 B	1,030 B	1,080 B	5,880	3,900 J	1,270	1,620	1,670	602
12	519	1,780	1,380	1,020 B	1,010 B	1,070 B	5,490	3,830	1,210	1,600	1,630	615
13	542	1,850	1,240	1,010 B	998 B	1,030 B	5,100	3,710	1,190	1,730 J	1,870	644
14	553	1,820	1,310	1,000 B	985 B	1,020 B	4,810	3,490	1,180	1,810	1,850	641
15	564	1,770	1,840	990 B	975 B	1,000 B	4,940	3,450	1,220	1,780	1,790	603
16	675	1,660	2,440	982 B	960 B	985 B	5,960	3,380	1,230	1,660	1,990	573
17	870	1,580	2,510	978 B	955 B	975 B	8,390	3,240	1,330	1,550	2,080	551
18	916	1,500	2,420	970 B	945 B	975 J	10,400	3,410	1,400	1,560	1,930	619
19	878	1,430	2,220	965 B	937 B	980 B	12,000	4,240	1,360	1,500	1,720	840
20	873	1,360	2,040	960 B	925 B	1,030 B	13,600	7,210	1,450	1,360	1,500	964
21	1,070	1,310	2,080	955 B	915 B	1,120 B	13,700	9,040	1,710	1,340	1,340	1,150
22	1,390	1,360	1,850	942 B	900 B	1,320 B	12,600	7,910	1,700	1,370	1,230	1,220
23	1,460	1,390	1,550	940 B	895 B	1,500 B	12,100	6,850	1,550	1,300	1,220	1,190
24	1,360	1,280	1,480 B	938 B	890 B	1,600 B	11,600	6,000	1,440	1,240	1,080	1,180
25	1,290	1,090	1,420 B	925 B	880 B	2,050 B	10,000	5,200	1,410	1,250	983	1,180
26	1,270	1,060	1,370 B	922 B	878 B	3,060 B	8,530	4,510	1,500	1,240	902	1,180
27	1,250	1,010	1,320 B	950 B	875 B	3,270	7,420	4,030	1,640	1,170	841	1,150
28	1,190	1,110	1,280 B	1,100 B	872 B	4,080	6,620	3,670	1,780	1,290	794	1,080
29	1,110	1,180	1,240 B	1,180 B	870 B	4,960	6,030	3,280	1,740	1,290	783	1,010
30	1,030	1,200	1,220 B	1,220 B	—	5,560	5,510	2,960	1,600	1,230	766	948
31	955	—	1,200 B	1,200 B	—	6,090	—	2,710	—	1,080	729	—
MOYENNE	842	1,310	1,730	1,040	989	1,750	8,800	4,550	1,570	1,720	1,270	820
MAXIMUM	1,460	1,850	2,510	1,220	1,180	6,090	13,700	9,040	2,480	3,030	2,080	1,220
MINIMUM	513	917	1,200	922	870	860	4,810	2,710	1,180	1,080	729	551

SOMMAIRE

POUR L'ANNÉE 1975-1976		POUR LES 46 ANNÉES DOCUMENTÉES
MODULE OBSERVÉ	2,200 pi³/s (62.3 m³/s)	1,790 pi³/s (50.7 m³/s)
MAXIMUM OBSERVÉ	13,700 pi³/s (388 m³/s) LE 21/04	17,400 pi³/s (493 m³/s) LE 03/05/70
MAX. INST. OBSERVÉ	14,000 pi³/s (396 m³/s) LE 20/04 A 23H.00	17,800 pi³/s (504 m³/s) LE 03/05/70 A 09H.00
MINIMUM OBSERVÉ	513 pi³/s (14.5 m³/s) LE 11/10	195 pi³/s (5.52 m³/s) LE 16/09/33

NOTES

LA RELATION NIVEAU-DÉBIT EST EXTRAPOLÉE AU-DELÀ DE 11,000 pi³/s (311 m³/s) ET EN DEÇÀ DE 320 pi³/s (9.06 m³/s)

PRÉCISION DES DÉBITS - PÉRIODES SANS EFFET DE LA GLACE, BONNE; AVEC EFFET DE GLACE, ACCEPTABLE

‡ - VOIR NOTES RELATIVES AUX STATIONS

RUISSEAU SAINT-LOUIS A 0.2 MI. DE LA RIVIERE DU DIABLE

STATION NUMÉRO : 040212

ÉQUIPEMENT-LIMNIGRAPHE

BASSIN VERSANT 15.4 mi² (39.9 km²)

EN OPÉRATION DEPUIS 1968

DÉBITS JOURNALIERS EN PIEDS CUBES PAR SECONDE — 1975-1976

	OCTOBRE	NOVEMBRE	DÉCEMBRE	JANVIER	FÉVRIER	MARS	AVRIL	MAI	JUIN	JUILLET	AOÛT	SEPTEMBRE
1	22.9	19.1	77.8	11.5 B	35.0 B	8.0 B	217	62.5	19.3	80.3	10.8	12.1
2	39.2	38.2	81.3	11.0 B	29.0 B	8.0 B	314	74.3	18.0	149	8.9	13.3
3	35.4	38.3	59.6	10.8 B	24.0 B	7.9 B	232	84.9	15.6	96.3	7.7	12.7
4	29.4	38.2	46.2	10.3 B	17.0 B	8.0 B	149	72.0	13.8	58.2	6.8	11.5
5	24.2	36.3	38.0	10.0 B	14.3 B	11.0 B	99.3	59.6	11.8	38.8	9.0	11.4
6	19.9	31.3	31.6	9.6 B	12.8 B	105 B	71.4	73.4	10.6	26.7	33.8	10.8
7	16.3	27.3	27.4	9.4 B	12.0 B	84.0 B	56.1	76.2	9.6	19.2	29.2	10.0
8	14.4	26.9	23.3	9.1 B	11.3 B	54.0 B	46.6	65.6	9.0	16.2	23.9	9.3
9	12.7	29.8	20.7	8.5 B	11.0 B	40.0 B	39.5	65.8 E	8.4	14.8	62.7	8.6
10	11.4	39.5	24.1	7.0 B	10.7 B	31.5 B	39.1	67.6 E	7.4	12.0	73.3	7.8
11	11.3	70.6	21.2	8.5 B	10.3 B	24.0 B	39.4	69.0 E	6.6	10.7	49.8	8.0
12	11.3	59.8	15.4	8.3 B	10.1 B	19.0 B	38.0	65.8 E	6.4	10.5 J	36.3	8.0
13	11.3	56.4	15.0	8.2 B	9.8 B	16.0 B	33.5	64.0 E	6.1	11.6	46.1	8.1
14	10.8	54.5	57.8	8.1 B	9.6 B	14.3 B	32.0	63.1 J	6.6	15.6	43.6	8.0
15	13.2	47.3	168	7.9 B	9.4 B	13.2 B	42.4	69.1	10.1	15.7	37.4	7.8
16	41.8	39.5	172	7.8 B	9.3 B	12.1 B	150	61.7	10.1	13.3	58.8	7.0
17	48.1	33.2	125	7.7 B	9.1 B	11.2 B	357	60.1	10.1	11.3	60.8	6.7
18	43.0	30.9	84.1	7.6 B	9.0 B	10.6 B	535	94.8	10.0	9.9	45.1	92.1
19	35.2	29.1	62.5	7.6 B	8.9 B	10.2 J	675	230	9.4	9.1	32.9	115 J
20	40.9	26.8 J	38.1	7.5 B	8.8 B	10.8 B	524	426	9.6	9.2	24.6	96.2
21	80.9	23.9	28.7	7.4 B	8.7 B	25.0 B	301	210	10.9	18.1	18.8	154
22	70.9	26.6	24.6	7.4 B	8.6 B	50.0 B	238	123	10.8	17.1	14.9	100
23	52.7	25.2	21.4	7.3 B	8.5 B	53.7 B	246	80.8	10.0	13.7	12.2	72.8
24	40.2	22.5	17.7	7.3 B	8.4 B	51.0 B	176	60.5	8.8	14.0	10.1	64.2
25	32.2	18.9	16.3 B	7.3 B	8.3 B	56.5 B	116	48.5	16.6	14.3	8.9	52.0
26	29.0	15.7	15.3 B	13.0 B	8.3 B	64.0 B	81.2	40.6	39.1	12.8	8.1	42.2
27	25.5	15.3 B	14.5 B	10.3 B	8.2 B	64.0 B	66.5	36.0	48.4	17.4	7.3	34.7
28	21.6	15.2 B	13.9 B	80.0 B	8.1 B	75.5 B	64.8	30.6	36.9	24.0	5.8	28.7
29	18.6	15.1 B	13.1 B	62.0 B	8.0 B	80.0 B	65.3	26.5	26.7	16.6	9.9	24.3
30	15.6	24.0 B	12.5 B	56.0 B	—	74.0 B	64.1	23.2	21.2	15.0	11.4	21.4
31	13.7	—	12.1 B	42.5 B	—	125	—	20.1	—	12.9	11.4	—
MOYENNE	28.8	32.5	44.5	18.4	11.9	39.3	170	84.0 E	14.6	26.0	26.4	35.3
MAXIMUM	80.9	70.6	172	103	35.0	125	675	426	48.4	149	73.3	154
MINIMUM	10.8	15.1	12.1	7.0	8.0	7.9	32.0	20.1	6.1	9.1	5.8	6.7

SOMMAIRE

	POUR L'ANNÉE 1975-1976	POUR LES 7 ANNÉES DOCUMENTÉES
MODULE OBSERVÉ	44.3 pi³/s (1.25 m³/s)	39.7 pi³/s (1.12 m³/s)
MAXIMUM OBSERVÉ	675 pi³/s (19.1 m³/s) LE 19/04	679 pi³/s (19.2 m³/s) LE 13/05/74
MAX. INST. OBSERVÉ	743 pi³/s (21.0 m³/s) LE 19/04 A 21H.00	862 pi³/s (24.4 m³/s) LE 13/05/74 A 02H.00
MINIMUM OBSERVÉ	5.8 pi³/s (.164 m³/s) LE 28/08	.5 pi³/s (.014 m³/s) LE 04/08/75

NOTES

LA RELATION NIVEAU-DÉBIT EST EXTRAPOLÉE AU-DELÀ DE 520 pi³/s (14.7 m³/s) ET EN DEÇÀ DE 2.7 pi³/s (.076 m³/s)

PRÉCISION DES DÉBITS - PÉRIODES SANS EFFET DE LA GLACE, BONNE; AVEC EFFET DE GLACE, ACCEPTABLE

DE LA PETITE NATION AU PONT A 1.0 MI. EN AMONT DE RIPON

STATION NUMÉRO : 040406

ÉQUIPEMENT-LIMNIGRAPHE | BASSIN VERSANT 515 mi² (1,330 km²) | EN OPÉRATION DEPUIS 1968

DÉBITS JOURNALIERS EN PIEDS CUBES PAR SECONDE — 1975-1976

	OCTOBRE	NOVEMBRE	DÉCEMBRE	JANVIER	FÉVRIER	MARS	AVRIL	MAI	JUIN	JUILLET	AOÛT	SEPTEMBRE
1	111	144	642	577 B	495 B	417 B	2,080	3,400 C	1,880	594	378	230
2	110	156	628	570 B	490 B	416 B	2,350	3,200 C	1,810	598	359	226
3	110	156	624	560 B	485 B	412 B	2,630	2,980 C	1,750	572	339	214
4	109	156	611	560 B	478 B	408 B	2,840	2,820 C	1,690	443	331	212
5	108	156	602	555 B	475 B	403 B	3,020	2,700 C	1,620	427	326	209
6	106	156	608	548 B	470 B	428 B	3,220	2,530 C	1,540	426	337	200
7	105	157	616	543 B	465 B	458 B	3,360	2,400 C	1,380	426	325	199
8	103	161	596	539 B	460 B	465 B	3,450	2,230 C	1,330	431	324	199
9	100	186	589	535 B	458 B	462 B	3,520	2,310 C	1,280	440	342	198
10	99	207	624	528 B	455 B	460 B	3,600	2,040 C	1,230	440	337	193 C
11	100	282	628	525 B	452 B	458 B	3,640	1,980 C	1,180	439	337	192 C
12	106	258	626	520 B	448 B	457 B	3,600	1,900 C	920	450	326	190 C
13	115	273	620	520 B	445 B	458 B	3,600	1,830 C	826	458	336	188 C
14	113	292	640	518 B	442 B	465 B	3,590	1,810 C	822	466	336	187 C
15	116	374	821	517 B	440 B	470 B	3,610	1,800 C	891	465	325	186 C
16	125	853	792	510 J	439 B	470 B	3,730	1,780 C	882	469	305	184 C
17	124	863	767	507 B	438 B	470 B	3,740	1,840 J	912	475 J	298	183 C
18	123	824	700 B	500 B	437 B	468 B	3,880 C	1,820	868	467	298	200 C
19	120	783	690 B	498 B	435 B	468 B	3,980 C	1,910	867	463	295	240 C
20	128	748	678 B	497 B	434 B	468 B	4,050 C	2,180	873	455	294	275
21	143	739	667 B	497 B	430 B	478 B	4,150 C	2,110	810	449	295	298
22	140	741	660 B	496 B	428 B	530 B	4,200 C	2,140	775	456	291	233
23	137	708	655 B	496 B	426 B	600 B	4,280 C	2,160	744	441	279	221
24	137	677	640 B	495 B	425 B	751	4,300 C	2,170	717	437	266	226
25	137	659	630 B	497 B	423 B	848	4,300 C	2,170	703	437	262	220
26	137	632	620 B	500 B	421 B	942	4,250 C	2,150	673	423	262	214
27	137	620	610 B	525 B	420 B	1,020	4,100 C	2,120	638	420	262	212
28	137	621	603 B	518 B	419 B	1,230	4,000 C	2,080	631	417	264	212
29	137	609	598 B	508 B	418 B	1,270	3,780 C	2,030	609	403	272	216
30	139	596	585 B	503 B	—	1,380	3,580 C	1,980	586	382	244	226
31	140	—	580 B	498 B	—	1,570	—	1,930	—	378	229	—
MOYENNE	121	460	644	521	447	632	3,610 E	2,210 E	1,050	453	306	213 E
MAXIMUM	143	863	821	577	495	1,570	4,300 C	3,400 C	1,880	598	378	298
MINIMUM	99	144	580	495	418	403	2,080	1,780 C	586	378	229	183 C

SOMMAIRE

	POUR L'ANNÉE 1975-1976	POUR LES 5 ANNÉES DOCUMENTÉES
MODULE OBSERVÉ	887 pi³/s (25.1 m³/s)	797 pi³/s (22.6 m³/s)
MAXIMUM OBSERVÉ	4,300 pi³/s (122 m³/s) LE 24/04	4,540 pi³/s (129 m³/s) LE 29/04/69
MAX. INST. OBSERVÉ		4,660 pi³/s (132 m³/s) LE 25/04/69 A 14H.00
MINIMUM OBSERVÉ	99 pi³/s (2.80 m³/s) LE 10/10	86 pi³/s (2.44 m³/s) LE 11/09/75

NOTES

LA RELATION NIVEAU-DÉBIT EST EXTRAPOLÉE AU-DELÀ DE 5,000 pi³/s (142 m³/s) ET EN DEÇÀ DE 100 pi³/s (2.83 m³/s)

PRÉCISION DES DÉBITS - BONNE

RUISSEAU SUFFOLK A 0.1 MI. EN AMONT DU PONT-ROUTE CHENEVILLE-NAMUR

STATION NUMÉRO : 040409

ÉQUIPEMENT-LIMNIGRAPHE

BASSIN VERSANT 21.7 mi² (56.2 km²)

EN OPÉRATION DEPUIS 1975

DÉBITS JOURNALIERS EN PIEDS CUBES PAR SECONDE — 1975-1976

	OCTOBRE	NOVEMBRE	DÉCEMBRE	JANVIER	FÉVRIER	MARS	AVRIL	MAI	JUIN	JUILLET	AOÛT	SEPTEMBRE
1	—	—	—	—	—	—	—	—	23.2	74.1	2.3	—
2	—	—	—	—	—	—	—	—	19.3	51.6	2.1	—
3	—	—	—	—	—	—	—	—	16.6	34.4	1.8	—
4	—	—	—	—	—	—	—	—	15.1	23.9	1.5	—
5	—	—	—	—	—	—	—	—	13.6	17.3	1.3	—
6	—	—	—	—	—	—	—	—	11.9	13.2	2.7	—
7	—	—	—	—	—	—	—	—	9.4	11.5	3.0	—
8	—	—	—	—	—	—	—	—	7.7	11.3	3.7	—
9	—	—	—	—	—	—	—	—	7.3	10.5 J	13.7	—
10	—	—	—	—	—	—	—	—	6.3	9.2	13.0	—
11	—	—	—	—	—	—	—	—	6.3	8.6	8.0	—
12	—	—	—	—	—	—	—	—	6.3	10.8	5.6	—
13	—	55.3	—	—	—	—	—	—	9.6	14.0	11.0	—
14	—	—	—	—	—	—	—	—	34.2	16.7	22.5	—
15	—	—	—	—	—	—	—	—	40.7	14.7	17.3	—
16	—	—	—	—	—	—	—	—	53.1	11.0	13.0	—
17	—	—	—	—	—	—	—	—	31.0	10.1	9.4	—
18	—	—	—	—	—	—	—	—	28.4	8.6	6.2	—
19	—	—	—	—	—	—	—	—	48.0	6.6	4.5	—
20	—	—	—	—	—	—	—	—	36.0	5.3	3.8	—
21	31.7	—	—	—	—	—	—	246 J	24.8	6.0	3.5	—
22	—	—	—	—	—	—	—	129 J	19.2	5.4	3.3	—
23	—	—	—	—	—	—	—	101	14.9	4.3	2.9	—
24	—	—	—	—	—	—	—	73.4	15.8	4.5	2.4	—
25	—	—	—	—	—	—	—	58.2	15.4	4.1	2.1	—
26	—	—	—	—	—	—	—	48.4	22.8	3.5	1.8	—
27	—	—	—	—	—	—	—	44.2	20.5	3.5	1.9	—
28	—	—	—	—	—	—	—	38.2	15.7	3.2	1.8	—
29	—	—	—	—	—	—	—	33.5	14.8	2.7	7.1 J	—
30	—	—	—	—	—	—	—	30.0	46.6	2.5	4.0	—
31	—	—	—	—	—	—	—	26.7	—	2.4	3.6	—
MOYENNE	—	—	—	—	—	—	—	—	21.2	13.1	5.8	—
MAXIMUM	—	—	—	—	—	—	—	—	53.1	74.1	22.5	—
MINIMUM	—	—	—	—	—	—	—	—	6.3	2.4	1.3	—

SOMMAIRE

	POUR L'ANNÉE 1975-1976	POUR LES ANNÉES DOCUMENTÉES
MAXIMUM OBSERVÉ	246 pi³/s (6.97 m³/s) LE 21/05	246 pi³/s (6.97 m³/s) LE 21/05/76
MINIMUM OBSERVÉ	1.3 pi³/s (.037 m³/s) LE 05/08	1.3 pi³/s (.037 m³/s) LE 05/08/76

NOTES

LA RELATION NIVEAU-DÉBIT EST EXTRAPOLÉE AU-DELÀ DE 250 pi³/s (7.08 m³/s) ET EN DEÇÀ DE 6 pi³/s (.17 m³/s)

PRÉCISION DES DÉBITS - BONNE

DU LIEVRE A 0.5 MI. EN AVAL DU PONT-ROUTE 117 A MONT-LAURIER

STATION NUMÉRO : 040601

ÉQUIPEMENT LIMNIGRAPHE

BASSIN VERSANT 1,980 mi² (5,130 km²)

EN OPÉRATION DEPUIS 1924

DÉBITS INFLUENCÉS

DÉBITS JOURNALIERS EN PIEDS CUBES PAR SECONDE — 1975-1976

	OCTOBRE	NOVEMBRE	DÉCEMBRE	JANVIER	FÉVRIER	MARS	AVRIL	MAI	JUIN	JUILLET	AOÛT	SEPTEMBRE
1	3,940 R	2,130 R	1,950 B	2,950 B	2,320 B	1,700 B	7,600 B	8,350	4,920	5,010	3,700	2,030
2	3,840 R	2,200 R	2,100 B	2,900 B	2,280 B	1,640 B	8,750 B	7,930	4,600	6,540	3,420	2,090
3	3,840 R	2,250 R	2,250 B	2,850 B	2,220 B	1,610 B	12,600 B	7,540	4,330	8,460	3,220	2,090
4	3,690 R	2,350 R	2,550 B	2,820 B	2,190 B	1,630 B	13,000 B	7,020	4,060	9,220	3,790	2,100
5	3,550 R	2,430 R	2,650 B	2,790 B	2,150 B	1,720 B	12,000 B	7,070 J	3,860	8,800	3,480	2,070
6	3,420 R	2,510 R	2,670 B	2,750 B	2,110 B	1,960 B	10,200 B	7,680	3,640	7,870	2,460	2,080
7	3,360 R	2,640 R	2,640 B	2,720 B	2,060 B	2,070 B	9,200 B	7,820	3,500	6,650	2,480	2,240
8	3,200 R	2,360 R	2,580 B	2,700 B	2,030 B	2,060 B	8,450 B	8,150	3,370	5,820	2,590	2,300
9	3,080 R	1,880	2,530 B	2,660 B	1,980 B	1,980 B	7,600 B	8,420	2,990	5,520	2,580	2,600
10	2,880 R	2,030	2,500 B	2,620 B	1,960 B	1,900 B	7,050 B	8,500	2,840	5,250	2,520	2,700
11	2,950 R	2,000	2,500 B	2,600 B	1,920 B	1,810 B	6,720 B	8,210	2,830	4,790	2,490	2,650
12	3,030 R	2,200	2,490 B	2,580 B	1,880 B	1,750 B	6,450 B	7,870	2,790	4,550	2,440	2,210
13	3,100 R	2,430	2,500 B	2,560 B	1,840 B	1,690 B	6,220 B	7,800	3,230	4,560	2,440	1,680
14	3,180 R	2,520	2,600 B	2,530 B	1,820 B	1,620 B	6,060 B	7,720	3,080	4,720	2,370	1,580
15	3,200 R	2,530	2,800 B	2,490 B	1,780 B	1,590 B	6,600 B	7,540	3,070	4,780	2,460	1,510
16	3,190 R	2,520	3,100 B	2,460 B	1,750 B	1,540 B	7,900	7,270	3,210	4,690	2,520	1,370
17	3,160 R	2,490	3,300 B	2,420 B	1,720 B	1,500 B	9,920	6,930	4,040	4,420	2,710	1,360
18	3,080 R	2,430	3,400 B	2,400 B	1,700 B	1,470 B	11,600	6,920	4,460	4,220	2,750	1,830
19	3,010 R	2,320	3,450 B	2,360 B	1,680 B	1,430 B	13,000	7,230	5,070	4,010	3,060	1,850
20	2,930 R	2,200	3,450 B	2,310 B	1,640 B	1,420 B	15,000	8,780	5,320	3,860	3,200	1,860
21	2,930 R	2,120	3,400 B	2,290 B	1,620 B	1,450 B	16,000	9,770	5,330	3,500	3,140	1,960
22	2,930 R	2,090	3,350 B	2,270 B	1,590 B	1,580 J	15,900	10,100	5,180	3,340	2,890	1,960
23	3,070 R	2,060	3,300 B	2,250 B	1,560 B	1,680 B	15,200	9,950	4,900	3,280	3,040	2,260
24	3,180 R	2,000	3,300 B	2,240 B	1,530 B	1,900 B	14,200	9,510	4,430	3,210	2,790	2,400
25	3,210 R	1,930	3,250 B	2,230 B	1,520 B	2,120 B	13,300	8,890	4,320	3,320	2,800	2,350
26	3,250 R	1,920 B	3,200 B	2,220 B	1,600 B	2,310 B	11,900	8,270	4,330	3,670	2,410	2,320
27	3,270 R	1,900 B	3,160 B	2,500 B	1,690 B	2,550 B	10,700	8,030	4,350	3,690	2,170	2,300
28	3,210 R	1,870 B	3,120 B	2,510 B	1,810 B	3,000 B	9,580	7,380	4,760	3,900	2,080	2,280
29	3,050 R	1,850 B	3,070 B	2,500 B	1,760 B	3,450 B	8,940	6,460	4,910	4,260	2,070	2,130
30	2,930 R	1,870 B	3,020 B	2,400 B	—	4,400 B	8,690	5,530	4,880	4,230	2,000	2,050
31	2,070 R	—	2,980 B	2,370 B	—	5,500 B	—	5,040	—	3,990	1,980	—
MOYENNE	3,190	2,200	2,880	2,520	1,850	2,070	10,300	7,860	4,090	4,970	2,710	2,070
MAXIMUM	3,940	2,640	3,450	2,950	2,320	5,500	16,000	10,100	5,330	9,220	3,790	2,700
MINIMUM	2,070	1,850	1,950	2,220	1,520	1,420	6,060	5,040	2,790	3,210	1,980	1,360
NATURELLE	2,420	2,420	2,840	2,290	1,520	2,010	13,000	8,620	3,980	4,800	2,650	1,700

SOMMAIRE

	POUR L'ANNÉE 1975-1976	POUR LES 51 ANNÉES DOCUMENTÉES
MODULE OBSERVÉ	3,900 pi³/s (110 m³/s)	3,440 pi³/s (97.4 m³/s)
MOD. NAT. RECONS.	4,020 pi³/s (114 m³/s)	
MAXIMUM OBSERVÉ	16,000 pi³/s (453 m³/s) LE 21/04	26,200 pi³/s (742 m³/s) LE 13/05/36
MINIMUM OBSERVÉ	1,360 pi³/s (38.5 m³/s) LE 17/09	494 pi³/s (14.0 m³/s) LE 17/09/42

NOTES

LA RELATION NIVEAU-DÉBIT EST EXTRAPOLÉE AU-DELÀ DE 11,000 pi³/s (311 m³/s) ET EN DEÇÀ DE 1,000 pi³/s (28.3 m³/s)

PRÉCISION DES DÉBITS : PÉRIODES SANS EFFET DE LA GLACE, BONNE; AVEC EFFET DE GLACE, ACCEPTABLE

DU LIEVRE - RESERVOIR DU POISSON BLANC

STATION NUMÉRO : 040602

ÉQUIPEMENT-LIMNIGRAPHE | BASSIN VERSANT 2,960 mi² (7,670 km²) | EN OPÉRATION DEPUIS 1930

DÉBITS INFLUENCÉS

DÉBITS JOURNALIERS EN PIEDS CUBES PAR SECONDE — 1975-1976

	OCTOBRE	NOVEMBRE	DÉCEMBRE	JANVIER	FÉVRIER	MARS	AVRIL	MAI	JUIN	JUILLET	AOÛT	SEPTEMBRE
1	4,810	—	3,020	—	—	—	8,010	11,000	12,000	6,820	—	5,320
2	—	—	3,020	3,610	4,970	4,990	8,010	11,000	8,030	6,810	6,010	—
3	5,210	3,510	3,020	—	5,010	5,020	8,020	11,000	7,980	—	6,020	5,320
4	—	3,500	3,010	—	4,810	5,000	8,000	8,020	8,010	—	6,010	—
5	—	3,490	3,000	3,610	4,600	4,990	10,400	8,010	—	6,810	6,020	—
6	5,210	3,500	—	3,610	4,600	—	11,000	8,010	—	10,000	6,000	—
7	5,190	3,500	—	4,010	—	—	11,000	8,020	7,000	11,500	—	5,310
8	5,220	—	3,020	4,000	—	3,520	13,000	—	7,010	11,500	—	5,320
9	5,210	—	3,030	4,000	4,600	4,990	13,000	—	6,990	11,500	6,010	5,310
10	5,200	4,000	3,010	3,990	4,590	5,000	13,000	8,010	6,010	—	6,000	5,300
11	—	4,990	3,010	—	4,610	4,990	10,500	9,510	5,990	—	6,010	—
12	—	5,010	2,620	—	4,600	5,010	10,500	9,520	—	11,100	6,020	—
13	5,210	4,510	—	3,700	4,600	—	6,000	11,000	—	9,510	5,300	5,320
14	5,200	4,010	—	3,700	—	—	6,050	11,000	6,010	9,510	—	5,290
15	4,010	—	2,630	3,690	—	5,000	6,000	—	5,520	8,500	—	5,310
16	4,030	—	2,610	3,690	4,570	5,000	6,050	—	5,510	7,000	5,320	5,310
17	3,020	4,020	3,520	—	4,400	5,020	6,100	11,000	5,500	—	5,300	5,320
18	—	4,030	3,520	—	4,400	4,990	6,000	11,000	5,500	—	5,300	—
19	—	4,030	3,530	3,710	4,390	5,500	6,000	9,500	—	7,000	5,010	—
20	3,010	4,030	—	3,710	4,410	—	6,000	9,520	—	7,010	5,000	5,310
21	3,510	4,030	—	3,710	—	—	10,000	13,500	5,020	6,020	—	—
22	3,510	—	3,020	3,710	—	5,400	10,000	—	5,020	6,010	—	5,310
23	3,530	—	3,020	4,200	3,500	6,010	13,000	—	5,010	6,010	5,000	5,030
24	3,500	3,520	—	—	4,010	6,010	13,000	13,700	—	—	4,990	4,290
25	—	3,520	—	—	4,010	6,020	13,000	13,500	5,500	—	5,290	—
26	—	3,010	3,310	4,010	4,400	6,010	13,000	14,000	—	6,020	5,300	—
27	3,500	3,010	—	5,000	4,390	—	9,000	14,000	—	6,000	5,320	4,300
28	3,520	3,010	—	5,000	—	6,500	11,000	14,000	6,010	6,000	—	5,320
29	3,510	—	3,320	5,010	—	6,520	11,000	—	6,020	6,020	—	5,310
30	3,510	—	3,320	5,000	—	6,520	11,000	—	6,020	6,010	5,320	5,320
31	3,490	—	—	—	—	8,010	—	12,000	—	—	5,320	—
MOYENNE	—	—	—	—	—	—	9,560	—	—	—	—	—
MAXIMUM	—	—	—	—	—	—	13,000	—	—	—	—	—
MINIMUM	—	—	—	—	—	—	6,000	—	—	—	—	—

SOMMAIRE

	POUR L'ANNÉE 1975-1976	POUR LES 43 ANNÉES DOCUMENTÉES
MAXIMUM OBSERVÉ	14,000 pi³/s (396 m³/s) LE 26/05	29,100 pi³/s (824 m³/s) LE 11/11/66
MINIMUM OBSERVÉ	2,610 pi³/s (73.9 m³/s) LE 16/12	0 pi³/s (.00 m³/s)

MITCHINAMECUS A 0.2 MI. EN AVAL DU BARRAGE MITCHINAMECUS

STATION NUMÉRO : 040604

ÉQUIPEMENT-LIMNIGRAPHE

BASSIN VERSANT 360 mi² (932 km²)

EN OPÉRATION DEPUIS 1943 ‡

DÉBITS INFLUENCÉS

DÉBITS JOURNALIERS EN PIEDS CUBES PAR SECONDE — 1975-1976

	OCTOBRE	NOVEMBRE	DÉCEMBRE	JANVIER	FÉVRIER	MARS	AVRIL	MAI	JUIN	JUILLET	AOÛT	SEPTEMBRE
1	1,600	925	1 E	758	611	456	327	2	518	1,330	794	842
2	1,560	915	1 E	743	611	454	2	2	518	1,340	547	843
3	1,510	902	1 E	742	592	460	1	2	518	1,350	374	838
4	1,480	890	1 E	742	571	472	1	2	518	1,340	374	827
5	1,440	882	1 E	742	566	465	1	2	518	1,340	377	829
6	1,420	538	1 E	742	560	452	1	2	519	1,340	380	827
7	1,390	3 E	1 E	741	551	442	1	258	398	1,340	381	1,220
8	1,370	3 E	1 E	738	546	433	1	402	252	1,340	382	1,500
9	1,350	3 E	425	719	538	426	1	404	253	1,330	384	1,490
10	1,330	3 E	855	717	530	418	1	407	252	1,320	384	674
11	1,320	3 E	846	714	528	408	1	611	249	1,310	383	86
12	1,300	3 E	842	706	525	394	1	858	240	1,310	385	86
13	1,280	3 E	842	697	519	395	1	864	240	1,310	388	86
14	1,250	3 E	835	691	515	386	2	869	242	1,300	390	87
15	1,230	3 E	833	686	510	378	2	875	241	1,280	394	590
16	1,210	2 E	828	682	506	371	3	878	343	1,280	396	664
17	1,190	2 E	828	674	503	365	4	670	834	1,270	897	663
18	1,160	2 E	828	671	499	356	5	432	1,340	1,260	1,260	659
19	1,140	1 E	825	663	496	349	7	744	1,420	940	1,250	655
20	1,120	1 E	821	656	492	342	6	1,100	1,400	713	1,250	656
21	1,110	1 E	819	650	487	344	5	1,110	1,400	718	1,250	944
22	1,090	1 E	814	643	485	344	6	1,120	1,390	716	1,240	1,080
23	1,070	1 E	808	643	480	340	6	1,120	1,370	714	1,240	1,060
24	1,050	1 E	806	644	474	337	4	1,130	1,360	719	891	1,050
25	1,040	1 E	799	644	471	341	4	1,290	1,350	715	644	1,040
26	1,030	1 E	794	644	467	346	4	1,480	1,340	744	645	1,030
27	1,010	1 E	794	644	464	350	3	1,100	1,340	786	643	1,010
28	1,000	1 E	790	630	463	373	3	658	1,330	788	643	993
29	990	1 E	783	614	460	381	3	509	1,320	790	645	973
30	965	1 E	779	611	—	395	2	510	1,320	790	784	965
31	944	—	770	611	—	422	—	515	—	792	845	—
MOYENNE	1,220	170 E	593 E	684	518	393	14	643	811	1,080	672	809
MAXIMUM	1,600	925	855	758	611	472	327	1,480	1,420	1,350	1,260	1,500
MINIMUM	944	1 E	1 E	611	460	337	1	2	240	713	374	86
NATURELLE	445	385	552	453	193	330	2,740	1,400	697	906	612	434

SOMMAIRE

	POUR L'ANNÉE 1975-1976	POUR LES 28 ANNÉES DOCUMENTÉES
MODULE OBSERVÉ	637 pi³/s (18.0 m³/s)	672 pi³/s (19.0 m³/s)
MOD. NAT. RECONS.	763 pi³/s (21.6 m³/s)	
MAXIMUM OBSERVÉ	1,600 pi³/s (45.3 m³/s) LE 01/10	7,600 pi³/s (215 m³/s) LE 27/05/47
MINIMUM OBSERVÉ	1 pi³/s (.03 m³/s) LE 19/11	0 pi³/s (.00 m³/s) LE 10/04/56

‡ : VOIR NOTES RELATIVES AUX STATIONS

KIAMIKA A 3.0 MI. DE LA RIVIERE DU LIEVRE

STATION NUMÉRO : 040607

ÉQUIPEMENT-LIMNIGRAPHE — BASSIN VERSANT 506 mi² (1,310 km²) — EN OPÉRATION DEPUIS 1941

DÉBITS INFLUENCÉS

DÉBITS JOURNALIERS EN PIEDS CUBES PAR SECONDE — 1975-1976

	OCTOBRE	NOVEMBRE	DÉCEMBRE	JANVIER	FÉVRIER	MARS	AVRIL	MAI	JUIN	JUILLET	AOÛT	SEPTEMBRE
1	—	—	—	—	—	—	1,960	841	1,400	725	453	284
2	—	—	—	—	—	—	2,490	794	1,300	824	429	276
3	—	—	—	—	—	—	2,910	742	1,200	947	407	260
4	—	—	—	—	—	—	2,920	694	1,110	1,090	383	255
5	—	—	—	—	—	—	2,630	655	1,030	1,180	363	256
6	—	—	—	—	—	—	2,300	701	959	1,220	361	252
7	—	—	—	—	—	—	2,010	707	901	1,210	344	240
8	—	—	—	—	—	—	1,760	724	864	1,180	338	231
9	—	344 J	—	—	—	—	1,550	733	834	1,130	377	232
10	—	—	—	—	—	—	1,420	751	795	1,080 J	393	230
11	—	—	—	—	—	—	1,340	775	755	1,020	398	229
12	—	—	—	—	—	—	1,260	810	715	1,000	401	227
13	—	—	—	—	—	—	1,200	846	669	977	409	224
14	—	—	—	—	—	—	1,140	901	638	943	409	222
15	—	—	—	—	—	—	1,150	974	635	899	409	216
16	—	—	—	—	—	—	1,340	1,010	648	855	409	214
17	—	—	—	—	—	—	1,780	1,040	677	815	409	214
18	—	—	—	—	—	—	2,160	1,080	680	777	406	215
19	—	—	—	—	—	—	2,420	1,270	684	747	403	262
20	—	—	—	—	—	—	2,540	1,750	699	711	402	278
21	—	—	—	—	—	—	2,400	2,050	702	686	399	314
22	—	—	—	—	—	—	2,140	2,280	707	650	393	322
23	—	—	—	—	—	296	1,910	2,320	706	633	388	334
24	—	—	—	—	—	302	1,700	2,260	681	617	373	340
25	—	—	—	—	—	455	1,490	2,190	675	587	361	340
26	—	—	—	—	—	504	1,300	2,080	812	554	345	340
27	—	—	—	—	—	662	1,170	1,980	789	531	329	340
28	—	—	—	—	—	862	1,070	1,870	758	507	316	335
29	—	—	—	—	—	890	991	1,740	727	487	319	325
30	—	—	—	—	—	1,090	913	1,620	697	469	308	319
31	—	—	—	—	—	1,390	—	1,510	—	455	287	—
MOYENNE	—	—	—	—	—	—	1,780	1,280	815	823	378	271
MAXIMUM	—	—	—	—	—	—	2,920	2,320	1,400	1,220	453	340
MINIMUM	—	—	—	—	—	—	913	655	635	455	287	214

SOMMAIRE

	POUR L'ANNÉE 1975-1976	POUR LES 24 ANNÉES DOCUMENTÉES
MAXIMUM OBSERVÉ	2,920 pi³/s (82.7 m³/s) LE 04/04	4,420 pi³/s (125 m³/s) LE 19/04/51
MINIMUM OBSERVÉ	214 pi³/s (6.06 m³/s) LE 16/09	17 pi³/s (.48 m³/s) LE 06/10/48

NOTES

LA RELATION NIVEAU-DÉBIT EST EXTRAPOLÉE AU-DELÀ DE 2,600 pi³/s (73.6 m³/s) ET EN DEÇÀ DE 110 pi³/s (3.11 m³/s)

PRÉCISION DES DÉBITS - BONNE

GATINEAU - CENTRALE DE PAUGAN FALLS

STATION NUMÉRO : 040803

ÉQUIPEMENT-LIMNIGRAPHE — BASSIN VERSANT 8,670 mi² (22,500 km²) — EN OPÉRATION DEPUIS 1933

DÉBITS INFLUENCÉS - FOURNIS PAR L'HYDRO-QUEBEC

DÉBITS JOURNALIERS EN PIEDS CUBES PAR SECONDE — 1975-1976

	OCTOBRE	NOVEMBRE	DÉCEMBRE	JANVIER	FÉVRIER	MARS	AVRIL	MAI	JUIN	JUILLET	AOÛT	SEPTEMBRE
1	7,360	7,350	6,350	10,300	12,900	11,400	18,500	13,600	23,000	9,140	12,700	13,700
2	7,990	8,520	7,600	9,720	12,900	11,300	21,300	12,800	19,300	9,590	14,900	15,200
3	7,330	7,090	6,730	11,200	13,000	11,900	22,000	11,800	17,800	10,200	14,300	12,100
4	7,950	7,360	7,990	11,300	13,600	11,300	22,000	13,900	15,200	9,860	13,000	12,000
5	8,820	7,400	7,460	12,900	12,000	11,600	24,200	13,900	14,000	10,400	11,700	12,300
6	7,300	8,220	8,040	12,600	14,700	9,530	24,000	17,300	13,900	10,400	13,200	13,400
7	7,220	7,400	7,960	11,600	13,300	8,290	23,900	19,200	12,300	10,000	10,400	13,500
8	6,820	7,720	8,070	13,300	11,400	10,200	23,400	20,700	11,700	9,660	9,410	13,200
9	7,060	7,920	8,320	15,400	12,300	8,360	21,500	21,100	11,800	9,500	10,400	13,300
10	7,000	5,810	8,770	9,340	13,200	8,280	19,700	21,000	11,600	9,780	9,670	13,200
11	11,300	6,210	8,260	5,640	12,900	6,020	16,800	20,000	11,300	9,840	8,960	12,700
12	12,300	6,850	8,570	16,200	14,200	6,880	15,100	21,700	9,870	9,970	9,470	12,200
13	7,050	9,350	8,410	11,600	13,300	5,540	15,300	21,100	8,400	9,990	9,790	13,400
14	7,810	9,320	7,310	14,200	12,800	5,360	15,300	22,600	10,700	10,100	9,400	12,900
15	11,900	9,380	7,570	13,100	13,200	8,020	15,800	21,400	9,520	10,200	9,030	12,400
16	9,590	8,960	9,500	14,200	12,100	9,220	14,100	21,400	9,210	10,800	9,600	12,700
17	9,410	6,960	12,900	13,400	14,000	6,340	17,200	21,600	8,630	10,700	10,600	13,000
18	7,490	6,950	8,780	11,800	12,100	5,840	19,900	22,500	9,240	10,400	13,400	12,900
19	9,220	5,760	11,600	14,600	12,500	7,310	19,400	22,700	10,600	9,400	15,200	12,900
20	7,520	8,170	15,500	14,900	11,600	5,060	21,600	25,300	10,600	10,900	17,700	13,000
21	7,940	10,300	13,000	13,200	14,100	5,000	19,600	27,200	10,200	11,400	17,800	13,000
22	7,560	7,630	11,800	14,000	13,400	9,750	18,100	29,900	9,560	11,400	18,800	11,300
23	7,800	8,340	13,500	15,200	11,100	7,300	18,800	28,900	10,200	11,200	17,000	11,900
24	8,160	8,500	12,800	12,700	12,500	7,520	18,000	27,200	10,000	13,800	16,300	8,300
25	8,310	10,400	12,200	13,400	9,870	9,710	16,600	27,000	9,700	14,100	15,300	7,080
26	8,150	10,700	13,000	12,600	11,400	12,100	15,600	26,800	9,630	13,400	16,500	8,440
27	7,290	10,300	14,500	10,500	10,800	13,500	15,100	27,000	9,320	13,400	15,700	8,830
28	7,740	8,220	14,800	11,100	11,100	12,500	15,300	26,600	9,410	14,300	14,800	8,620
29	7,330	8,000	14,400	12,500	11,400	12,700	15,100	25,700	8,660	12,500	15,400	9,070
30	7,320	8,980	13,200	14,700	—	13,500	14,000	24,900	9,270	11,000	14,600	7,700
31	7,940	—	11,100	14,400	—	15,500	—	23,800	—	11,200	14,000	—
MOYENNE	8,190	8,140	10,300	12,600	12,500	9,250	18,600	22,000	11,500	10,900	13,200	11,800
MAXIMUM	12,300	10,700	15,500	16,200	14,700	15,500	24,200	29,900	23,000	14,300	18,800	15,200
MINIMUM	6,820	5,760	6,350	5,640	9,870	5,000	14,000	11,800	8,400	9,140	8,960	7,080
NATURELLE	7,380	7,690	7,410	5,100	4,610	10,600	50,100	27,700	12,300	12,700	11,200	6,560

SOMMAIRE

POUR L'ANNÉE 1975-1976

MODULE OBSERVÉ	12,400 pi³/s	(351 m³/s)
MOD. NAT. RECONS.	13,600 pi³/s	(385 m³/s)
MAXIMUM OBSERVÉ	29,900 pi³/s	(847 m³/s) LE 22/05
MINIMUM OBSERVÉ	5,000 pi³/s	(142 m³/s) LE 21/03

POUR LES 43 ANNÉES DOCUMENTÉES

12,300 pi³/s (348 m³/s)

DESERT A 2.5 MI. EN AMONT DE LA RIVIERE DE L'AIGLE

STATION NUMÉRO : 040810

ÉQUIPEMENT-LIMNIGRAPHE

BASSIN VERSANT 688 mi² (1,780 km²)

EN OPÉRATION DEPUIS 1926

DÉBITS JOURNALIERS EN PIEDS CUBES PAR SECONDE — 1975-1976

	OCTOBRE	NOVEMBRE	DÉCEMBRE	JANVIER	FÉVRIER	MARS	AVRIL	MAI	JUIN	JUILLET	AOÛT	SEPTEMBRE
1	190	449	—	—	—	—	2,580	2,440	1,460	677	502	397
2	194	448	—	—	—	—	3,170	2,510	1,380	780	479	383
3	196	448	—	—	—	—	3,280	2,400	1,320	887	463	369
4	196	448	—	—	—	—	3,450	2,320	1,270	885	456	364
5	197	449	—	—	—	—	3,540	2,340	1,200	871	447	364
6	204	444	—	—	—	—	3,350	2,400	1,140	863	441	364
7	199	436	—	—	—	—	3,240	2,340	1,080	856	423	357
8	196	436	—	—	—	—	3,190	2,280	1,020	847 E	408	344
9	189	—	—	—	—	—	3,140	2,190	967	838	407	333
10	183	—	—	—	—	—	3,130	2,100	918	837 J	407	325
11	182	—	—	—	—	—	2,660	2,020	891	834	401	322
12	183	—	—	—	—	—	2,740	1,970	841	834	394	319
13	198	—	—	—	—	—	2,920	1,900	793	840	394	314
14	211	—	—	—	—	—	2,930	1,830	775	845	406	304
15	236	—	—	—	—	—	2,920	1,800	772	826	447	300
16	282	—	—	—	—	—	2,870	1,720	772	801	519	289
17	315	—	—	—	—	—	2,740	1,700	772	782	541	282
18	321	—	—	—	—	—	2,680	1,780	782	758	515	277
19	318	—	—	—	—	—	2,390	1,810	757	734	498	275
20	332	—	—	—	—	—	2,370	2,130	787	706	489	274
21	378	—	—	—	—	—	2,500	2,130	794	693	483	276
22	407	—	—	—	—	544	2,570	2,050	772	662	477	277
23	416	—	—	—	—	542	2,460	2,000	739	639	471	276
24	429	—	—	—	—	554	2,450	1,940	706	632	455	274
25	438	—	—	—	—	634	2,250	1,890	697	604	445	283
26	454	—	—	—	—	697	2,260	1,860	717	580	439	282
27	458	—	—	—	—	776	2,400	1,830	714	576	425	271
28	460	—	—	—	—	955	2,470	1,750	679	565	420	266
29	465	—	—	—	—	1,050	2,490	1,680	653	545	420	261
30	465	—	—	—	—	1,180	2,400	1,600	630	525	426	259
31	454	—	—	—	—	1,570	—	1,530	—	511	409	—
MOYENNE	301	—	—	—	—	—	2,790	2,010	893	737	449	309
MAXIMUM	465	—	—	—	—	—	3,540	2,510	1,460	887	541	397
MINIMUM	182	—	—	—	—	—	2,250	1,530	630	511	394	259

SOMMAIRE

	POUR L'ANNÉE 1975-1976	POUR LES 17 ANNÉES DOCUMENTÉES
MAXIMUM OBSERVÉ	3,540 pi³/s (100 m³/s) LE 05/04	6,510 pi³/s (184 m³/s) LE 12/09/28
MAX. INST. OBSERVÉ	3,600 pi³/s (102 m³/s) LE 05/04 A 20H 00	
MINIMUM OBSERVÉ	182 pi³/s (5.15 m³/s) LE 11/10	67 pi³/s (1.90 m³/s) LE 12/09/31

NOTES

LA RELATION NIVEAU-DÉBIT EST EXTRAPOLÉE AU-DELÀ DE 4,200 pi³/s (119 m³/s) ET EN DEÇÀ DE 170 pi³/s (4.81 m³/s)

PRÉCISION DES DÉBITS : BONNE

PICANOC A 0.3 MI. EN AMONT DU PONT-ROUTE 105 PRES DE WRIGHT

STATION NUMÉRO : 040814

ÉQUIPEMENT-LIMNIGRAPHE

BASSIN VERSANT 497 mi² (1,290 km²)

EN OPÉRATION DEPUIS 1928

DÉBITS JOURNALIERS EN PIEDS CUBES PAR SECONDE — 1975-1976

	OCTOBRE	NOVEMBRE	DÉCEMBRE	JANVIER	FÉVRIER	MARS	AVRIL	MAI	JUIN	JUILLET	AOÛT	SEPTEMBRE
1	129	185	254	280 B	382 B	362 B	4,030	1,820	1,120	487	289	247
2	129	196	272	278 B	378 B	358 B	5,280	1,780	1,040	597	266	251
3	126	203	284	273 B	372 B	352 B	5,830	1,670	963	611	260	279
4	120	195	330	272 B	368 B	348 B	6,060	1,480 J	902	596	257	284
5	114	185	384	270 B	360 B	349 B	5,630	1,370	882	539	244	264
6	116	182 C	333	268 B	357 B	390 B	4,910	1,310	829	527	241	256
7	109	182 C	307	267 J	352 B	440 B	4,320	1,330 J	794	506 J	230	244
8	106	182 C	306	267 B	350 B	465 B	3,920	1,280	760	482	232	230
9	101	183 C	292	265 B	345 B	488 B	3,620	1,270	773	469	232	228
10	101	189 C	302	263 B	340 B	496 J	3,460	1,240	718	451	247	221
11	102	219 C	299	263 B	339 B	492 B	3,400	1,200	688	451	238	215
12	121	232 C	291	263 B	338 B	488 B	3,320	1,240	625	451	231	225
13	135	235 C	310	266 B	338 B	472 B	3,220	1,370	605	451	229	215
14	152	239 J	317	266 B	338 B	472 B	3,200	1,370	585	458	245	200
15	160	237	392	266 B	337 B	465 B	3,470	1,360	543	448	265	191
16	174	236	365	267 B	338 B	460 B	3,820	1,290	563	436	259	196 J
17	166	234	376	267 B	359 B	457 B	4,400	1,240	586	422	257	191
18	161	236	394	267 B	358 B	448 B	4,770	1,240	557	403	248	222
19	161	224	374	267 B	354 B	444 B	4,960	1,260	538	391	245	219
20	180	221	363	268 B	352 B	440 B	4,730	2,170	577	383	242	250
21	194	226	356	268 B	351 B	480 B	4,260	2,700	547	372	239	248
22	193	222	356	266 B	350 B	540 B	3,790	2,600	531	355	237	234
23	193	226	353	265 B	350 B	580 B	3,420	2,570	528	343	224	234
24	195	225	330	270 B	348 B	670 B	3,090	2,390	516	339	220	227
25	196	226	312 B	282 B	343 B	800 B	2,790	2,160	512	325	219	226
26	197	217	308 B	310 B	348 B	1,030	2,530	1,890	527	304	209	219
27	193	225	297 B	355 B	370 B	1,180	2,350	1,680	512	305	208	217
28	194	229	292 B	400 B	372 B	1,540	2,220	1,480	469	297	215	216
29	196	213	288 B	408 B	368 B	1,970	2,110	1,360	454	298	242	205
30	192	222	285 B	408 B	—	2,600	1,930	1,250	446	297	251	198
31	185	—	281 B	398 B	—	2,980	—	1,160	—	293	240	—
MOYENNE	155	214 E	323	290	354	744	3,830	1,600	656	422	241	228
MAXIMUM	197	239	394	408	382	2,980	6,060	2,700	1,120	611	289	284
MINIMUM	101	182 C	254	263	337	348	1,930	1,160	446	293	208	191

SOMMAIRE

	POUR L'ANNÉE 1975-1976	POUR LES 6 ANNÉES DOCUMENTÉES
MODULE OBSERVÉ	751 pi³/s (21.3 m³/s)	767 pi³/s (21.7 m³/s)
MAXIMUM OBSERVÉ	6,060 pi³/s (172 m³/s) LE 04/04	6,060 pi³/s (172 m³/s) LE 04/04/76
MAX. INST. OBSERVÉ	6,170 pi³/s (175 m³/s) LE 03/04 A 21H.00	6,170 pi³/s (175 m³/s) LE 03/04/76 A 21H.00
MINIMUM OBSERVÉ	101 pi³/s (2.86 m³/s) LE 09/10	101 pi³/s (2.86 m³/s) LE 09/10/75

NOTES

LA RELATION NIVEAU-DÉBIT EST EXTRAPOLÉE AU-DELÀ DE 2,700 pi³/s (76.5 m³/s) ET EN DEÇÀ DE 240 pi³/s (6.80 m³/s)

PRÉCISION DES DÉBITS - PÉRIODES SANS EFFET DE LA GLACE, BONNE; AVEC EFFET DE GLACE, ACCEPTABLE

GATINEAU A LA TETE DES RAPIDES CEIZUR

STATION NUMÉRO : 040830

ÉQUIPEMENT-LIMNIGRAPHE | BASSIN VERSANT 2,640 mi² (6,840 km²) | EN OPÉRATION DEPUIS 1974

DÉBITS JOURNALIERS EN PIEDS CUBES PAR SECONDE — 1975-1976

	OCTOBRE	NOVEMBRE	DÉCEMBRE	JANVIER	FÉVRIER	MARS	AVRIL	MAI	JUIN	JUILLET	AOÛT	SEPTEMBRE
1	3,570	3,000	3,280	1,910	1,260 B	1,160 B	8,680	16,900	5,330	8,940	4,340	3,830
2	4,260	5,990	4,400	1,760	1,250 B	1,160 B	13,700	16,300	4,660	7,950	4,170	5,990
3	5,810	5,570	4,820	1,720	1,240 B	1,160 B	18,500	16,700	4,270	6,610	3,790	5,150
4	4,410	4,350	4,270	1,700	1,230 B	1,160 B	18,400	16,600	3,850	5,480	3,760	4,160
5	2,940	3,280	3,620	1,600	1,220 B	1,150 B	17,900	15,500	3,680	4,710	3,880	2,990
6	2,690	2,880	3,700	1,540	1,220 B	1,150 B	17,100	15,100 J	3,500	4,370	3,890	2,960
7	2,680	2,720	3,630	1,640	1,210 B	1,140 B	15,600	14,700	3,390	4,720 J	4,480	3,010
8	2,750	2,720	3,030	1,580	1,210 B	1,140 B	14,000	12,100	3,300	4,370	4,070	2,880
9	2,660	2,910	2,780	1,480	1,210 B	1,140 B	12,200	11,100	3,130	4,090	3,600	2,680
10	2,550	3,050	2,910	1,400	1,200 B	1,140 B	10,600	10,500 J	2,760	3,870	3,340	2,530
11	2,510	3,600	2,950	1,400	1,200 B	1,130 B	9,890	9,970	2,830	3,700	3,230	2,460
12	2,460	4,510	2,520	1,400	1,190 B	1,130 B	9,180	10,200	3,440	3,490	5,590	2,580
13	2,400	4,660	2,100	1,390	1,180 B	1,130 B	8,900	10,500	3,460	3,980	5,870	2,660
14	2,320	4,390	2,350	1,390	1,180 B	1,130 J	8,570	10,200	3,560	4,360	6,400	2,490 J
15	2,230	4,000	2,920	1,320	1,180 B	1,130	8,770	9,350	3,860	4,190	9,360	2,440
16	2,200	3,550	3,180	1,320 B	1,180 B	1,130	10,700	8,180	3,770	4,180	17,900	2,300
17	2,260	3,280	3,150	1,320 B	1,180 B	1,130	15,400	7,680	3,440	4,010	16,500	2,230
18	2,350	3,120	3,500	1,320 B	1,180 B	1,130	18,500	8,310	3,550	3,440	13,800	2,050
19	2,290	3,020	2,890	1,310 B	1,180 B	1,130	23,100	10,000	3,810	3,190	10,800	1,930
20	2,310	2,980	2,580	1,300 B	1,180 B	1,130	35,000	13,800	3,570	3,190	8,420	1,970
21	3,180	3,000	2,490	1,300 B	1,180 B	1,120	34,100	14,900	5,320	5,660	6,890	1,940
22	5,130	3,000	2,470	1,290 B	1,180 B	1,190	30,300	13,100	4,400	5,780	5,830	4,420
23	6,080	2,630	2,470	1,280 B	1,170 B	1,410	31,900	11,900	2,920	4,690	5,030	3,540
24	6,960	2,320	2,270	1,280 B	1,170 B	1,740	31,100	11,100	3,050	3,840	4,500	2,120
25	5,530	2,530	2,140	1,270 B	1,170 B	2,110	26,700	10,200	4,480	3,540	4,320	1,910
26	3,740	2,250	2,170	1,270 B	1,170 B	2,400	23,100	10,900	5,070	3,230	4,330	1,980
27	3,500	2,130	2,170	1,270 B	1,160 B	2,770	20,400	11,600	4,670	4,370	4,150	1,890
28	3,330	2,120	2,030	1,260 B	1,160 B	3,320	19,200	10,800	4,340	6,510	3,410	1,760
29	3,160	2,150	1,890	1,260 B	1,160 B	3,980	18,600	8,300	4,040	6,280	3,240	1,760
30	2,970	2,300	1,930	1,260 B	—	4,980	17,700	6,400	6,220	5,310	3,560	2,090
31	2,790	—	1,920	1,260 B	—	6,140	—	5,750	—	4,670	3,610	—
MOYENNE	3,360	3,270	2,860	1,410	1,190	1,740	18,300	11,600	3,920	4,730	6,000	2,760
MAXIMUM	6,960	5,990	4,820	1,910	1,260	6,140	35,000	16,900	6,220	8,940	17,900	5,990
MINIMUM	2,200	2,120	1,890	1,260	1,160	1,120	8,570	5,750	2,760	3,190	3,230	1,760

SOMMAIRE

	POUR L'ANNÉE 1975-1976	POUR 1 ANNÉE DOCUMENTÉE
MODULE OBSERVÉ	5,090 pi³/s (144 m³/s)	5,090 pi³/s (144 m³/s)
MAXIMUM OBSERVÉ	35,000 pi³/s (991 m³/s) LE 20/04	35,000 pi³/s (991 m³/s) LE 20/04/76
MAX. INST. OBSERVÉ	36,500 pi³/s (1,030 m³/s) LE 20/04 A 15H 00	36,500 pi³/s (1,030 m³/s) LE 20/04/76 A 15H 00
MINIMUM OBSERVÉ	1,120 pi³/s (31.7 m³/s) LE 21/03	1,020 pi³/s (28.9 m³/s) LE 14/04/75

NOTES

LA RELATION NIVEAU-DÉBIT EST EXTRAPOLÉE AU-DELÀ DE 16,000 pi³/s (453 m³/s) ET EN DEÇÀ DE 1,000 pi³/s (28.3 m³/s)

PRÉCISION DES DÉBITS - PÉRIODES SANS EFFET DE LA GLACE, BONNE; AVEC EFFET DE GLACE, ACCEPTABLE

COULONGE A 5.2 MI. EN AMONT DU PONT-ROUTE 148 PRES DE FORT-COULONGE

STATION NUMÉRO : 041301

ÉQUIPEMENT-LIMNIGRAPHE

BASSIN VERSANT 1,990 mi² (5,150 km²)

EN OPÉRATION DEPUIS 1905

DÉBITS JOURNALIERS EN PIEDS CUBES PAR SECONDE — 1975-1976

	OCTOBRE	NOVEMBRE	DÉCEMBRE	JANVIER	FÉVRIER	MARS	AVRIL	MAI	JUIN	JUILLET	AOÛT	SEPTEMBRE
1	483	1,580	940 B	860 B	695 B	650 B	8,900	6,940	4,370	3,130	1,340	969
2	475	1,430	1,080 B	840 B	690 B	650 B	11,100	6,610	4,150	2,200	1,330	937
3	444	1,380	1,240 B	830 B	680 B	645 B	11,700	6,360	4,370	2,590	1,320	897
4	430	1,340	1,400 B	810 B	680 B	650 B	12,100	6,250	4,770	3,970	1,290	876
5	421	1,330	1,650 B	800 B	675 B	680 B	11,600	5,960	4,420	5,820	1,300	894
6	424	1,290	1,600 B	790 B	670 B	720 B	10,500	6,040	4,430	5,710	1,320	880
7	427	1,270	1,500 B	775 B	665 B	750 B	9,720	6,540	4,280	4,970 J	1,310	872
8	425	1,260	1,450 B	760 B	660 B	780 B	8,750	6,760	4,330	4,690	1,320	870
9	403	1,260	1,370 B	755 B	655 B	810 B	8,200	6,670	4,000	3,640	1,320	1,070
10	387	1,280	1,300 B	745 B	650 B	840 B	7,650	6,410	3,430	2,530	1,270	1,300
11	395	1,310	1,210 B	740 B	645 B	840 B	7,660	6,150	3,190	2,280	1,250	1,240
12	424	1,500	1,150 B	730 B	640 B	840 B	7,310	6,150	2,780	2,180	1,270	1,170
13	440	1,800	1,110 B	720 J	640 B	840 B	7,070	5,960	2,680	3,210	1,340	1,150
14	575	1,850	1,200 B	720 B	640 B	830 B	6,720	5,510	2,640	3,150	1,210	1,120
15	731	1,850	1,380 B	710 B	640 B	820 B	6,860	5,310	3,170	2,920	1,080	1,080 J
16	801	1,840	1,300 B	700 B	635 B	820 J	8,240	5,210	3,360	2,670	1,120	1,040
17	1,170	1,680	1,260 B	695 B	630 B	815 B	10,500	5,170	3,760	2,420	1,730	987
18	1,940	1,590	1,220 B	690 B	630 B	815 B	12,800	5,530	3,720	2,220	1,900	816
19	2,150	1,490	1,180 B	680 B	630 B	815 B	14,800	5,980	3,580	2,090	1,840	1,060
20	3,360	1,420	1,150 B	675 B	625 B	815 B	15,500	6,530	3,750	1,990	1,740	1,850
21	3,500	1,360	1,120 B	670 B	625 B	820 B	15,300	7,250	4,160	1,900	1,380	1,660
22	3,300	1,290	1,090 B	660 B	625 B	860 B	14,200	7,690	3,910	1,820	1,180	1,450
23	3,120	1,180	1,070 B	660 B	620 B	930 B	13,100	7,730	3,470	1,750	1,140	1,270
24	2,920	987	1,030 B	680 B	620 B	1,050 B	12,300	7,300	3,330	1,700	1,640	1,150
25	2,770	916	1,000 B	710 B	630 B	1,200 B	11,500	6,800	3,160	1,610	1,560	1,060
26	2,650	844	980 B	720 B	640 B	1,450 B	10,300	6,450	2,290	1,530	1,380	937
27	2,510	890	960 B	720 B	650 B	1,800 B	9,280	6,240	2,250	1,470	1,240	699
28	2,390	900	940 B	725 B	650 B	2,320 B	8,420	5,860	3,190	1,440	1,160	660
29	2,270	885	920 B	715 B	650 B	3,000 B	7,730	5,470	3,240	1,410	1,110	652
30	2,130	860 B	890 B	705 B	—	3,550 B	7,290	5,140	3,050	1,370	1,030	645
31	1,820	—	870 B	700 B	—	4,700 B	—	4,860	—	1,340	990	—
MOYENNE	1,470	1,330	1,180	732	648	1,200	10,200	6,220	3,570	2,640	1,340	1,040
MAXIMUM	3,500	1,850	1,650	860	695	4,700	15,500	7,730	4,770	5,820	1,900	1,850
MINIMUM	387	844	870	660	620	645	6,720	4,860	2,250	1,340	990	645

SOMMAIRE

	POUR L'ANNÉE 1975-1976	POUR LES 65 ANNÉES DOCUMENTÉES
MODULE OBSERVÉ	2,630 pi³/s (74.5 m³/s)	2,590 pi³/s (73.3 m³/s)
MAXIMUM OBSERVÉ	15,500 pi³/s (439 m³/s) LE 20/04	20,600 pi³/s (583 m³/s) LE 15/04/51
MAX. INST. OBSERVÉ	15,700 pi³/s (445 m³/s) LE 20/04 A 12H.00	
MINIMUM OBSERVÉ	387 pi³/s (11.0 m³/s) LE 10/10	219 pi³/s (6.20 m³/s) LE 04/11/48

NOTES

LA RELATION NIVEAU-DÉBIT EST EXTRAPOLÉE AU-DELÀ DE 15,000 pi³/s (425 m³/s) ET EN DEÇÀ DE 500 pi³/s (14.2 m³/s)

PRÉCISION DES DÉBITS - PÉRIODES SANS EFFET DE LA GLACE, BONNE; AVEC EFFET DE GLACE, ACCEPTABLE

DUMOINE A LA SORTIE DU LAC ROBINSON

STATION NUMÉRO : 041902

ÉQUIPEMENT-LIMNIGRAPHE | BASSIN VERSANT 1,450 mi² (3,760 km²) | EN OPÉRATION DEPUIS 1965 ‡

DÉBITS JOURNALIERS EN PIEDS CUBES PAR SECONDE — 1975-1976

	OCTOBRE	NOVEMBRE	DÉCEMBRE	JANVIER	FÉVRIER	MARS	AVRIL	MAI	JUIN	JUILLET	AOÛT	SEPTEMBRE
1	560	902	1,200	1,010	788	693	2,920	5,210	3,730	1,900	1,220	787
2	561	902	1,380	968	788	680	3,690	5,090	3,560	2,080	1,170	782
3	568	901	1,440	957	788	677	3,990	4,970	3,410	2,280	1,140	760
4	574	878	1,430	954	788	678	4,060	4,870 J	3,260	2,300	1,100	766
5	580	827	1,400	915	788	722	3,980	4,700	3,130	2,260	1,070	780
6	594	817	1,390	902	774	762	3,900	5,000	2,990	2,150	1,070	764
7	600	815	1,320	912	769	787	3,740	5,100	2,880	2,060	1,070	756
8	600	817	1,270	898	769	778	3,620	4,950	2,760	2,020	1,040	745
9	601	833	1,240	870	769	765	3,520	4,740	2,670	1,960	1,020	721
10	601	872	1,230	845	769	765	3,490	4,530	2,550	1,900	993	721
11	602	996	1,230	827	770	765	3,640	4,330	2,460	1,860	968	732
12	603	1,040	1,200	818	772	754	3,660	4,130	2,390	1,920	951	738
13	608	1,060	1,160	818	749	740 B	3,630	3,960	2,300	1,920	942	725
14	634	1,070	1,180	827	745	740 B	3,680	3,840	2,240	1,860	934	711
15	677	1,060	1,230	853	722	735 B	4,190	3,760	2,200	1,800	952	685
16	759	1,050	1,220	837	720	730 B	5,540	3,640	2,180	1,740	981	667
17	822	1,030	1,260	819	720	725 J	6,750	3,700	2,180	1,680	992	660
18	854	1,020	1,230	803	720	720 B	7,620	3,970	2,160	1,630	980	652
19	862	1,000	1,160	778	726	720 B	7,910	4,130	2,120	1,580	951	631
20	862	999	1,170	784	726	720 B	7,660	4,330	2,100	1,540	940	628
21	863	994	1,140	811	726	720 B	7,110	4,790	2,030	1,520	939	634
22	864	994	1,120	818	732	720 B	6,790	4,970	2,000	1,480	929	634
23	875	975	1,110	796	739	730 B	6,890	4,960	1,950	1,440	916	630
24	880	958	1,070	777	728	750 B	6,820	4,850	1,920	1,420	893	652
25	897	956	1,050	769	726	790 B	6,580	4,750	1,910	1,360	882	658
26	898	948	1,050	788	727	840 B	6,300	4,660	1,890	1,320	871	653
27	898	943	1,050	818	727	880 B	6,090	4,510	1,890	1,310	858	637
28	899	943	1,020	839	721	960 B	5,890	4,330	1,890	1,280	846	618
29	900	943	982	843	703	1,150 B	5,680	4,180	1,860	1,250	827	601
30	900	975	980	823	—	1,400 B	5,440	4,000	1,830	1,220	802	585
31	901	—	1,010	795	—	1,800 B	—	3,860	—	1,220	787	—
MOYENNE	739	951	1,190	847	748	819	5,160	4,480	2,420	1,720	969	690
MAXIMUM	901	1,070	1,440	1,010	788	1,800	7,910	5,210	3,730	2,300	1,220	787
MINIMUM	560	815	980	769	703	677	2,920	3,640	1,830	1,220	787	585

SOMMAIRE

	POUR L'ANNÉE 1975-1976	POUR LES 10 ANNÉES DOCUMENTÉES
MODULE OBSERVÉ	1,730 pi³/s (49.0 m³/s)	1,980 pi³/s (56.1 m³/s)
MAXIMUM OBSERVÉ	7,910 pi³/s (224 m³/s) LE 19/04	10,500 pi³/s (297 m³/s) LE 17/05/72
MAX. INST. OBSERVÉ	7,970 pi³/s (226 m³/s) LE 19/04 A 11H.00	10,800 pi³/s (306 m³/s) LE 17/05/72 A 12H.00
MINIMUM OBSERVÉ	560 pi³/s (15.9 m³/s) LE 01/10	236 pi³/s (6.68 m³/s) LE 19/09/71

NOTES

LA RELATION NIVEAU-DÉBIT EST EXTRAPOLÉE AU-DELÀ DE 6,800 pi³/s (193 m³/s) ET EN DEÇÀ DE 380 pi³/s (10.8 m³/s)

PRÉCISION DES DÉBITS - PÉRIODES SANS EFFET DE LA GLACE: BONNE; AVEC EFFET DE GLACE: ACCEPTABLE

‡ - VOIR NOTES RELATIVES AUX STATIONS

DUMOINE A LA SORTIE DU LAC DUMOINE

STATION NUMÉRO : 041903

ÉQUIPEMENT LIMNIGRAPHE | BASSIN VERSANT 815 mi² (2,110 km²) | EN OPÉRATION DEPUIS 1967 ‡

DÉBITS JOURNALIERS EN PIEDS CUBES PAR SECONDE — 1975-1976

	OCTOBRE	NOVEMBRE	DÉCEMBRE	JANVIER	FÉVRIER	MARS	AVRIL	MAI	JUIN	JUILLET	AOÛT	SEPTEMBRE
1	440 C	608 C	647	629	488	448	770	2,740	2,070	1,220	781	589
2	445 C	610 C	651	588	488	448	868	2,690	1,990	1,260	745	575
3	450 C	610 C	651	587	488	448	977	2,600	1,940	1,280	720	548
4	455 C	604	651	585	479	448	1,090	2,550	1,850	1,320	698	556
5	459 C	605	650	574	460	452	1,200	2,490	1,790	1,310	707	570
6	460 C	605	677	586	457	459	1,320	2,450	1,740	1,300 J	713	558
7	459 C	604	650	586	457	458	1,410	2,410	1,670	1,280	702	548
8	458 C	604	658	560	457	458	1,490	2,350	1,610	1,290	691	541
9	459 C	604	682	546	457	458	1,550	2,320	1,530	1,250	680	530
10	461 C	606	699	534	457	458	1,610	2,260	1,460	1,200	668	535
11	460 C	628	693	534	458	459	1,620	2,210	1,460	1,190	650	539
12	460 C	642	696	533	453	459	1,640	2,140	1,380	1,190	653	533
13	475 C	658	696	533	454	459	1,690	2,090	1,340	1,150	675	522
14	490 C	660	704	533	446	452	1,690	2,040	1,330	1,100	665	521
15	510 C	630	699	527	452	459	1,730	2,000	1,330	1,060	673	535
16	540 C	645	678	528	454	460	1,840	2,000	1,340	1,040	679	520
17	560 C	648	678	517	454	460	1,980	2,110	1,310	1,020	677	516
18	570 C	630	675	500	455	460	2,190	2,140	1,280	1,000	670	516
19	575 C	650	653	494	468	461	2,430	2,200	1,280	970	659	515
20	578 C	638	652	509	463	665	2,660	2,240	1,270	945	664	512
21	578 C	636	660	509	458	488	2,840	2,330	1,230	959	669	502
22	580 C	633	670	490	463	479	2,980	2,370	1,200	922	667	498
23	590 C	627	651	486	446	493	3,090	2,410	1,180	894	676	489
24	597 C	630	644	486	447	501	3,140	2,410	1,200	904	657	491
25	600 C	631	644	487	447	501	3,170	2,400	1,250	866	644	491
26	600 C	602	644	487	447	507	3,120	2,390	1,250	835	641	482
27	600 C	609	643	487	447	535	3,100	2,380	1,250	843	632	484
28	600 C	622	635	487	447	570	3,020	2,330	1,220	830	621	472
29	605 C	611	618	487	448	595	2,930	2,280	1,200	811	627	468
30	605 C	597	624	488	—	632	2,830	2,210	1,190	792	611	466
31	605 C	—	644	488	—	689	—	2,160	—	789	586	—
MOYENNE	527 E	623	662	528	458	494	2,070	2,310	1,440	1,060	671	521
MAXIMUM	605 C	660	704	629	488	689	3,170	2,740	2,070	1,320	781	589
MINIMUM	440 C	597	618	486	446	448	770	2,000	1,180	789	586	466

SOMMAIRE

	POUR L'ANNÉE 1975-1976	POUR LES 9 ANNÉES DOCUMENTÉES
MODULE OBSERVÉ	947 pi³/s (26.8 m³/s)	985 pi³/s (27.9 m³/s)
MAXIMUM OBSERVÉ	3,170 pi³/s (89.8 m³/s) LE 25/04	3,830 pi³/s (108 m³/s) LE 18/05/74
MAX. INST. OBSERVÉ	3,190 pi³/s (90.3 m³/s) LE 24/04 A 15H.00	3,870 pi³/s (110 m³/s) LE 17/05/74 A 20H.00
MINIMUM OBSERVÉ	440 pi³/s (12.5 m³/s) LE 01/10	259 pi³/s (7.33 m³/s) LE 19/09/71

NOTES

LA RELATION NIVEAU-DÉBIT EST EXTRAPOLÉE AU-DELÀ DE 3,000 pi³/s (85.0 m³/s) ET EN DEÇÀ DE 300 pi³/s (8.50 m³/s)

PRÉCISION DES DÉBITS · BONNE

‡ · VOIR NOTES RELATIVES AUX STATIONS

MAGANASIPI A LA SORTIE DU LAC JOHNSON

STATION NUMÉRO : 042103

ÉQUIPEMENT-LIMNIGRAPHE | BASSIN VERSANT 222 mi² (575 km²) | EN OPÉRATION DEPUIS 1970 ‡

DÉBITS JOURNALIERS EN PIEDS CUBES PAR SECONDE — 1975-1976

	OCTOBRE	NOVEMBRE	DÉCEMBRE	JANVIER	FÉVRIER	MARS	AVRIL	MAI	JUIN	JUILLET	AOÛT	SEPTEMBRE
1	79	216	375	135	99	85	1,270	672	390	300 C	72	32
2	75	204	489	121	90	84	1,730	650	366	498 C	69	32
3	73	203	506	116	93	94	1,730	626	333	475 C	66	30
4	77	197	484	116	91	85	1,650	602 J	306	445 C	62	32
5	77	176	465	116	80	89	1,530	585	285	420 C	60	32
6	80	167	472	111	83	106	1,430	573	262	386	62	32
7	77	167	410	110	82	119	1,280	833	243	362	60	32
8	77	176	382	106	90	122	1,150	778	226	321	58	32
9	77	186	362	102	81	119	1,050	713	211	278	56	32
10	77	198	354	97	84	120	986	673	194	246	53	34
11	80	202	326	95	86	119	989	620	183	231	50	34
12	102	202	261	95	79	112	945	573	172	229	49	34
13	131	202	238	95	87	111	894	530	173	220	49	34
14	152	202	274	95	75	111	897	503	173	212	45	34
15	164	197	314	95 J	78	111	1,070	506	192	197	48	34
16	194	194	311	94	91	111	1,730	494	224	179	49	33
17	289	189	296	92	89	103 J	2,050	556	223	169	51	33
18	338	184	282	95	85	94	2,150	749	216	161	52	33
19	352	174	239	92	86	109	2,100	787	204	152	50	32
20	365	169	216	87	84	112	1,920	775	204	143	47	32
21	373	169	210	89	84	126	1,720	741	227 C	141	45	32
22	378	169	200	85	80	148	1,560	713	219 C	137	43	32
23	374	169	197	78	73	182	1,460	680	205 C	128	40	34
24	355	168	178	79	75	217	1,310	653	192 C	114	37	37
25	346	166	173	81	77	250	1,170	628	208 C	103	36	41
26	328	166	171	92	89	312	1,050	610	220 C	95	36	42
27	308	166	166	98	87	387	957	608	231 C	93	36	42
28	294	166	148	98	88	540	889	581	248 C	84	36	40
29	278	156	137	96	88	743	806	498	235 C	78	33	42
30	260	177	136	89	—	818	734	460	229 C	73	31	42
31	232	—	136	90	—	985	—	425	—	72	31	—
MOYENNE	208	183	287	98	85	220	1,340	626	233 E	217 E	49	35
MAXIMUM	378	216	506	135	99	985	2,150	833	390	498 C	72	42
MINIMUM	73	156	136	78	73	84	734	425	172	72	31	30

SOMMAIRE

	POUR L'ANNÉE 1975-1976	POUR LES 5 ANNÉES DOCUMENTÉES
MODULE OBSERVÉ	298 pi³/s (8.44 m³/s)	362 pi³/s (10.3 m³/s)
MAXIMUM OBSERVÉ	2,150 pi³/s (60.9 m³/s) LE 18/04	3,100 pi³/s (87.8 m³/s) LE 07/05/72
MAX. INST. OBSERVÉ	2,160 pi³/s (61.2 m³/s) LE 18/04 A 03H.00	
MINIMUM OBSERVÉ	30 pi³/s (.85 m³/s) LE 03/09	27 pi³/s (.76 m³/s) LE 17/09/71

NOTES

LA RELATION NIVEAU-DÉBIT EST EXTRAPOLÉE AU-DELÀ DE 1,800 pi³/s (51.0 m³/s) ET EN DEÇÀ DE 30 pi³/s (.85 m³/s)

PRÉCISION DES DÉBITS - BONNE

‡ - VOIR NOTES RELATIVES AUX STATIONS

KIPAWA A LA SORTIE DU LAC DUMOINE

STATION NUMÉRO : 042607

EQUIPEMENT LIMNIGRAPHE

BASSIN VERSANT 815 mi² (2.110 km²)

EN OPÉRATION DEPUIS 1967 ‡

DÉBITS JOURNALIERS EN PIEDS CUBES PAR SECONDE — 1975-1976

	OCTOBRE	NOVEMBRE	DÉCEMBRE	JANVIER	FÉVRIER	MARS	AVRIL	MAI	JUIN	JUILLET	AOÛT	SEPTEMBRE
1	21 C	70 C	77	73	35	24	118	1,270	877	369	122	62
2	22 C	70 C	78	62	35	24	164	1,240	830	391	108	59
3	23 C	70 C	78	62	35	24	224	1,180	797	406	99	51
4	23 C	66	78	61	32	24	291	1,150	748	431	92	54
5	23 C	66	78	58	27	25	359	1,120	710	426	95	57
6	23 C	66	86	61	26	27	428	1,090	781	423 J	97	54
7	24 C	66	78	61	26	26	487	1,070	743	407	93	52
8	24 C	66	80	55	26	27	532	1,040	604	410	90	50
9	24 C	66	87	51	26	27	570	1,020	554	386	86	47
10	24 C	67	92	48	26	27	607	983	513	359	83	48
11	24 C	72	90	48	26	27	609	959	514	351	78	49
12	25 C	76	91	48	25	27	626	914	467	349	79	48
13	26 C	80	91	47	25	27	653	884	442	326	85	44
14	27 C	81	94	47	23	25	654	860	435	297	82	44
15	29 C	73	92	46	25	27	674	837	435	275	85	48
16	31 C	77	86	46	25	27	740	835	441	263	86	44
17	39 C	78	86	43	25	27	826	896	421	250	86	43
18	46 C	73	85	38	26	27	946	918	404	238	84	43
19	57 C	78	79	37	29	27	1,080	949	404	220	81	43
20	58 C	75	78	41	28	29	1,220	974	397	206	82	42
21	58 C	74	81	41	27	35	1,330	1,020	377	214	83	39
22	59 C	73	84	36	28	33	1,420	1,050	356	193	83	38
23	61 C	72	78	35	23	37	1,490	1,070	346	178	85	35
24	64 C	73	76	35	23	39	1,520	1,070	354	183	80	36
25	68 C	73	76	35	23	39	1,530	1,070	385	163	77	36
26	69 C	65	76	35	23	40	1,500	1,060	386	147	76	33
27	70 C	67	76	35	23	48	1,490	1,050	384	152	73	34
28	70 C	70	74	35	24	47	1,440	1,020	371	144	70	31
29	70 C	68	69	35	24	64	1,390	994	355	135	72	30
30	70 C	64	71	35	—	73	1,320	957	347	127	68	29
31	70 C	—	76	35	—	89	—	929	—	125	61	—
MOYENNE	43 E	71	81	46	27	34	875	1,020	506	276	85	44
MAXIMUM	70 C	81	94	73	35	89	1,530	1,270	877	431	122	62
MINIMUM	21 C	64	69	35	23	24	118	835	346	125	61	29

SOMMAIRE

	POUR L'ANNÉE 1975-1976	POUR LES 9 ANNÉES DOCUMENTÉES
MODULE OBSERVÉ	259 pi³/s (7.33 m³/s)	263 pi³/s (7.45 m³/s)
MAXIMUM OBSERVÉ	1,530 pi³/s (43.3 m³/s) LE 25/04	1,960 pi³/s (55.5 m³/s) LE 18/05/74
MAX. INST. OBSERVÉ	1,550 pi³/s (43.9 m³/s) LE 24/04 A 15H 00	1,970 pi³/s (55.8 m³/s) LE 18/05/74 A 20H 00
MINIMUM OBSERVÉ	21 pi³/s (.59 m³/s) LE 01/10	0 pi³/s (.00 m³/s) LE 01/09/71

NOTES

LA RELATION NIVEAU-DÉBIT EST EXTRAPOLÉE AU-DELÀ DE 1,400 pi³/s (39.6 m³/s) ET EN DEÇÀ DE 7.5 pi³/s (.212 m³/s)

PRÉCISION DES DÉBITS - BONNE

‡ - VOIR NOTES RELATIVES AUX STATIONS

DES OUTAOUAIS - CENTRALE DE RAPIDE 7

STATION NUMÉRO : 043006

ÉQUIPEMENT LIMNIGRAPHE — BASSIN VERSANT 5,070 mi² (13,100 km²) — EN OPÉRATION DEPUIS 1939

DÉBITS INFLUENCÉS - FOURNIS PAR L'HYDRO-QUEBEC

DÉBITS JOURNALIERS EN PIEDS CUBES PAR SECONDE — 1975-1976

	OCTOBRE	NOVEMBRE	DÉCEMBRE	JANVIER	FÉVRIER	MARS	AVRIL	MAI	JUIN	JUILLET	AOÛT	SEPTEMBRE
1	4,470	5,420	7,170	6,390	7,180	8,830	7,080	8,570	12,100	6,160	8,320	7,250
2	6,510	4,130	8,010	6,880	9,170	6,690	7,130	7,280	12,100	6,080	7,220	7,740
3	6,500	6,170	7,550	6,310	6,210	5,620	7,100	7,900	11,100	5,900	6,920	7,090
4	4,360	5,770	8,130	6,740	6,220	4,010	7,060	9,160	9,170	8,710	6,840	4,220
5	4,760	5,270	7,460	7,710	7,860	5,490	6,980	8,140	8,760	8,890	6,480	4,030
6	6,410	6,160	5,430	4,750	8,600	6,670	6,950	7,810	7,590	8,720	6,740	4,700
7	6,730	3,680	4,970	5,220	7,180	6,480	6,930	8,820	6,930	9,000	6,930	6,210
8	6,020	3,760	7,000	6,910	5,900	7,480	6,900	8,470	6,940	9,260	6,930	6,080
9	6,320	3,300	5,540	7,510	8,330	6,730	6,850	6,640	7,770	10,200	6,940	5,870
10	7,000	5,560	4,850	7,380	8,240	7,650	6,820	7,920	7,770	11,700	6,940	6,280
11	8,520	7,730	5,960	7,770	8,240	6,920	6,780	9,250	6,570	11,100	6,950	5,220
12	6,350	6,950	8,430	8,010	9,040	7,850	6,760	9,270	7,160	11,100	6,010	3,520
13	6,330	7,880	8,610	3,690	9,040	7,100	6,760	8,600	7,470	11,000	6,230	5,700
14	7,220	8,440	5,710	4,160	8,850	7,750	6,760	6,690	7,850	10,100	5,870	6,270
15	5,880	6,550	7,990	7,520	7,410	8,280	7,400	6,090	6,510	9,360	5,690	5,200
16	6,510	4,950	9,220	7,860	7,760	9,010	8,000	6,130	5,410	9,360	5,980	5,500
17	6,780	6,510	7,380	7,730	7,560	8,750	6,340	7,450	6,360	8,290	5,460	5,920
18	4,880	6,570	8,750	9,110	7,890	8,950	5,740	8,650	7,190	7,450	5,540	5,640
19	3,760	7,340	9,120	6,890	7,820	8,820	4,860	9,220	5,810	8,020	5,890	4,980
20	5,170	7,140	6,360	5,670	8,680	7,240	7,180	9,190	6,400	7,200	7,030	6,310
21	5,850	7,590	5,240	8,230	6,740	7,240	9,160	9,180	6,400	6,970	5,500	6,860
22	4,980	8,040	5,980	8,880	7,410	9,270	9,230	9,170	6,820	6,640	5,000	6,880
23	7,380	6,670	7,180	7,850	9,140	8,890	9,240	9,150	6,820	6,640	7,590	8,320
24	4,830	8,640	6,850	6,630	8,990	7,290	9,250	9,140	6,710	6,710	6,650	8,720
25	3,950	9,090	5,190	6,290	6,690	7,290	9,250	9,120	6,740	6,820	6,570	5,990
26	4,540	8,720	5,180	7,100	6,470	8,160	9,180	9,110	6,830	6,890	7,850	4,990
27	6,970	9,100	5,120	8,180	7,530	9,380	9,180	10,100	7,080	6,870	6,660	7,110
28	7,030	8,950	5,310	8,210	8,000	9,080	8,810	12,200	7,190	6,860	5,130	7,860
29	7,910	8,620	6,080	9,180	7,260	7,970	8,790	12,200	7,210	6,780	7,110	6,500
30	8,390	7,380	5,690	9,070	—	7,200	7,620	12,200	7,300	6,890	8,510	7,130
31	7,510	—	4,390	7,060	—	7,100	—	12,100	—	7,750	8,650	—
MOYENNE	6,120	6,740	6,640	7,130	7,770	7,590	7,540	8,870	7,540	8,180	6,650	6,140
MAXIMUM	8,520	9,100	9,220	9,180	9,170	9,380	9,250	12,200	12,100	11,700	8,650	8,720
MINIMUM	3,760	3,300	4,390	3,690	5,900	4,010	4,860	6,090	5,410	5,900	5,000	3,520
NATURELLE	5,010	5,350	9,290	793	1,450	7,290	26,200	14,100	7,950	7,540	5,590	4,280

SOMMAIRE

	POUR L'ANNÉE 1975-1976	POUR LES 37 ANNÉES DOCUMENTÉES
MODULE OBSERVÉ	7,240 pi³/s (205 m³/s)	7,180 pi³/s (203 m³/s)
MOD. NAT. RECONS.	7,900 pi³/s (224 m³/s)	
MAXIMUM OBSERVÉ	12,200 pi³/s (345 m³/s) LE 28/05	43,800 pi³/s (1,240 m³/s) LE 14/06/47
MINIMUM OBSERVÉ	3,300 pi³/s (93.4 m³/s) LE 09/11	0 pi³/s (.00 m³/s) LE 15/04/41

KINOJEVIS A 0.1 MI. EN AMONT DU PONT-ROUTE A CLERICY

STATION NUMÉRO : 043012

ÉQUIPEMENT LIMNIGRAPHE — BASSIN VERSANT 999 mi² (2,590 km²) — EN OPÉRATION DEPUIS 1965 ‡

DÉBITS JOURNALIERS EN PIEDS CUBES PAR SECONDE — 1975-1976

	OCTOBRE	NOVEMBRE	DÉCEMBRE	JANVIER	FÉVRIER	MARS	AVRIL	MAI	JUIN	JUILLET	AOÛT	SEPTEMBRE
1	502	1,050	819 B	430 B	341 B	306 B	4,920	3,010	2,050	927	1,850	1,060 C
2	518	1,050	1,090 B	425 B	340 B	304 B	5,610	3,030	1,940	911	1,580	1,010 C
3	544	1,150	1,060 B	420 B	340 B	301 B	5,890	3,270	1,840	914	1,380	970 C
4	555	1,220	940 B	415 B	338 B	300 B	5,590	3,620	1,730	909	1,200	925 C
5	554	1,210	840 B	410 B	335 B	300 B	5,160	4,000	1,640	864	1,110	885 C
6	547	1,150	740 B	405 B	334 B	300 B	4,760	4,260 J	1,560	805	1,260	850 C
7	527	1,090	680 B	405 B	333 B	300 B	4,220	4,260	1,490	758	1,270	810 C
8	503	1,020	635 B	400 B	332 B	300 B	3,770	3,700	1,430	745	1,180	765 C
9	482	1,210	600 B	395 B	330 B	300 B	3,320	3,280	1,360	799	1,080	940 C
10	470	1,320	570 B	390 B	330 B	298 B	2,940	2,970	1,300	772	978	1,210 C
11	469	1,440	540 B	387 B	329 B	298 B	2,520	2,820	1,250	771	879	1,600 C
12	475	1,520	515 B	385 B	328 B	298 B	2,230	2,750	1,180	850	817	2,000 C
13	481	1,400	490 B	380 B	326 B	296 B	2,070	2,630	1,160	1,030	781	2,500 C
14	482	1,220	500 B	378 B	325 B	295 B	2,250	2,570	1,200	1,200	756	3,150 C
15	483	1,050	520 B	375 B	323 B	294 B	3,460	2,690	1,230	1,190	756	3,800 C
16	489	963	550 B	372 B	322 B	294 B	5,840	2,700	1,240	1,130	1,120	3,300
17	532	885	550 B	370 J	320 B	293 B	7,450	3,660	1,240	1,040	1,610	2,840
18	562	849	535 B	370 B	320 B	292 B	8,980	6,210	1,210	1,000	1,600	2,360
19	563	823	520 B	368 B	319 B	290 J	11,000	6,610	1,160	942	1,400	1,990
20	553	804	510 B	365 B	316 B	290 B	11,900	5,660	1,140	905	1,840	1,710
21	550	781	500 B	362 B	315 B	295 B	11,100	5,080	1,100	869	2,210	1,520
22	552	773	490 B	360 B	315 B	300 B	9,720	4,750	1,050	856	1,970	1,390
23	555	768	480 B	360 B	314 B	325 B	8,570	4,300	991	848	1,630	1,300
24	588	738	475 B	357 B	312 B	350 B	7,500	3,880	938	842	1,350	1,780
25	653	707	470 B	355 B	310 B	400 B	6,050	3,550	887	795	1,150	2,280
26	776	672	460 B	353 B	310 B	450 B	4,740	3,260	887	1,170	1,000	2,310
27	796	632	455 B	351 B	308 B	1,840	3,890	2,980	946	2,990	924	2,100
28	798	610	450 B	350 B	308 B	3,560	3,480	2,730	1,010	3,110	840 C	1,850
29	980	588	445 B	348 B	307 B	4,090	3,290	2,550	1,030	2,570	737 C	1,640
30	1,160	618	440 B	346 B	—	4,060	3,140	2,370	988	2,070	660 C	1,480
31	1,130	—	435 B	343 B	—	4,370	—	2,210	—	1,980	1,090 C	—
MOYENNE	607	977	590	378	323	838	5,510	3,590	1,270	1,180	1,230	1,740 E
MAXIMUM	1,160	1,520	1,090	430	341	4,370	11,900	6,610	2,050	3,110	2,210	3,800 C
MINIMUM	469	588	435	343	307	290	2,070	2,210	887	745	660 C	765 C

SOMMAIRE

	POUR L'ANNÉE 1975-1976	POUR LES 7 ANNÉES DOCUMENTÉES
MODULE OBSERVÉ	1,520 pi³/s (43.0 m³/s)	1,330 pi³/s (37.7 m³/s)
MAXIMUM OBSERVÉ	11,900 pi³/s (337 m³/s) LE 20/04	11,900 pi³/s (337 m³/s) LE 20/04/76
MINIMUM OBSERVÉ	290 pi³/s (8.21 m³/s) LE 19/03	290 pi³/s (8.21 m³/s) LE 19/03/76

NOTES

LA RELATION NIVEAU-DÉBIT EST EXTRAPOLÉE AU-DELÀ DE 7,300 pi³/s (207 m³/s) ET EN DEÇA DE 450 pi³/s (12.7 m³/s)

PRÉCISION DES DÉBITS - PÉRIODES SANS EFFET DE LA GLACE, BONNE; AVEC EFFET DE GLACE, ACCEPTABLE

‡ - VOIR NOTES RELATIVES AUX STATIONS

DES PRAIRIES A LA TETE DU RAPIDE DU CHEVAL BLANC (CHENAL SUD)

STATION NUMÉRO : 043301

ÉQUIPEMENT LIMNIGRAPHE — BASSIN VERSANT 58,500 mi² (146,000 km²) — EN OPÉRATION DEPUIS 1916 :

DÉBITS INFLUENCÉS

DÉBITS JOURNALIERS EN PIEDS CUBES PAR SECONDE — 1975-1976

	OCTOBRE	NOVEMBRE	DÉCEMBRE	JANVIER	FÉVRIER	MARS	AVRIL	MAI	JUIN	JUILLET	AOÛT	SEPTEMBRE
1	24,600	29,700	29,600 R	34,900 R	42,000 R	39,300 R	117,000	69,500 R	59,400	38,000	34,900	30,600
2	24,100	29,300	30,200 R	36,500 R	41,700 R	47,600 R	127,000	68,500 R	57,400	40,200	33,800	30,500
3	26,200	28,100	32,100 R	38,100 R	44,500 R	48,900 R	129,000	68,500	55,200	40,700	34,900	30,400
4	24,900	29,500	35,000 R	39,600 R	45,800 R	46,100 R	130,000	65,000	52,900	41,500	33,800	30,300
5	23,800	29,200	34,300 R	42,000 R	46,700 R	43,000 R	129,000	62,500	51,700	41,300	32,900	30,400
6	25,300	27,900	33,700 R	42,000 R	49,200 R	40,100 R	123,000	60,500	48,700	41,600	33,700	30,000
7	25,300	28,200	35,000 R	40,600 R	48,300 R	39,900 R	119,000	57,000	47,200	42,300	33,700	29,200
8	24,800	29,100	37,400 R	40,800 R	44,900 R	42,700 R	113,000	61,000	46,100	44,000	32,700	28,800
9	23,400	29,200	37,100 R	45,200 R	40,500 R	43,900 R	106,000	62,000	45,200	44,200	32,700	28,900
10	24,000	28,400	35,200 R	44,500 R	40,800 R	40,100 R	102,000	62,500	44,900	42,400	32,800	29,800
11	23,400	33,300	36,200 R	43,600 R	41,500 R	40,800 R	88,200 R	62,800	43,800	40,900	33,200	30,900
12	24,500	32,300	34,000 R	41,700 R	41,100 R	41,100 R	83,300 R	62,500	42,100	40,700	33,100	30,000
13	27,300	31,200	33,000 R	36,700 R	41,100 R	40,500 R	77,100 R	62,500	40,900	40,300	32,600	28,900
14	26,600	34,800	34,600 R	36,700 R	40,100 R	41,100 R	73,000 R	61,900	39,500	39,600	33,300	28,200
15	26,700	35,000	37,100 R	36,700 R	41,700 R	43,300 R	70,800 R	65,900	39,700	39,900	33,000	28,800
16	31,700	31,900	43,300 R	38,900 R	40,800 R	46,100 R	71,800 R	64,400	39,400	40,700	33,800	28,900
17	31,300	31,100	45,400 R	40,100 R	41,100 R	45,800 R	73,300 R	57,400	39,800	39,700	32,100	28,900
18	28,400	32,200	45,200 R	41,700 R	41,100 R	47,900 R	76,200 R	55,200	38,300	39,000	31,500	29,200
19	26,700	32,600	44,200 R	42,300 R	41,500 R	47,300 R	79,600 R	57,900	38,000	37,700	33,200	30,100
20	28,700	32,100	47,300 R	42,000 R	39,600 R	44,200 R	80,900 R	63,400	38,800	36,600	35,600	29,400
21	31,100	33,700	45,500 R	40,400 R	35,500 R	43,000 R	80,900 R	74,400	38,600	35,300	37,000	31,500
22	31,800	32,600	38,600 R	39,300 R	35,900 R	59,900	82,100 R	81,900	38,100	35,900	36,600	33,400
23	29,400	31,400	36,200 R	43,600 R	41,500 R	66,900	84,400 R	84,200	38,300	36,100	33,300	34,000
24	29,400	33,200	38,300 R	41,500 R	43,600 R	78,400	84,100 R	83,200	37,500	36,600	31,100	34,600
25	29,800	33,100	39,600 R	40,500 R	37,700 R	87,100	82,800 R	79,900	37,500	36,400	30,700	31,800
26	30,600	33,100	39,600 R	38,900 R	36,500 R	88,700	81,200 R	76,500	37,800	36,100	30,400	30,000
27	29,400	31,600	38,900 R	39,300 R	38,900 R	95,000	80,200 R	74,000	37,900	36,800	30,500	30,300
28	27,500	28,900	39,600 R	39,300 R	40,500 R	99,400	78,400 R	72,700	39,400	36,100	31,300	30,900
29	29,200	28,600	42,700 R	41,100 R	38,900 R	104,000	76,800 R	72,400	39,700	35,400	32,200	31,100
30	28,800	27,700	39,300 R	41,500 R	—	105,000	75,200 R	71,000	36,900	35,700	31,700	29,400
31	28,300	—	36,700 R	43,300 R	—	109,000	—	67,100	—	35,700	30,400	—
MOYENNE	27,300	31,000	37,900	40,400	41,500	58,300	92,500	67,400	43,000	38,900	33,000	30,300
MAXIMUM	31,800	35,000	47,300	45,200	49,200	109,000	130,000	84,200	59,400	44,200	37,000	34,600
MINIMUM	23,400	27,700	29,600	34,900	35,500	39,300	70,800	55,200	36,900	35,300	30,400	28,200

SOMMAIRE

	POUR L'ANNÉE 1975-1976	POUR LES 54 ANNÉES DOCUMENTÉES
MODULE OBSERVÉ	45,100 pi³/s (1,280 m³/s)	38,000 pi³/s (1,080 m³/s)
MAXIMUM OBSERVÉ	130,000 pi³/s (3,680 m³/s) LE 04/04	130,000 pi³/s (3,680 m³/s) LE 04/04/76
MINIMUM OBSERVÉ	23,400 pi³/s (663 m³/s) LE 09/10	12,000 pi³/s (340 m³/s) LE 27/09/21

NOTES

LA RELATION NIVEAU-DÉBIT EST EXTRAPOLÉE AU-DELÀ DE 100,000 pi³/s (2,830 m³/s) ET EN DEÇA DE 24,000 pi³/s (680 m³/s)

PRÉCISION DES DÉBITS : PÉRIODES SANS EFFET DE LA GLACE, BONNE; AVEC EFFET DE GLACE, ACCEPTABLE

1 : VOIR NOTES RELATIVES AUX STATIONS

DU CHENE AU PONT-ROUTE A LA FRESNIERE

STATION NUMÉRO : 046701

ÉQUIPEMENT-LIMNIGRAPHE

BASSIN VERSANT 63.5 mi² (164 km²)

EN OPÉRATION DEPUIS 1971

DÉBITS JOURNALIERS EN PIEDS CUBES PAR SECONDE — 1975-1976

	OCTOBRE	NOVEMBRE	DÉCEMBRE	JANVIER	FÉVRIER	MARS	AVRIL	MAI	JUIN	JUILLET	AOÛT	SEPTEMBRE
1	46	90	271	27 B	82 B	56 B	2.400 C	121	62	37	22	30
2	60	282	252	26 B	79 B	55 B	2.900 C	248	53	57	18	51
3	45	138	122 C	26 B	76 B	55 B	2.540 C	168	50	49	18	30
4	35	115	83 C	25 B	74 B	55 J	1.970 C	130	47	37	18	27
5	31	87	76 B	25 B	72 B	64 B	1.510 C	114	43	30	18 J	80
6	31	68	84 B	24 B	71 B	120 B	1.400 C	110	40	45	19	39
7	20 C	67	65 B	24 B	70 B	200 B	1.200 C	314	39	25	18	28
8	28	146	57 B	23 B	70 B	164 B	793 C	443	38	33	19	26
9	27	240	55 B	23 B	70 B	143 B	493 C	199	36 C	29	26	25
10	26	174	88 J	23 B	70 B	127 B	484 C	142	30 C	24	25	24
11	28	387	79 B	22 B	70 B	98 B	508 C	117	29 C	23	20	37
12	28	152	54 B	22 B	70 B	90 B	243 C	162	37 C	78	19	34
13	28	298	47 B	22 B	69 B	87 B	214 C	119	30 C	40	23	27
14	67	284	48 B	21 B	66 B	89 B	378	101	27 C	40	46	26
15	61	223	400 B	21 B	63 B	113 B	430	116	34 C	33	57	26
16	147	199	210 B	21 B	61 B	107 B	488	92	31 C	27	67	25
17	94	241	80 B	21 B	60 B	104 B	681	90	40 C	77	38	25
18	181	216	50 B	20 B	62 B	103 B	405	89	36	36	25	40
19	143	178	42 B	20 B	66 B	103 B	297	439	29	27	21	43
20	511	131	38 B	20 B	66 B	105 B	228	903	41	23	19	39
21	356	133	36 B	20 B	62 B	145 B	181	296	39	23	20	106
22	161	213	35 B	20 B	62 B	520 B	189	207	31	20	19	51
23	103	122	34 B	20 B	64 B	480 B	326	159	29	19	18	47
24	85	86	33 B	20 B	69 B	380 B	228	132	28	21	16	50
25	82	76	32 B	20 B	68 B	500 B	161	114	35	19	19	39
26	197	68	31 B	22 J	65 B	700 B	161	97	97	17	20	34
27	112	49	30 B	35 B	61 B	1.240	340	94	58	23	20	180
28	86	66	29 B	60 B	59 B	1.730	258	79	39	58	22	86
29	74	66	29 B	106 B	57 B	1.560	174	73	34	25	25	52
30	59	70	28 B	92 B	—	1.460	139	67	29	23	24	41
31	51	—	27 B	86 B	—	1.560	—	62	—	23	21	—
MOYENNE	97	156	82	31	67	397	724 E	181	40 E	34	25	46
MAXIMUM	511	387	400	106	82	1.730	2.900 C	903	97	78	67	180
MINIMUM	20 C	49	27	20	57	55	139	62	27 C	17	16	24

SOMMAIRE

	POUR L'ANNÉE 1975-1976	POUR LES 4 ANNÉES DOCUMENTÉES
MODULE OBSERVÉ	156 pi³/s (4.42 m³/s)	141 pi³/s (3.99 m³/s)
MAXIMUM OBSERVÉ	2.900 pi³/s (82.1 m³/s) LE 02/04	3.160 pi³/s (89.5 m³/s) LE 20/04/75
MINIMUM OBSERVÉ	16 pi³/s (.45 m³/s) LE 24/08	7 pi³/s (.20 m³/s) LE 24/09/74

NOTES

LA RELATION NIVEAU-DÉBIT EST EXTRAPOLÉE AU-DELÀ DE 3,100 pi³/s (87.8 m³/s) ET EN DEÇÀ DE 12 pi³/s (.34 m³/s)

PRÉCISION DES DÉBITS - BONNE

SAINT-MAURICE - CENTRALE DE RAPIDE-BLANC

STATION NUMÉRO : 050112

ÉQUIPEMENT LIMNIGRAPHE — BASSIN VERSANT 8,730 mi² (22,600 km²) — EN OPÉRATION DEPUIS 1934 ‡

DÉBITS INFLUENCÉS - FOURNIS PAR L'HYDRO-QUEBEC

DÉBITS JOURNALIERS EN PIEDS CUBES PAR SECONDE — 1975-1976

	OCTOBRE	NOVEMBRE	DÉCEMBRE	JANVIER	FÉVRIER	MARS	AVRIL	MAI	JUIN	JUILLET	AOÛT	SEPTEMBRE
1	9,660	9,150	12,200	12,600	19,000	18,900	20,900	22,900	16,200	6,060	10,500	11,700
2	10,100	10,300	11,700	13,200	18,500	19,300	20,900	22,900	12,400	5,870	9,960	12,100
3	10,100	7,900	11,300	14,100	18,500	19,400	24,700	26,300	13,300	7,220	9,660	12,500
4	10,400	9,180	11,200	12,500	18,800	19,100	23,900	33,500	14,300	9,460	11,300	12,200
5	10,900	8,670	11,800	14,300	18,800	18,300	23,800	32,700	13,900	12,800	10,900	12,200
6	10,600	6,670	12,000	14,500	19,300	18,500	20,900	28,700	9,910	10,500	10,000	7,780
7	11,100	7,680	12,200	13,300	19,200	18,400	20,100	25,000	12,700	8,950	9,120	13,200
8	10,600	11,200	10,500	14,900	19,300	18,900	19,700	24,000	10,900	8,840	9,340	12,600
9	7,720	11,100	11,500	16,400	19,300	18,900	20,800	23,100	11,300	7,800	9,160	11,600
10	11,000	6,220	10,700	15,600	19,000	19,500	20,400	19,900	9,610	7,320	8,820	13,000
11	8,710	9,640	10,000	14,700	18,600	19,000	18,000	20,000	11,300	9,280	8,690	12,300
12	8,310	4,330	10,100	15,600	19,300	19,500	17,900	21,900	10,500	8,080	9,420	12,600
13	5,530	5,420	12,300	16,600	19,300	19,500	18,200	23,200	10,900	6,270	6,650	11,400
14	4,940	5,040	11,100	14,500	19,300	19,500	17,000	22,600	10,700	7,390	9,500	12,400
15	5,910	8,080	12,900	15,200	19,300	19,300	16,700	22,900	9,760	9,980	9,100	12,600
16	5,910	6,140	12,000	16,700	19,300	19,600	12,600	22,200	9,180	12,300	10,100	12,600
17	6,140	7,970	11,700	16,000	19,300	19,500	10,500	19,900	10,400	7,600	10,900	12,700
18	4,710	11,700	13,900	17,500	19,100	19,300	7,090	19,000	9,930	8,030	11,100	11,200
19	7,770	11,200	15,300	19,300	19,000	18,800	5,770	20,900	10,300	7,040	10,600	10,900
20	6,310	12,200	17,900	19,400	19,100	19,300	9,600	28,100	9,620	7,980	10,400	13,000
21	9,560	12,000	12,300	18,600	19,100	18,900	10,900	38,200	10,400	8,930	9,960	10,800
22	8,250	11,500	13,200	18,900	19,000	18,900	12,800	38,800	10,100	9,410	10,700	12,900
23	6,560	11,300	14,000	19,200	18,900	18,900	18,200	35,800	9,670	8,120	9,800	12,400
24	11,100	12,100	11,500	19,200	18,000	18,900	23,900	31,000	6,790	6,770	11,300	13,200
25	10,400	15,100	11,000	19,400	18,800	17,800	27,300	25,600	7,820	7,820	13,100	14,700
26	11,400	14,300	11,000	19,000	19,300	17,700	25,400	24,200	7,800	8,650	11,700	14,000
27	13,300	14,000	11,000	19,500	19,200	17,800	23,000	23,700	7,700	7,870	11,900	13,300
28	12,100	13,700	12,500	19,000	18,900	15,700	21,700	21,500	8,980	7,450	11,700	13,000
29	7,920	13,400	13,500	19,000	18,900	16,800	20,700	17,600	9,390	7,900	10,900	12,600
30	8,970	13,800	13,900	18,000	—	16,600	22,500	19,200	9,080	9,990	12,200	13,100
31	9,610	—	13,800	19,100	—	18,400	—	18,500	—	10,900	12,400	—
MOYENNE	8,890	10,000	12,300	16,600	19,000	18,700	18,500	25,000	10,500	8,470	10,400	12,400
MAXIMUM	13,300	15,100	17,900	19,500	19,300	19,600	27,300	38,800	16,200	12,800	13,100	14,700
MINIMUM	4,710	4,330	10,000	12,500	18,000	15,700	5,770	17,600	6,790	5,870	6,650	7,780
NATURELLE	11,400	10,300	8,880	5,410	2,850	9,140	44,200	43,000	13,000	12,300	13,500	4,960

SOMMAIRE

	POUR L'ANNÉE 1975-1976		POUR LES 42 ANNÉES DOCUMENTÉES
MODULE OBSERVÉ	14,200 pi³/s	(402 m³/s)	13,600 pi³/s (385 m³/s)
MOD. NAT. RECONS.	14,400 pi³/s	(408 m³/s)	
MAXIMUM OBSERVÉ	38,800 pi³/s	(1,100 m³/s) LE 22/05	82,100 pi³/s (2,320 m³/s) LE 05/05/34
MINIMUM OBSERVÉ	4,330 pi³/s	(123 m³/s) LE 12/11	0 pi³/s (00 m³/s)

‡ - VOIR NOTES RELATIVES AUX STATIONS

SAINT-MAURICE - CENTRALE DE GRAND-MERE

STATION NUMÉRO : 050115

ÉQUIPEMENT LIMNIGRAPHE — BASSIN VERSANT 16,300 mi² (42,200 km²) — EN OPÉRATION DEPUIS 1900 ‡

DÉBITS INFLUENCÉS - FOURNIS PAR L'HYDRO-QUEBEC

DÉBITS JOURNALIERS EN PIEDS CUBES PAR SECONDE — 1975-1976

	OCTOBRE	NOVEMBRE	DÉCEMBRE	JANVIER	FÉVRIER	MARS	AVRIL	MAI	JUIN	JUILLET	AOÛT	SEPTEMBRE
1	14,400	14,600	22,400	21,300	22,700	24,200	43,100	69,000	36,600	21,700	20,300	19,300
2	13,900	15,200	22,600	20,400	23,500	24,500	56,600	68,500	32,200	21,100	20,000	19,000
3	14,600	14,100	23,300	20,000	24,000	24,400	68,500	71,400	27,800	20,400	20,100	18,500
4	14,400	13,200	22,800	20,500	23,800	25,000	72,600	75,200	25,400	21,100	17,200	17,700
5	14,000	12,600	22,500	21,400	23,700	25,300	75,100	79,300	25,600	22,200	15,700	17,100
6	14,800	13,300	22,100	20,700	23,200	24,800	80,300	74,600	26,300	25,100	19,900	17,600
7	16,300	12,300	21,800	21,300	23,100	24,300	68,700	66,200	20,500	23,700	17,800	17,200
8	15,600	14,400	20,800	22,000	23,200	24,300	64,600	63,800	19,900	19,700	17,200	18,100
9	13,800	15,700	17,800	21,400	23,100	24,300	57,400	57,400	19,500	19,700	20,000	18,100
10	14,400	14,700	19,000	21,300	23,800	24,300	56,700	53,800	19,700	19,200	23,500	18,900
11	13,400	14,200	21,000	21,800	23,700	24,700	58,600	49,200	17,900	17,600	23,000	18,100
12	12,400	16,900	19,700	21,600	23,800	24,400	51,400	51,600	17,300	21,500	22,400	17,100
13	12,200	13,300	17,600	20,000	23,600	24,400	49,500	62,400	17,600	23,000	21,600	18,600
14	11,000	16,300	18,000	20,400	23,800	24,800	46,300	65,900	17,700	23,600	22,100	17,900
15	9,130	15,600	20,900	21,400	23,600	24,800	45,600	61,500	19,100	23,400	24,800	18,600
16	10,300	18,300	22,500	21,900	23,800	24,400	47,400	56,000	20,100	23,900	23,900	18,200
17	10,700	16,600	19,000	21,000	23,800	24,800	46,500	51,600	20,600	26,000	29,900	19,000
18	9,130	18,300	20,200	21,100	23,600	24,800	44,900	46,800	20,100	20,700	30,400	20,500
19	11,100	20,100	23,000	22,200	23,300	25,000	52,200	46,600	18,500	21,300	28,600	19,100
20	11,400	20,700	21,800	23,000	23,800	24,900	68,100	55,400	17,500	20,600	27,100	18,600
21	12,800	21,500	23,900	22,900	24,100	25,100	80,400	73,000	18,800	20,000	23,400	20,500
22	14,200	20,400	22,100	23,400	24,200	25,000	79,300	88,200	19,900	17,800	22,100	17,900
23	15,700	20,300	22,800	23,200	24,400	25,100	88,700	88,000	19,700	19,500	22,000	17,700
24	17,600	19,500	21,300	23,300	24,200	25,300	95,400	77,700	15,100	18,800	21,800	17,000
25	19,000	20,300	20,300	23,100	24,200	25,600	101,000	74,200	14,600	15,800	21,500	14,600
26	18,000	21,900	19,200	21,800	24,100	26,700	90,400	67,200	15,600	16,200	20,600	15,100
27	18,200	21,000	19,700	22,600	24,700	27,300	79,000	61,100	15,100	19,500	20,700	16,700
28	18,900	21,400	17,900	24,200	24,900	31,500	73,100	56,900	17,700	20,200	20,000	17,600
29	15,700	19,800	21,600	24,000	24,500	32,700	71,800	48,800	20,000	20,100	19,300	17,800
30	13,400	19,600	22,100	24,100	—	33,900	70,500	42,500	18,900	20,300	18,500	17,700
31	13,600	—	21,200	23,400	—	36,200	—	40,600	—	20,000	19,600	—
MOYENNE	14,000	17,200	21,000	22,000	23,800	26,000	66,100	62,700	20,500	20,800	21,800	18,000
MAXIMUM	19,000	21,900	23,900	24,200	24,900	36,200	101,000	88,200	36,600	26,000	30,400	20,500
MINIMUM	9,130	12,300	17,600	20,000	22,700	24,200	43,100	40,600	14,600	15,800	15,700	14,600
NATURELLE	17,700	16,700	13,800	10,000	5,870	14,400	98,300	84,500	23,300	24,400	24,000	9,200

SOMMAIRE

	POUR L'ANNÉE 1975-1976	POUR LES 76 ANNÉES DOCUMENTÉES
MODULE OBSERVÉ	27,800 pi³/s (787 m³/s)	25,400 pi³/s (719 m³/s)
MOD. NAT. RECONS.	27,900 pi³/s (790 m³/s)	
MAXIMUM OBSERVÉ	101,000 pi³/s (2,860 m³/s) LE 25/04	181,000 pi³/s (5,130 m³/s) LE 17/05/74
MINIMUM OBSERVÉ	9,130 pi³/s (259 m³/s) LE 15/10	3,300 pi³/s (93.4 m³/s) LE /04/15

‡ - VOIR NOTES RELATIVES AUX STATIONS

VERMILLON A 1.4 MI. DU SAINT-MAURICE

STATION NUMÉRO : 050116

ÉQUIPEMENT-LIMNIGRAPHE | BASSIN VERSANT 1,030 mi² (2,670 km²) | EN OPÉRATION DEPUIS 1928 ‡

DÉBITS JOURNALIERS EN PIEDS CUBES PAR SECONDE — 1975-1976

	OCTOBRE	NOVEMBRE	DÉCEMBRE	JANVIER	FÉVRIER	MARS	AVRIL	MAI	JUIN	JUILLET	AOÛT	SEPTEMBRE
1	740	895	1,310 C	875 B	635 B	505 B	3,850	6,890	3,010	2,040	1,620	1,070
2	754	882	1,330 B	855 B	615 B	505 B	5,340	6,800	2,780	2,490	1,500	1,010
3	801	877	1,320 B	845 B	600 B	505 B	6,710	6,850	2,550	2,660	1,380	962
4	825	882	1,310 B	830 B	585 B	510 B	7,390	6,510	2,360	2,630	1,280	920
5	827	900	1,310 B	815 B	575 B	515 B	7,280	6,000	2,190	2,460	1,190	907
6	801	900	1,340 B	800 B	565 J	520 B	6,770	5,860	2,040	2,250	1,170	897
7	794	969	1,280 B	785 B	555 B	540 B	6,240	5,730	1,910	2,030	1,160	878
8	778	1,220	1,250 B	770 B	545 B	560 B	5,780	5,540	1,800	1,940	1,120	842
9	750 J	1,350	1,230 B	760 B	540 B	580 B	5,240	5,330	1,700	2,070	1,210	815
10	718	1,370	1,220 B	750 B	535 B	580 B	4,820	5,090	1,640	2,120	1,500	786
11	706	1,410	1,220 B	735 B	530 B	575 B	4,550	4,860	1,560	1,990	1,620	795
12	698	1,410	1,210 B	725 B	530 B	575 B	4,230	5,190	1,580	1,990	1,580	835
13	684	1,420	1,200 B	715 B	525 B	570 B	3,930	5,370 J	1,520	2,090	1,660	850
14	676	1,500	1,190 B	705 B	520 B	570 B	3,710	5,160	1,470	2,160	1,810	847
15	649	1,590	1,170 B	695 B	520 B	565 B	3,650	4,780	1,530	2,080	1,940	817
16	642	1,590	1,150 B	685 B	520 B	560 B	3,660	4,410	1,700	1,940	2,180	790
17	642	1,580	1,140 B	670 B	520 B	560 B	4,060	4,140	1,770	1,910	2,230	765
18	634	1,540	1,120 B	660 B	515 B	560 B	4,930	3,930	1,760	2,040	2,140	741
19	617	1,480	1,100 B	650 B	515 B	555 J	6,290	4,060	1,710	2,050	1,990	733
20	664	1,460	1,090 B	645 B	515 B	555 B	8,710	5,230	2,120	2,010	1,840	728
21	874	1,420	1,070 B	635 B	515 B	555 B	10,500	6,260	2,380	1,900	1,740	762
22	1,210	1,420	1,050 B	625 B	515 B	565 B	11,100	6,540	2,310	1,760	1,620	803
23	1,260	1,390	1,030 B	620 B	515 B	580 B	11,900	6,360	2,120	1,630	1,490	827
24	1,260	1,270	1,010 B	615 B	510 B	605 B	11,600	5,980	1,940	1,580	1,370	840
25	1,230	1,230	995 B	610 B	510 B	670 B	10,500	5,600	2,140	1,640	1,270	836
26	1,180	1,190	975 B	620 B	510 B	800 B	9,320	5,190	2,310	1,610	1,200	835
27	1,120	1,160	955 B	660 B	510 B	960 B	8,360	4,790	2,410	1,890	1,130	825
28	1,060	1,140	940 B	705 B	505 B	1,160 B	7,880	4,420	2,290	2,170	1,070	809
29	1,010	1,140	925 B	690 B	505 B	1,500 B	7,600	4,020	2,100	2,110	1,080	797
30	955	1,200 C	905 B	665 B	—	2,250 B	7,280	3,640	1,890	1,900	1,130	778
31	916	—	890 B	650 B	—	3,100	—	3,300	—	1,750	1,130	—
MOYENNE	857	1,260	1,140	712	536	765	6,770	5,290	2,020	2,030	1,500	837
MAXIMUM	1,260	1,590	1,340	875	635	3,100	11,900	6,890	3,010	2,660	2,230	1,070
MINIMUM	617	877	890	610	505	505	3,650	3,300	1,470	1,580	1,070	728

SOMMAIRE

	POUR L'ANNÉE 1975-1976	POUR LES 46 ANNÉES DOCUMENTÉES
MODULE OBSERVÉ	1,970 pi³/s (55.8 m³/s)	1,460 pi³/s (41.3 m³/s)
MAXIMUM OBSERVÉ	11,900 pi³/s (337 m³/s) LE 23/04	14,900 pi³/s (422 m³/s) LE 17/05/74
MAX. INST. OBSERVÉ	12,000 pi³/s (340 m³/s) LE 23/04 A 18H.00	15,200 pi³/s (430 m³/s) LE 17/05/74 A 01H.00
MINIMUM OBSERVÉ	505 pi³/s (14.3 m³/s) LE 28/02	150 pi³/s (4.25 m³/s) LE 04/03/61

NOTES

LA RELATION NIVEAU-DÉBIT EST EXTRAPOLÉE AU-DELÀ DE 13,000 pi³/s (368 m³/s) ET EN DEÇÀ DE 430 pi³/s (12.2 m³/s)

PRÉCISION DES DÉBITS - PÉRIODES SANS EFFET DE LA GLACE. BONNE; AVEC EFFET DE GLACE. ACCEPTABLE

‡ - VOIR NOTES RELATIVES AUX STATIONS

SAINT-MAURICE A 0.8 MI. EN AVAL DU BARRAGE GOUIN

STATION NUMÉRO : 050122

ÉQUIPEMENT-LIMNIGRAPHE

BASSIN VERSANT 3,660 mi² (9,480 km²)

EN OPÉRATION DEPUIS 1913 ‡

DÉBITS INFLUENCÉS

DÉBITS JOURNALIERS EN PIEDS CUBES PAR SECONDE — 1975-1976

	OCTOBRE	NOVEMBRE	DÉCEMBRE	JANVIER	FÉVRIER	MARS	AVRIL	MAI	JUIN	JUILLET	AOÛT	SEPTEMBRE
1	810	2,460	6,860	8,060	15,100	14,100	2,260	2,320	2,270	2,260	2,360	6,560
2	777	2,480	6,860	8,070	15,000	14,100	2,270	2,340	2,290 R	2,260	2,320 R	6,990
3	5,070 R	2,500	6,840	8,080	14,900	14,100	2,250	2,350	2,280	2,260	2,310	7,740
4	7,720	2,500	6,840	8,040	14,900	14,100	2,230	2,320	2,260	2,240	2,320	7,010
5	7,770	2,490	6,410	9,180	14,900	14,200	2,230	2,320	2,250	2,240	2,350	7,010
6	7,750	2,580	5,340	10,000	14,900	11,800	2,240	2,300	2,250	2,230	2,350	7,000
7	6,820	2,380	5,360	10,000	14,900	10,700	2,240	2,310	2,240	2,240	2,350	7,640
8	6,050	2,390	5,360	10,000	14,900	10,300	2,240	2,300	2,240	2,240	2,350	8,010
9	6,240	2,380	5,370	10,000	14,900	10,100	2,240	2,290	2,240	2,230	2,350	8,920
10	4,680	2,400	5,370	12,600	14,900	9,680	2,230	2,310	2,240	2,240	2,340	9,390
11	522	2,370	4,910	14,500	15,400	9,660	2,220	2,310	2,250	2,240	2,430	9,070
12	693	2,560	3,850	15,000	15,700	9,670	2,240	2,320	2,250	2,180	2,270	9,070
13	789	2,080	3,880	15,300	15,700	9,600	2,240	2,300	2,260	2,150	2,270	9,070
14	641	1,300	3,880	15,500	15,600	9,550	2,240	2,300	2,250	2,150	2,270	9,060
15	1,820 R	662	3,850	15,300	15,700	9,480	2,250	2,280	2,240	2,180	2,290	9,640
16	1,850	755	3,860	14,700	15,600	9,540	2,250	2,290	2,240	2,280 R	2,290	9,120
17	1,740	706	3,880	14,600	15,600	9,480	2,260	2,290	2,240	2,290 R	2,280	9,110
18	1,760	646	3,840	14,600	15,600	9,490	2,310	2,320	2,250	2,220	2,370 R	9,080
19	1,760	693	3,850	14,600	15,600	9,510	2,380	2,420	2,260	2,230	2,400	9,080
20	1,790	701	3,870	14,600	15,000	9,550	2,410	2,430	2,240	2,250	2,450	9,080
21	1,470	1,530	3,880	14,600	14,300	9,520	2,360	2,250	2,240	2,260	2,450	9,070
22	618	2,680	4,250	14,500	14,300	9,460	2,350	2,210	2,240	2,280	2,470	8,970
23	998	2,710	4,620	14,600	14,300	9,490	2,360	2,180	2,240	2,280	2,470	8,930
24	1,040	2,700	4,680	14,700	14,300	9,550	2,320	2,200	2,240	2,290	2,480	8,950
25	1,080	3,190	4,700	14,600	14,300	9,550	2,300	2,210	2,240	2,240	2,470	8,950
26	1,050	4,670	4,680	14,600	14,300	8,310	2,290	2,200	2,260	2,240	2,470	8,930
27	1,050	4,680	4,670	14,600	14,200	6,250	2,280	2,190	2,240	2,250	3,580	8,890
28	1,070	5,840	4,670	15,000	14,200	5,690	2,290	2,230	2,230	2,290	4,700	7,550
29	1,040	6,840	5,470	15,200	14,200	3,610	2,300	2,270	2,240	2,350	4,690	7,740
30	780	6,880	7,280	15,000	—	2,250	2,300	2,270	2,240	2,340	4,910	8,900
31	1,300	—	8,080	15,000	—	2,260	—	2,270	—	2,350	5,590	—
MOYENNE	2,530	2,630	5,070	13,100	14,900	9,510	2,280	2,290	2,250	2,250	2,740	8,480
MAXIMUM	7,770	6,880	8,080	15,500	15,700	14,200	2,410	2,430	2,290	2,350	5,590	9,640
MINIMUM	522	646	3,840	8,040	14,200	2,250	2,220	2,180	2,230	2,150	2,270	6,560
NATURELLE	5,160	3,910	3,250	2,270	1,770	4,760	17,500	17,200	4,750	5,630	7,520	1,760

SOMMAIRE

	POUR L'ANNÉE 1975-1976	POUR LES 63 ANNÉES DOCUMENTÉES
MODULE OBSERVÉ	5,640 pi³/s (160 m³/s)	5,510 pi³/s (156 m³/s)
MOD. NAT. RECONS.	5,970 pi³/s (169 m³/s)	
MAXIMUM OBSERVÉ	15,700 pi³/s (445 m³/s) LE 12/02	25,600 pi³/s (725 m³/s) LE 04/08/60
MINIMUM OBSERVÉ	522 pi³/s (14.8 m³/s) LE 11/10	60 pi³/s (1.70 m³/s)

NOTES

LA RELATION NIVEAU-DÉBIT EST EXTRAPOLÉE AU-DELÀ DE 26,000 pi³/s (736 m³/s) ET EN DEÇÀ DE 520 pi³/s (14.7 m³/s)

PRÉCISION DES DÉBITS - EXCELLENTE

‡ - VOIR NOTES RELATIVES AUX STATIONS

CROCHE A 1.6 MI. EN AVAL DU RUISSEAU CHANGY

STATION NUMÉRO : 050135

ÉQUIPEMENT:LIMNIGRAPHE

BASSIN VERSANT 605 mi² (1,570 km²)

EN OPÉRATION DEPUIS 1965 ‡

DÉBITS JOURNALIERS EN PIEDS CUBES PAR SECONDE — 1975-1976

	OCTOBRE	NOVEMBRE	DÉCEMBRE	JANVIER	FÉVRIER	MARS	AVRIL	MAI	JUIN	JUILLET	AOÛT	SEPTEMBRE
1	889	919	824 B	443 B	482 B	343 B	3,380	5,040	1,470	1,160	1,100	846
2	1,050	904	940 B	430 B	470 B	341 B	5,100	5,170	1,340	1,450	1,100	797
3	1,190	895	1,140 B	418 B	452 B	340 B	7,170	6,030	1,240	1,430	934	728
4	1,160	896	1,080 B	403 B	438 B	339 B	8,250	5,690	1,160	1,260	806	686
5	1,070	884	1,040 B	392 B	426 B	340 B	6,900	4,840	1,070	1,070	713	726
6	1,000	854	1,070 B	381 B	416 J	342 B	5,970	4,610	992	913	746 J	886
7	974	816	843 B	370 B	409 B	358 B	4,790	4,650	938	787	805	942
8	917 J	812	760 B	359 B	403 B	357 B	3,750	3,920	881	700	745	849
9	858	869	720 B	351 B	399 B	354 B	3,020	3,400	821	726	738	750
10	810	871	730 B	341 B	391 B	350 B	2,650	2,990	761	670	862	689
11	779	894	650 B	332 B	383 B	346 B	2,470	2,750	709	605	835	671
12	780	971	585 B	325 B	379 B	341 B	2,240	4,320 J	896	594	740	684
13	790	1,030	556	317 B	372 B	338 B	1,960	5,870	953	709	911	659
14	789	1,180	669	309 B	369 B	334 B	1,870	5,080	865	859	1,120	598
15	760	1,250	827	301 B	365 B	330 B	1,870	4,100	814	858	1,200	554
16	735	1,180	905	297 B	362 B	328 B	1,790	3,340	780	800	1,460	518
17	729	1,140	879	292 B	359 B	325 B	2,000	2,840	895	1,090	2,480	482
18	713	1,090	920 B	289 B	358 B	321 B	2,490	2,650	941	1,300	2,500	460
19	692	1,040	768 B	282 B	357 B	318 J	4,000	2,560	827	1,120	2,000	452
20	754	1,000	722 B	278 B	356 B	315 B	6,060	3,280	1,110	976	1,630	424
21	1,190	964	688 B	271 B	354 B	315 B	7,410	3,550	1,400	888	1,360	504
22	1,510	949	660 B	268 B	352 B	350 B	7,660	3,430	1,160	822	1,160	620
23	1,540	869	626 B	265 B	350 B	450 B	9,000	3,160	944	718	1,000	644
24	1,430	801	600 B	263 B	348 B	570 B	9,690	3,350	808	787	874	631
25	1,310	738	578 B	260 B	347 B	560 B	7,790	3,500	745	1,270	776	639
26	1,250	730	550 B	261 B	347 B	533 B	6,310	3,180	778	1,150	701	605
27	1,210	718 B	528 B	276 B	346 B	620 B	5,280	2,770	869	1,230	652	582
28	1,200	712 B	505 B	302 B	344 B	740 B	5,010	2,390	787	1,400	597	544
29	1,130	705 B	493 B	350 B	343 B	1,160 B	5,130	2,080	762	1,230	613	519
30	1,050	705 B	477 B	432 B	—	1,750 B	5,110	1,860	992	1,040	742	480
31	973	—	462 B	488 B	—	2,900		—	1,650	—	916	877	—
MOYENNE	1,010	913	732	334	382	539	4,870	3,680	957	985	1,060	639
MAXIMUM	1,540	1,250	1,140	488	482	2,900	9,690	6,030	1,470	1,450	2,500	942
MINIMUM	692	705	462	260	343	315	1,790	1,650	709	594	597	424

SOMMAIRE

	POUR L'ANNÉE 1975-1976	POUR LES 11 ANNÉES DOCUMENTÉES
MODULE OBSERVÉ	1,340 pi³/s (37.9 m³/s)	1,170 pi³/s (33.1 m³/s)
MAXIMUM OBSERVÉ	9,690 pi³/s (274 m³/s) LE 24/04	16,100 pi³/s (456 m³/s) LE 03/05/70
MAX. INST. OBSERVÉ	10,300 pi³/s (292 m³/s) LE 24/04 A 04H 00	17,000 pi³/s (481 m³/s) LE 03/05/70 A 16H 30
MINIMUM OBSERVÉ	260 pi³/s (7.36 m³/s) LE 25/01	153 pi³/s (4.33 m³/s) LE 13/03/72

NOTES

LA RELATION NIVEAU-DÉBIT EST EXTRAPOLÉE AU-DELÀ DE 10,000 pi³/s (283 m³/s) ET EN DEÇÀ DE 400 pi³/s (11.3 m³/s)

PRÉCISION DES DÉBITS - PÉRIODES SANS EFFET DE LA GLACE: BONNE; AVEC EFFET DE GLACE: ACCEPTABLE

‡ - VOIR NOTES RELATIVES AUX STATIONS

BATISCAN A 2.1 MI. EN AVAL DE LA RIVIERE DES ENVIES

STATION NUMÉRO : 050304

ÉQUIPEMENT-LIMNIGRAPHE

BASSIN VERSANT 1,730 mi² (4,480 km²)

EN OPÉRATION DEPUIS 1967 ‡

DÉBITS JOURNALIERS EN PIEDS CUBES PAR SECONDE — 1975-1976

	OCTOBRE	NOVEMBRE	DÉCEMBRE	JANVIER	FÉVRIER	MARS	AVRIL	MAI	JUIN	JUILLET	AOÛT	SEPTEMBRE
1	3,550	2,760	2,750 B	1,450 B	1,710 B	1,150 B	10,600	12,500	4,910	4,660	4,590	2,730
2	3,550	2,800	3,130 B	1,400 B	1,660 B	1,150 B	15,300	13,400	4,600	5,120	4,090	2,660
3	3,820	2,830	2,900 B	1,370 B	1,590 B	1,160 B	18,800	15,400	4,280	4,770	3,630	2,520
4	3,690	2,830	2,600 B	1,330 B	1,530 B	1,160 B	19,900	15,700	4,020	4,500	3,290	2,370
5	3,450	2,760	2,450 B	1,300 B	1,490 B	1,150 B	18,700	15,100	3,760	4,080	3,020	2,290
6	3,210	2,650	2,490 B	1,270 B	1,450 B	1,160 B	16,800	13,900	3,490	3,640	3,520	2,250
7	3,000	2,570	2,380 B	1,240 B	1,410 B	1,200 B	15,000	13,200	3,250	3,270	4,380	2,270
8	2,830	2,510	2,260 B	1,200 J	1,390 B	1,260 B	12,900	13,200	3,080	2,990	4,080	2,200
9	2,660	2,520	2,180 B	1,190 B	1,360 B	1,240 B	10,600	13,000	2,930	2,870	5,080	2,120
10	2,490	2,630	2,120 B	1,170 B	1,320 B	1,210 B	9,600	11,900 J	2,780	2,740	8,370	2,020
11	2,390	3,480	2,290 B	1,140 B	1,290 B	1,190 B	9,090	10,900	2,730	2,650	9,040	2,020
12	2,310	3,430	2,160 B	1,120 B	1,260 B	1,180 J	7,380	12,300	2,780	3,800	8,170	2,080
13	2,230	3,800	2,030 B	1,100 B	1,240 B	1,180 B	6,890	16,800	3,150	6,080	7,500	2,100
14	2,130	4,520	1,980 B	1,090 B	1,210 B	1,170 B	6,900	17,600	2,990	6,760 J	9,610	2,000
15	2,030	4,660	2,010 B	1,080 B	1,190 B	1,180 B	7,040	16,300	3,120	5,720	11,400	1,950
16	1,970	4,530	2,110 B	1,050 B	1,190 B	1,170 B	7,370	14,100	3,170	4,860	14,100	1,870
17	1,950	4,280	2,220 B	1,030 B	1,180 B	1,170 B	9,650	12,200	3,520	4,420	13,900	1,800
18	1,920	4,060	2,190 B	1,020 B	1,180 B	1,170 B	11,800	10,800	3,360	4,050	12,500	1,760
19	1,880	3,860	2,110 B	1,010 B	1,170 B	1,170 B	14,500	10,500	3,080	3,780	10,800	1,970
20	2,150	3,640	2,050 B	997 B	1,160 B	1,170 B	17,900	11,900	2,960	3,620	9,020	2,060
21	2,840	3,470	1,990 B	978 B	1,160 B	1,190 B	20,900	13,100	2,940	3,920	7,510	3,640
22	3,180	3,790	1,920 B	965 B	1,160 B	1,220 B	21,500	13,000	2,790	3,960	6,360	3,470
23	3,160	3,650	1,890 B	955 B	1,160 B	1,410 B	23,600	11,900	2,630	3,750	5,490	3,290
24	2,960	3,000	1,820 B	943 B	1,160 B	1,730 B	24,000	10,700	2,760	3,680	4,800	3,230
25	2,840	2,920 B	1,770 B	942 B	1,170 B	2,310 B	21,400	9,790	2,830	4,310	4,280	3,120
26	3,270	2,800 B	1,710 B	1,070 B	1,170 B	4,220 B	18,200	8,910	3,040	4,590	3,880	3,010
27	3,820	2,700 B	1,670 B	1,180 B	1,170 B	4,840	15,800	8,080	3,400	5,000	3,570	3,120
28	3,780	2,630 B	1,600 B	1,380 B	1,160 B	6,050	14,100	7,220	3,460	5,940	3,280	2,990
29	3,530	2,570 B	1,560 B	1,490 B	1,160 B	7,380	13,300	6,450	3,460	6,080	3,060	2,750
30	3,200	2,530 B	1,520 B	1,590 B	—	8,480	12,900	5,840	3,520	5,580	2,880	2,570
31	2,940	—	1,490 B	1,690 B	—	8,940	—	5,300	—	5,090	2,780	—
MOYENNE	2,860	3,240	2,110	1,190	1,290	2,300	14,400	12,000	3,290	4,400	6,390	2,470
MAXIMUM	3,820	4,660	3,130	1,690	1,710	8,940	24,000	17,600	4,910	6,760	14,100	3,640
MINIMUM	1,880	2,510	1,490	942	1,160	1,150	6,890	5,300	2,630	2,650	2,780	1,760

SOMMAIRE

	POUR L'ANNÉE 1975-1976	POUR LES 33 ANNÉES DOCUMENTÉES
MODULE OBSERVÉ	4,660 pi³/s (132 m³/s)	3,650 pi³/s (103 m³/s)
MAXIMUM OBSERVÉ	24,000 pi³/s (680 m³/s) LE 24/04	34,300 pi³/s (971 m³/s) LE 02/10/24
MAX. INST. OBSERVÉ	24,400 pi³/s (691 m³/s) LE 24/04 A 17H 00	
MINIMUM OBSERVÉ	942 pi³/s (26.7 m³/s) LE 25/01	509 pi³/s (14.4 m³/s) LE 08/09/42

NOTES

LA RELATION NIVEAU-DÉBIT EST EXTRAPOLÉE AU-DELÀ DE 22,000 pi³/s (623 m³/s) ET EN DEÇÀ DE 1,100 pi³/s (31.1 m³/s)

PRÉCISION DES DÉBITS - PÉRIODES SANS EFFET DE LA GLACE, BONNE; AVEC EFFET DE GLACE, ACCEPTABLE

‡ - VOIR NOTES RELATIVES AUX STATIONS

BATISCAN A 6.0 MI. EN AMONT DE LA RIVIERE A PIERRE

STATION NUMÉRO : 050305

ÉQUIPEMENT-LIMNIGRAPHE

BASSIN VERSANT 1,110 mi² (2,870 km²)

EN OPÉRATION DEPUIS 1967

DÉBITS JOURNALIERS EN PIEDS CUBES PAR SECONDE — 1975-1976

	OCTOBRE	NOVEMBRE	DÉCEMBRE	JANVIER	FÉVRIER	MARS	AVRIL	MAI	JUIN	JUILLET	AOÛT	SEPTEMBRE
1	2,560	1,930	1,750 B	1,290 B	887 B	677 B	10,400	7,820	3,550	2,610	3,080	1,860
2	2,740	1,950	1,870 B	1,260 B	863 B	673 B	14,700	8,400	3,310	2,750	2,780	1,810
3	2,710	1,980	1,850 B	1,230 B	844 B	671 B	13,300	9,300	3,110	2,810	2,500	1,710
4	2,620	1,970	1,820 B	1,200 B	827 B	674 B	12,700	9,930	2,920	2,790	2,260	1,640
5	2,500	1,910	1,810 B	1,170 B	810 J	697 B	10,600	9,710 J	2,740	2,600	2,090	1,600
6	2,370 J	1,860	1,880 B	1,140 B	797 B	732 B	9,530	9,370	2,560	2,380	2,620	1,650
7	2,220	1,840	1,810 B	1,110 B	786 B	771 B	8,120	9,240	2,400	2,150	2,650	1,630
8	2,080	1,820	1,800 B	1,080 B	776 B	777 B	6,800	8,870	2,230	1,980	2,500	1,570
9	1,940	1,920	1,790 B	1,060 B	763 B	775 B	5,720	8,290	2,120	1,990	3,760	1,520
10	1,840	1,920	1,760 B	1,030 B	757 B	769 B	5,110	7,620	2,000	1,830	5,650	1,480 J
11	1,760	2,040	1,730 B	1,010 B	740 B	763 B	4,500	7,100	1,950	1,750	5,790	1,510
12	1,680	2,020	1,710 B	995 B	732 B	757 B	3,940	9,360	2,070	2,270	5,380	1,510
13	1,620	2,210	1,700 B	975 B	722 B	745 B	3,770	12,300	2,040	3,060	5,410	1,480
14	1,560	2,610	1,810 B	955 B	720 B	740 B	3,540	12,500	1,990	3,030	5,640	1,420
15	1,490	2,720	1,950 B	940 B	719 B	736 B	3,400	11,100	2,000	2,800	6,690	1,370
16	1,450	2,700	1,910 B	920 B	712 B	732 B	3,400	9,550	1,990	2,600	7,860	1,330
17	1,440	2,600	1,860 B	900 B	707 B	726 B	3,830	8,260	2,050	2,470	8,380	1,290
18	1,410	2,500	1,810 B	880 B	703 B	720 J	4,620	7,520	2,030	2,330	7,840	1,270
19	1,370	2,390	1,770 B	865 B	702 B	715 B	6,570	7,470	1,960	2,230	6,780	1,260
20	1,430	2,280	1,720 B	850 B	700 B	710 B	9,780	8,460	1,950	2,490	5,660	1,260
21	1,740	2,180	1,680 B	835 B	697 B	733 B	11,900	8,910	1,900	2,630	4,810	1,580
22	1,820	2,240	1,640 B	820 B	694 B	850 B	13,000	8,500	1,810	2,550	4,150	1,800
23	1,910	2,200	1,600 B	810 B	695 B	1,060 B	14,700	7,650	1,720	2,390	3,630	1,840
24	1,930	2,060 B	1,550 B	800 B	693 B	1,180 B	14,900	7,020	1,720	2,580	3,190	1,890
25	1,930	1,930 B	1,510 B	800 B	690 B	1,290 B	13,500	6,510	1,930	3,080	2,880	1,900
26	2,320	1,810 B	1,480 B	872 B	686 B	1,490 B	11,500	5,950	2,130	3,090	2,640	1,890
27	2,460	1,750 B	1,440 B	933 B	682 B	2,220 B	9,810	5,420	2,330	3,620	2,420	1,840
28	2,410	1,700 B	1,400 B	976 B	678 B	3,410 B	8,840	4,900	2,220	4,040	2,240	1,770
29	2,310	1,690 B	1,380 B	960 B	677 B	4,000 B	8,290	4,450	2,370	4,000	2,080	1,690
30	2,160	1,690 B	1,350 B	940 B	—	4,800 B	8,020	4,070	2,540	3,770	2,000	1,620
31	2,020	—	1,310 B	915 B	—	5,920 B	—	3,750	—	3,440	1,940	—
MOYENNE	2,000	2,080	1,690	985	740	1,340	8,630	8,040	2,260	2,710	4,110	1,600
MAXIMUM	2,740	2,720	1,950	1,290	887	5,920	14,900	12,500	3,550	4,040	8,380	1,900
MINIMUM	1,370	1,690	1,310	800	677	671	3,400	3,750	1,720	1,750	1,940	1,260

SOMMAIRE

	POUR L'ANNÉE 1975-1976	POUR LES 8 ANNÉES DOCUMENTÉES
MODULE OBSERVÉ	3,020 pi³/s (85.5 m³/s)	2,700 pi³/s (76.5 m³/s)
MAXIMUM OBSERVÉ	14,900 pi³/s (422 m³/s) LE 24/04	18,900 pi³/s (535 m³/s) LE 03/05/70
MAX. INST. OBSERVÉ	15,700 pi³/s (445 m³/s) LE 02/04 A 23H00	19,200 pi³/s (544 m³/s) LE 03/05/70 A 14H00
MINIMUM OBSERVÉ	671 pi³/s (19.0 m³/s) LE 03/03	405 pi³/s (11.5 m³/s) LE 17/01/69

NOTES

LA RELATION NIVEAU-DÉBIT EST EXTRAPOLÉE AU-DELÀ DE 16,000 pi³/s (453 m³/s) ET EN DEÇÀ DE 600 pi³/s (17.0 m³/s)

PRÉCISION DES DÉBITS - PÉRIODES SANS EFFET DE LA GLACE, BONNE; AVEC EFFET DE GLACE, ACCEPTABLE

SAINTE-ANNE A 0.8 MI. EN AVAL DU BARRAGE A CHUTE-PANET

STATION NUMÉRO : 050408

ÉQUIPEMENT-LIMNIGRAPHE

BASSIN VERSANT 599 mi² (1,550 km²)

EN OPÉRATION DEPUIS 1965

DÉBITS JOURNALIERS EN PIEDS CUBES PAR SECONDE — 1975-1976

	OCTOBRE	NOVEMBRE	DÉCEMBRE	JANVIER	FÉVRIER	MARS	AVRIL	MAI	JUIN	JUILLET	AOÛT	SEPTEMBRE
1	1,750	984	1,500	615 B	1,010 B	418 B	2,990	5,290	2,020	4,530	1,830	1,270
2	2,060	1,140	2,210	599 B	930 B	419 B	11,000	12,700	1,860	5,000	1,580	1,300
3	2,030	1,180	1,680	582 B	856 B	420 B	14,600	12,100	1,670	3,610	1,380	1,170
4	1,770	1,440	1,210	567 B	800 B	420 B	11,900	10,400 J	1,500	3,200	1,270	1,080
5	1,550	1,650	975	549 B	755 B	422 B	7,910	6,640	1,350	2,430	1,180	1,070
6	1,390	1,420	1,180	534 B	715 B	436 B	5,230	6,910	1,240	1,940	2,990	1,210
7	1,360	1,240	1,070	518 B	680 B	458 B	3,670	6,480	1,170	1,680	2,750	1,120
8	1,240	1,300	884	504 B	651 B	522 J	2,820	4,990	1,120	1,780	2,160	1,040
9	1,130	2,120	821	496 B	620 B	514 B	2,380	4,200	1,100	1,820	3,910	943
10	1,050	2,020	764 B	483 B	597 B	502 B	2,140	4,090	1,070	1,460	5,390	930
11	988	3,230	727 B	472 B	579 B	496 B	2,030	5,280	1,090	1,420	3,800	1,180
12	971	2,480	700 B	461 B	560 B	489 B	1,650	13,700	3,120	6,630	2,820	1,390
13	951	2,540	658	455 J	541 B	482 B	1,610	14,800	2,450	5,670	3,510	1,200
14	903	3,240	756	446 B	523 B	478 B	1,670	8,810	1,920	3,970	4,120	1,060
15	849	2,610	1,100	440 B	510 B	471 B	1,600	6,470	1,910	2,820	5,800	971
16	840	2,070	2,240	431 B	496 B	466 B	1,680	7,350	1,740	2,180	12,000	921
17	884	1,790	2,000	422 B	482 B	461 B	2,860	6,990	2,270	2,260	9,510	863
18	874	1,640	1,840	420 B	471 B	456 B	4,800	7,460	1,860	1,960	5,590	822
19	857	1,540	1,380	412 B	460 B	450 B	7,520	9,680	1,530	1,810	3,880	839
20	956	1,410	1,170	408 B	453 B	452 B	11,200	13,200	1,980	2,710	3,020	841
21	1,580	1,320	1,070	400 B	443 B	459 B	10,700	8,720	2,400	3,760	2,520	1,640
22	1,660	1,510	947 B	393 B	438 B	702	9,700	6,240	1,860	3,010	2,150	1,730
23	1,420	1,240	882 B	389 B	431 B	1,130	13,500	5,070	1,640	2,230	1,880	1,530
24	1,220	992	831 B	384 B	426 B	1,280	9,990	4,710	2,060	2,740	1,660	1,650
25	1,110	897 B	796 B	380 B	422 B	1,310	6,580	4,160	2,590	3,620	1,500	1,600
26	1,760	823 B	757 B	398 B	420 B	1,160	4,880	3,610	2,830	2,680	1,390	1,500
27	1,800	777 B	725 B	470 B	419 B	1,190	4,080	3,150	3,030	4,190	1,280	1,510
28	1,510	740 B	700 B	1,260 B	418 B	1,570	4,150	2,890	2,330	3,730	1,240	1,470
29	1,320	720 B	677 B	1,900 B	418 B	2,110	4,440	2,610	3,570	2,870	1,390	1,290
30	1,160	919	654 B	1,330 B	—	2,200	5,350	2,350	2,930	2,270	1,410	1,180
31	1,040	—	638 B	1,090 B	—	2,280	—	2,160	—	1,980	1,330	—
MOYENNE	1,290	1,570	1,080	587	570	794	5,820	6,940	1,970	2,970	3,100	1,210
MAXIMUM	2,060	3,240	2,240	1,900	1,010	2,280	14,600	14,800	3,570	6,630	12,000	1,730
MINIMUM	840	720	638	380	418	418	1,600	2,160	1,070	1,420	1,180	822

SOMMAIRE

	POUR L'ANNÉE 1975-1976	POUR LES 10 ANNÉES DOCUMENTÉES
MODULE OBSERVÉ	2,330 pi³/s (66.0 m³/s)	1,900 pi³/s (53.8 m³/s)
MAXIMUM OBSERVÉ	14,800 pi³/s (419 m³/s) LE 13/05	23,100 pi³/s (654 m³/s) LE 25/04/68
MAX. INST. OBSERVÉ	19,000 pi³/s (538 m³/s) LE 12/05 A 23H.00	33,900 pi³/s (960 m³/s) LE 25/04/68 A 19H.45
MINIMUM OBSERVÉ	380 pi³/s (10.8 m³/s) LE 25/01	246 pi³/s (6.97 m³/s) LE 20/03/69

NOTES

LA RELATION NIVEAU-DÉBIT EST EXTRAPOLÉE AU-DELÀ DE 33,000 pi³/s (934 m³/s) ET EN DEÇÀ DE 420 pi³/s (11.9 m³/s)

PRÉCISION DES DÉBITS - PÉRIODES SANS EFFET DE LA GLACE, BONNE; AVEC EFFET DE GLACE, ACCEPTABLE

SAINTE-ANNE (BRAS DU NORD) A 2.8 MI. EN AMONT DE LA MAUVAISE

STATION NUMÉRO : 050409

ÉQUIPEMENT-LIMNIGRAPHE **BASSIN VERSANT 248 mi² (642 km²)** **EN OPÉRATION DEPUIS 1965 ‡**

DÉBITS JOURNALIERS EN PIEDS CUBES PAR SECONDE — 1975-1976

	OCTOBRE	NOVEMBRE	DÉCEMBRE	JANVIER	FÉVRIER	MARS	AVRIL	MAI	JUIN	JUILLET	AOÛT	SEPTEMBRE
1	620 C	375 C	595	255 B	393 B	170 B	1,320	1,900	716	1,500	673	470
2	740 C	440 C	796	248 B	365 B	169 B	3,360	3,900	673	1,450	588	471
3	725 C	490 C	657	241 B	337 B	169 B	3,240	4,170	625	1,160	526	429
4	685 C	545 C	519	234 B	324 B	169 B	2,790	3,990 J	576	972	485	396
5	635 C	590 C	428	230 B	295 B	175	2,040	2,720	530	757	465	401
6	585 C	520 C	461	225 B	278 B	204	1,530	2,670	491	619	1,500	422
7	540 C	480 C	449	221 B	264 B	219	1,150	2,590	465	541	1,200	409
8	495 C	620 C	375	216 B	250 B	205 J	966	2,000	440	534	906	387
9	450 C	740 C	338	212 B	240 B	199	840	1,610	436	573	1,700	381
10	425 C	750	300 B	209 B	230 B	197	747	1,580	433	472	2,260	340
11	400 C	976	278 B	205 B	222 B	191	654	2,100	612	533	1,580	438
12	378 C	790	261 B	202 B	215 B	188	583	5,460	1,560	1,890	1,090	470
13	360 C	908	245	200 B	209 B	185	571	6,090	1,100	1,590	1,550	422
14	345 C	1,100	306	199 B	203 B	185	507	3,660	786	1,180 J	1,780	377
15	333 C	926	418	198 J	200 B	182	487	3,270	760	873	2,510	350
16	333 C	754	1,080	196 B	198 B	177	506	2,890	672	893	4,360	324
17	350 C	656	800 C	194 B	194 B	174	826	2,710	821	723	3,660	305
18	340 C	604	640 C	192 B	192 B	174	1,500	2,790	665	647	2,290	293
19	332 C	570	540 C	191 B	190 B	174	2,470	3,230	570	612	1,520	287
20	355 C	528	490 C	190 B	188 B	170	3,660	4,710	870	1,080	1,120	284
21	562 C	496	440 C	189 B	185 B	199	3,820	3,500	881	1,440	920	545
22	578 C	562	400 C	188 B	182 B	444	3,690	2,460	668	1,150	787	595
23	540 C	493	370 C	187 B	180 B	530	4,790	1,880	607	836	696	602
24	480 C	407	350 C	186 B	179 B	445	3,850	1,790	712	1,070	617	631
25	440 C	386	335 B	185 B	178 B	392	2,580	1,630	1,040	1,360	567	582
26	602 C	360	321 B	194 B	176 B	386	1,790	1,360	1,020	1,020	526	547
27	620 C	322	307 B	235 B	173 B	408	1,410	1,160	1,080	1,630	494	538
28	550 C	304 B	296 B	340 B	171 B	620	1,430	1,010	900	1,490	499	506
29	490 C	299 B	285 B	538 B	171 B	747	1,530	901	1,320	1,130	507	449
30	435 C	344	275 B	466 B	—	725	1,850	818	1,080	869	501	417
31	400 C	—	266 B	423 B	—	790	—	743	—	744	478	—
MOYENNE	488 E	578 E	439 E	238	227	302	1,880	2,620	771	1,000	1,240	435
MAXIMUM	740 C	1,100	1,080	538	393	790	4,790	6,090	1,560	1,890	4,360	631
MINIMUM	332 C	299	245	185	171	169	487	743	433	472	465	284

SOMMAIRE

	POUR L'ANNÉE 1975-1976	POUR LES 11 ANNÉES DOCUMENTÉES
MODULE OBSERVÉ	855 pi³/s (24.2 m³/s)	716 pi³/s (20.3 m³/s)
MAXIMUM OBSERVÉ	6,090 pi³/s (172 m³/s) LE 13/05	8,910 pi³/s (252 m³/s) LE 25/04/68
MAX. INST. OBSERVÉ	7,420 pi³/s (210 m³/s) LE 12/05 A 23H.00	12,300 pi³/s (348 m³/s) LE 25/04/68 A 18H.15
MINIMUM OBSERVÉ	169 pi³/s (4.79 m³/s) LE 02/03	108 pi³/s (3.06 m³/s) LE 19/03/69

NOTES

LA RELATION NIVEAU-DÉBIT EST EXTRAPOLÉE AU-DELÀ DE 9,000 pi³/s (255 m³/s) ET EN DEÇÀ DE 150 pi³/s (4.25 m³/s)

PRÉCISION DES DÉBITS : BONNE

‡ : VOIR NOTES RELATIVES AUX STATIONS

PORTNEUF A 1.8 MI DU SAINT-LAURENT PRES DE PORTNEUF

STATION NUMÉRO : 050701

ÉQUIPEMENT-LIMNIGRAPHE

BASSIN VERSANT 137 mi² (355 km²)

EN OPÉRATION DEPUIS 1966

DÉBITS JOURNALIERS EN PIEDS CUBES PAR SECONDE — 1975-1976

	OCTOBRE	NOVEMBRE	DÉCEMBRE	JANVIER	FÉVRIER	MARS	AVRIL	MAI	JUIN	JUILLET	AOÛT	SEPTEMBRE
1	106 J	137	338	128 B	370 B	137 B	1,880	940 C	135	476	304	201
2	188	441	318	127 B	340 B	136 B	2,970	1,010 C	137	579	252	252
3	286	356	222	125 B	312 B	135 B	2,640	902 C	136	398	221	188
4	280	278	121	123 B	290 B	134 B	2,200	860 C	129	337	192	197
5	182	217	126	121 B	269 B	142 B	1,480	765 C	118	242	138	207
6	95	175	178	119 B	250 B	169 B	1,260	951 J	105	185	387	223
7	89	152	190	118 B	239 B	155 B	1,190	767	94	153	221	188
8	77	155	126	117 B	228 B	146 B	982	944	122	197	197	166
9	71	160	114	116 J	219 B	139 B	870	833	210	343	613	135
10	66	167	103 B	114 B	210 B	135 B	990	649	150	355	755	119
11	64	435	95 B	112 B	201 B	131 J	923	508	165	428	498	144
12	76	290	89 B	111 B	197 B	130 B	684	1,120	300	1,970	343	151
13	83	478	86	110 B	191 B	129 B	723	899	178	1,700	350	124
14	75	622	109	109 d	186 B	127 B	957	573	158	1,090	935	115
15	62	592	267	108 B	180 B	126 B	854	562	428	748	1,540	111
16	71	450	446	107 B	175 B	124 B	1,060	451	362	488	1,940	109
17	104	398	306	106 B	171 B	123 B	1,490	508	535	406	1,200	105
18	99	407	272	106 B	168 B	122 B	1,920	507	268	273	816	108
19	109	390	230	105 B	164 B	121 B	1,980	846	173	294	614	228
20	216	329	190	105 B	161 B	126 B	2,300	921	167	395	348	341
21	414	228	171 B	104 B	158 B	222	2,070	910	225	549	272	1,160
22	285	328	165 B	104 B	155 B	502	1,850	749	144	322	226	486
23	196	212	159 B	104 B	151 B	546	1,950	634	117	247	235	365
24	152	150	152 B	105 B	149 B	502	1,500	475	131	363	195	372
25	128	131 B	148 B	106 B	147 B	507	1,170	335	367	296	172	300
26	189	122 B	144 B	117 B	145 B	553	1,010	266	504	287	168	264
27	186	118 B	141 B	162 B	143 B	855	1,270	250	417	654	166	437
28	153	117 B	139 B	583 B	141 B	1,530	1,060	225	267	492	158	336
29	134	120 B	136 B	533 B	140 B	1,230	972	196	327	352	198	261
30	124	135	133 B	453 B	—	1,060	959	178	266	282	195	226
31	115	—	130 B	405 B	—	1,030	—	150	—	263	173	—
MOYENNE	144	276	179	163	202	362	1,440	641 E	228	489	452	254
MAXIMUM	414	622	446	583	370	1,530	2,970	1,120	535	1,970	1,940	1,160
MINIMUM	62	117	86	104	140	121	684	150	94	153	138	105

SOMMAIRE

	POUR L'ANNÉE 1975-1976	POUR LES 9 ANNÉES DOCUMENTÉES
MODULE OBSERVÉ	402 pi³/s (11.4 m³/s)	320 pi³/s (9.06 m³/s)
MAXIMUM OBSERVÉ	2,970 pi³/s (84.1 m³/s) LE 02/04	3,270 pi³/s (92.6 m³/s) LE 06/09/73
MAX. INST. OBSERVÉ	3,480 pi³/s (98.5 m³/s) LE 03/04 A 20H.00	4,870 pi³/s (138 m³/s) LE 06/09/73 A 11H.00
MINIMUM OBSERVÉ	62 pi³/s (1.76 m³/s) LE 15/10	28 pi³/s (.79 m³/s) LE 11/12/68

NOTES

LA RELATION NIVEAU-DÉBIT EST EXTRAPOLÉE AU-DELÀ DE 3,000 pi³/s (85.0 m³/s) ET EN DEÇÀ DE 50 pi³/s (1.42 m³/s)

PRÉCISION DES DÉBITS - PÉRIODES SANS EFFET DE LA GLACE, BONNE; AVEC EFFET DE GLACE, ACCEPTABLE

JACQUES-CARTIER AU PONT DU C.N. PRES DE SAINT-GABRIEL

STATION NUMÉRO : 050801

ÉQUIPEMENT-LIMNIGRAPHE | BASSIN VERSANT 775 mi² (2,010 km²) | EN OPÉRATION DEPUIS 1923

DÉBITS INFLUENCÉS

DÉBITS JOURNALIERS EN PIEDS CUBES PAR SECONDE — 1975-1976

	OCTOBRE	NOVEMBRE	DÉCEMBRE	JANVIER	FÉVRIER	MARS	AVRIL	MAI	JUIN	JUILLET	AOÛT	SEPTEMBRE
1	2,280 C	1,320	1,480	990 B	1,480 B	708 B	2,870	5,020	2,550 Z	7,460	2,580	1,750
2	2,300 C	1,330	1,940	970 B	1,380 B	704 B	8,750	11,400	2,380 Z	9,370	2,000	1,760
3	2,320 J	1,320	1,730	931 B	1,290 B	702 B	8,720	12,400	2,100 Z	5,580	1,690 J	1,570
4	2,260	1,450	1,490	910 B	1,190 B	706 B	7,160	11,500	1,900 Z	4,040	1,680	1,460
5	2,130	1,810	1,280	890 B	1,150 B	720 B	5,150	7,710	1,740 Z	2,980	1,900	1,440
6	1,910	1,830	1,350	871 B	1,090 B	760 B	4,060	8,930	1,620 Z	2,350	2,260	1,690
7	1,820	1,600	1,280	852 B	1,040 B	860 B	3,320	9,090	2,290 Z	2,060	2,590	1,590
8	1,750	1,520	1,090	841 B	1,010 B	870 B	2,750	6,920	3,520 Z	2,310	2,320	1,590
9	1,650	2,270	1,020	828 B	970 B	857 B	2,390	5,090	3,110 Z	2,370	3,430	1,290
10	1,550	2,510	1,130	810 B	940 B	847 B	2,150	4,880	2,310 Z	1,960	6,020	1,220
11	1,450	5,310	1,220	790 B	910 B	825 B	1,990	6,360	1,660 Z	1,700	5,410	1,600
12	1,410	3,380	1,140	775 B	890 B	809 B	1,810	13,500	3,710 Z	5,550	4,700	1,760
13	1,460	2,740	1,000	764 B	870 B	790 B	1,660	15,900	3,440 Z	6,650	4,270	1,640
14	1,470	2,910	1,030	750 B	857 B	781 B	1,610	10,600	2,620 Z	5,240	4,370	1,630
15	1,320	2,690	1,390	736 B	846 B	770 B	1,550	10,100	2,300 Z	3,780	5,210	1,500
16	1,260	2,230	2,120	725 B	837 B	756 B	1,550	9,800	2,150 Z	4,240	10,200	1,130
17	1,260	1,980	2,010	717 B	832 B	740 J	2,170	10,500	3,110 J	2,770	9,100	1,050
18	1,410	1,800	2,070	705 B	824 B	730 B	3,640	12,100	2,560	2,350	7,100	1,020
19	1,710	1,670	1,860	696 B	820 B	725 B	6,080	17,000 Z	2,010	2,070	5,090	1,310
20	1,500	1,550	1,640	690 B	810 B	725 B	10,200	20,900 Z	1,870	2,210	3,450	1,380
21	1,700	1,460	1,530	687 B	805 B	850 B	11,100	13,700 Z	3,200	2,840	2,540	1,910
22	1,920	1,470	1,420	680 J	795 B	1,230 B	10,500	9,790 Z	2,310	2,970	2,290	2,200
23	1,880	1,310	1,320	677 B	785 B	1,760	12,300	7,520 Z	2,020	2,500	3,200	1,840 J
24	1,790	1,090	1,300	670 B	776 B	1,710	11,300	6,600 Z	2,250	2,600	3,080	2,000
25	1,640	1,160	1,230	664 B	764 B	1,620	8,090	5,800 Z	2,050	4,040	2,830	2,120
26	1,710	1,120	1,200	710 B	750 B	1,540	5,900	4,900 Z	2,790	4,030	2,220	2,140
27	1,930	1,010	1,130 B	1,410 B	740 B	1,510	4,770 J	4,250 Z	2,940	4,550	1,720	2,170
28	2,150	1,090	1,110 B	2,200 B	730 B	1,820	4,200	3,680 Z	2,570	4,600	1,570	1,960
29	2,110	1,130	1,080 B	2,000 B	720 B	2,240	3,890	3,190 Z	3,840	4,200	1,870	1,550
30	1,660	1,100	1,040 B	1,770 B	—	2,230	4,730	2,960 Z	3,820	3,470	2,070	1,440
31	1,430	—	1,010 B	1,580 B	—	2,270	—	2,700 Z	—	2,890	2,000	—
MOYENNE	1,750	1,840	1,380	945	928	1,100	5,210	8,860	2,560	3,730	3,570	1,620
MAXIMUM	2,320	5,310	2,120	2,200	1,480	2,270	12,300	20,900	3,840	9,370	10,200	2,200
MINIMUM	1,260	1,010	1,000	664	720	702	1,550	2,700	1,620	1,700	1,570	1,020
NATURELLE	1,790	1,850	1,390	753	704	924	5,280	9,360	2,530	3,740	3,470	1,710

SOMMAIRE

	POUR L'ANNÉE 1975-1976	POUR LES 42 ANNÉES DOCUMENTEES
MODULE OBSERVÉ	2,800 pi³/s (79.3 m³/s)	2,190 pi³/s (62.0 m³/s)
MOD. NAT. RECONS.	2,800 pi³/s (79.3 m³/s)	
MAXIMUM OBSERVÉ	20,900 pi³/s (592 m³/s) LE 20/05	40,000 pi³/s (1,130 m³/s) LE 01/10/24
MINIMUM OBSERVÉ	664 pi³/s (18.8 m³/s) LE 25/01	253 pi³/s (7.16 m³/s) LE 20/03/56

NOTES

LA RELATION NIVEAU-DÉBIT EST EXTRAPOLÉE AU-DELÀ DE 20,000 pi³/s (566 m³/s) ET EN DEÇÀ DE 500 pi³/s (14.2 m³/s)

PRÉCISION DES DÉBITS - PÉRIODES SANS EFFET DE LA GLACE, BONNE; AVEC EFFET DE GLACE, ACCEPTABLE

SAINT-CHARLES A 0.5 MI. EN AMONT DE LA LORETTE

STATION NUMÉRO : 050904

ÉQUIPEMENT LIMNIGRAPHE

BASSIN VERSANT 138 mi² (357 km²)

EN OPÉRATION DEPUIS 1968 ‡

DÉBITS INFLUENCÉS

DÉBITS JOURNALIERS EN PIEDS CUBES PAR SECONDE — 1975-1976

	OCTOBRE	NOVEMBRE	DÉCEMBRE	JANVIER	FÉVRIER	MARS	AVRIL	MAI	JUIN	JUILLET	AOÛT	SEPTEMBRE
1	156	94	210	44 B	240 B	74 B	1,370	1,010	120 E	390	212	188
2	145	169	242	42 B	213 B	72 B	1,760	1,240	108 E	716	194 J	194
3	149	168	246	40 B	196 B	70 B	2,360	1,500	94 E	651	156	170
4	140	180	238	38 B	180 B	68 B	2,460	1,500	86	587	140	154
5	149	199	267	36 B	163 B	68 B	2,110	1,340	87	352	135	154
6	136	170	200	35 B	154 B	72 B	1,500 E	1,210	85	258	258	154
7	125 J	153	184	33 B	146 B	80 B	1,000 E	1,080	78	223	242	144
8	112	166	146	32 B	138 B	84 B	700 E	988	82	267	212	84
9	84	171	89	31 B	129 B	84 B	540 E	938	106	264	332	71
10	43	187	138	29 B	121 B	80 B	460 E	892 E	83	225	547	73
11	36	439	157	28 B	115 B	74 B	420 E	954 E	99	285	518	96
12	42	464	165	28 B	110 B	70 B	400 E	1,300 E	151	1,040	384	110
13	40	415	163	26 J	106 B	68 B	370 E	1,280 E	112	1,490	332	91
14	34	440	246	26 B	102 B	66 B	355 E	1,020 E	108	1,520	362	85
15	28	537	371	26 B	99 B	65 B	340 E	950 E	153	1,100	431	75
16	41	426	556	25 B	97 B	64 J	330 E	920 E	135	854	832	70
17	49	362	420 B	24 B	96 B	64 B	550 E	1,000 E	202	729	1,130	62
18	50	367	300 B	24 B	96 B	63 B	1,000 E	1,100 E	155 J	581	904	53
19	49	328	208 B	23 B	95 B	62 B	2,000 E	1,500 E	123	452	598	244
20	74	294	158 B	23 B	94 B	60 B	2,150 E	1,400 E	106	525	383	284
21	130	262	130 B	22 B	93 B	73 B	2,030 E	1,000 E	98	520 E	295	464
22	154	191	115 B	22 B	90 B	280 B	2,010 E	840 E	86	400 E	265	539
23	131	167	93 B	22 B	89 B	381 B	1,900 E	720 E	101	334	244	455 J
24	109	155	80 B	22 B	87 B	380 B	1,800 E	625 E	158	359	205	448
25	99	159	68 B	21 B	85 B	350 B	1,200 E	460 E	191	371	183	421
26	111	151	62 B	25 B	83 B	330 B	1,050 E	315 E	211	369	158	405
27	115	162	58 B	150 B	81 B	360 B	980 E	210 E	214	507	135	373
28	110	166	55 B	600 B	78 B	580 B	900 E	190 E	212	524	99	222
29	97	176	51 B	496 B	76 B	800 B	900 E	180 E	286	488	172	184
30	98	167	48 B	336 B	—	762 B	1,110 J	150 E	223	322	195	169
31	76	—	46 B	270 B	—	568 B	—	134 E	—	192	196	—
MOYENNE	94	249	178	84	119	202	1,200 E	901 E	135	544	337	208
MAXIMUM	156	537	556	600	240	800	2,460	1,500	286	1,520	1,130	539
MINIMUM	28	94	46	21	78	60	330 E	134 E	78	192	99	53
NATURELLE	167	316	248	163	178	252	1,310	974	235	600	405	269

SOMMAIRE

	POUR L'ANNÉE 1975-1976	POUR LES 7 ANNÉES DOCUMENTÉES
MODULE OBSERVÉ	354 pi³/s (10.0 m³/s)	305 pi³/s (8.64 m³/s)
MOD. NAT. RECONS.	426 pi³/s (12.1 m³/s)	
MAXIMUM OBSERVÉ	2,460 pi³/s (69.7 m³/s) LE 04/04	2,620 pi³/s (74.2 m³/s) LE 02/05/74
MINIMUM OBSERVÉ	21 pi³/s (.59 m³/s) LE 25/01	5 pi³/s (.14 m³/s) LE 09/03/71

NOTES

LA RELATION NIVEAU-DÉBIT EST EXTRAPOLÉE AU-DELÀ DE 2,800 pi³/s (79.3 m³/s) ET EN DEÇÀ DE 38 pi³/s (1.08 m³/s)

PRÉCISION DES DÉBITS - ACCEPTABLE

‡ - VOIR NOTES RELATIVES AUX STATIONS

MONTMORENCY A 0.4 MI. EN AVAL DE LA CENTRALE DES MARCHES-NATURELLES

STATION NUMÉRO : 051001

ÉQUIPEMENT LIMNIGRAPHE | BASSIN VERSANT 425 mi² (1,100 km²) | EN OPÉRATION DEPUIS 1924

DÉBITS JOURNALIERS EN PIEDS CUBES PAR SECONDE — 1975-1976

	OCTOBRE	NOVEMBRE	DÉCEMBRE	JANVIER	FÉVRIER	MARS	AVRIL	MAI	JUIN	JUILLET	AOÛT	SEPTEMBRE
1	919	583	999	382 B	750 B	324 B	4,590	3,150	2,370	4,900	1,080	1,060
2	1,130	680	1,210	372 B	700 B	320 B	7,550	10,500	1,820	5,030	941	1,090
3	1,130	669	888	360 B	655 B	319 B	5,110	7,580	1,610	3,150	817	955
4	1,060	859	649	351 B	618 B	318 B	3,570	5,580	1,320	2,270	824	876
5	979	1,000	577	338 B	585 B	324 B	2,530	3,650	1,250	1,680	794	848
6	878	849	755	332 B	560 B	335 B	2,000	5,140	1,170	1,420	1,560	934
7	907	737	636	324 B	530 B	394	1,610	4,550	1,120	1,160	1,370	832
8	850	775	491	315 B	510 B	405	1,340	3,230	1,130	1,250	1,090	788
9	832	1,230	521	308 B	487 B	395	1,200	2,640	961	1,250	2,290	675
10	731	1,260	564	302 B	468 B	356	1,200	2,690	910	965	3,210	696
11	680	2,680	604	297 B	453 B	347	973	3,630	942	1,040	2,430	954
12	675	1,830	488	290 J	438 B	340	908	10,100	2,540	6,260	1,690	1,080
13	659	1,640	451	285 B	427 B	346	938	9,040	1,590	7,570	2,550	836
14	636	1,890	512	281 B	418 B	337	955	4,900	1,280	4,560	2,530	720
15	604	1,680	1,040	276 B	412 B	341	895	5,610	1,320	2,930	2,420	676
16	612	1,230	1,610	269 B	411 B	334	1,430	5,180	1,190 J	2,140	4,600	675
17	642	1,090	1,110	265 B	410 B	338	2,490	6,030	2,060	2,540	4,010	628
18	614	1,000	1,100	261 B	408 B	330	4,220	8,380	1,430	1,910	2,730	589
19	610	904	786	257 B	400 B	322	7,720	15,900	1,180	1,600	2,190	802
20	665	853	680	253 B	390 B	315	8,510	13,600	1,090	1,650	1,710	872
21	1,050	791	610 B	248 B	375 B	365	6,020	6,790	1,190	2,230	1,290	2,340
22	1,040	827	590 B	245 B	365 B	634	6,310	4,310	919	1,720	1,370	1,690
23	1,030	606	570 B	242 B	356 B	1,160	6,200	4,100	842	1,400	1,320	1,290
24	826	507	530 B	238 B	350 B	1,030	5,130	4,060	895	1,640	1,270	1,420
25	739	521	498 B	235 B	346 B	781	3,770	3,400	985	2,060	1,030	1,270
26	915	485	478 B	315 B	339 B	729	3,050	2,960	1,320	1,530	1,070	1,120
27	874	419	457 B	600 B	334 B	761	2,710	2,710	1,280	2,000	970	1,210
28	762	504	440 B	1,630 B	331 B	1,380	2,540	2,770	1,170	1,890	831	1,260
29	699	529	425 B	1,250 B	329 B	1,580	2,420	2,730	1,990	1,540	1,530	1,020
30	646	547	406 B	1,050 B	—	1,280	3,020	2,640	2,110	1,280	1,530	967
31	591	—	395 B	830 B	—	1,200	—	2,470	—	1,120	1,380	—
MOYENNE	806	973	680	419	454	572	3,360	5,490	1,370	2,370	1,760	1,010
MAXIMUM	1,130	2,680	1,610	1,630	750	1,580	8,510	15,900	2,540	7,570	4,600	2,340
MINIMUM	591	419	395	235	329	315	895	2,470	842	965	794	589

SOMMAIRE

	POUR L'ANNÉE 1975-1976	POUR LES 24 ANNÉES DOCUMENTÉES
MODULE OBSERVÉ	1,610 pi³/s (45.6 m³/s)	1,290 pi³/s (36.5 m³/s)
MAXIMUM OBSERVÉ	15,900 pi³/s (450 m³/s) LE 19/05	27,200 pi³/s (770 m³/s) LE 01/10/24
MAX. INST. OBSERVÉ	20,800 pi³/s (589 m³/s) LE 19/05 A 22H.00	39,200 pi³/s (1,110 m³/s) LE 03/11/66
MINIMUM OBSERVÉ	235 pi³/s (6.65 m³/s) LE 25/01	116 pi³/s (3.28 m³/s) LE 10/03/69

NOTES

LA RELATION NIVEAU-DÉBIT EST EXTRAPOLÉE AU-DELÀ DE 15,000 pi³/s (425 m³/s) ET EN DEÇÀ DE 360 pi³/s (10.2 m³/s)

PRÉCISION DES DÉBITS - PÉRIODES SANS EFFET DE LA GLACE: BONNE; AVEC EFFET DE GLACE: ACCEPTABLE

RUISSEAU DES EAUX VOLEES A 0.1 MI. EN AMONT DU CHEMIN DU BELVEDERE

STATION NUMÉRO : 051002

EQUIPEMENT:LIMNIGRAPHE

BASSIN VERSANT 1.52 mi² (3.94 km²)

EN OPÉRATION DEPUIS 1965

DÉBITS JOURNALIERS EN PIEDS CUBES PAR SECONDE — 1975-1976

	OCTOBRE	NOVEMBRE	DÉCEMBRE	JANVIER	FÉVRIER	MARS	AVRIL	MAI	JUIN	JUILLET	AOÛT	SEPTEMBRE
1	3.37	2.46	6.00 C	2.02	1.89	1.42	5.22	9.14	7.82	25.2	4.49	5.19
2	4.59	2.53	3.00 C	2.02	1.89	1.40	10.6	31.7	6.60	11.5	4.04	4.81
3	3.25	2.73	2.71 C	2.02	1.81	1.40	8.98	20.1	6.06	7.29	3.79	4.25
4	3.27	3.90	2.53 C	2.02	1.78	1.40	5.28	11.2	5.56	5.97	3.69	4.17
5	2.89	2.36	2.40 C	2.02	1.78	1.58	3.58	8.26	5.25	5.29	5.60	4.63
6	3.01	2.36	2.29 C	2.02	1.77	1.64	2.77	14.8	5.11	4.78	8.27	4.32
7	3.01	2.48	2.19 C	2.03	1.77	1.44	2.43	9.65	5.10	4.71	4.51	3.93
8	2.90 C	5.51	2.02	2.02	1.74	1.40	2.26	7.18	5.72	5.76	5.78	3.62
9	2.76 C	5.68	2.42	1.97	1.67	1.35	2.17	6.66	5.15	4.70	8.99	3.51
10	2.66 C	5.38	2.19	1.94	1.67	1.30	2.11	8.85	4.65	4.16	7.90	3.47
11	2.63 C	9.27	2.28	1.92	1.67	1.30	2.08	16.2	8.70	7.44	5.54	5.97
12	2.61 C	4.32 C	2.24	1.92	1.63	1.30	1.98	38.2	8.01	18.7	6.97	4.08
13	2.55 C	4.37 C	2.17	1.91	1.61	1.30	1.98	17.2	5.45	15.2	12.0	3.60
14	2.47 C	3.90 C	2.40	1.87	1.61	1.30	1.98	14.9	5.26	8.19	6.80	3.43
15	2.40	3.52 C	7.51	1.87	1.61	1.29	2.00	18.7	6.78	7.46	10.3	3.26
16	2.66	3.30 C	4.92	1.89	1.61	1.29	2.60	18.0	9.22	7.00	20.0	3.17
17	2.66	3.20 C	3.34	1.86	1.61	1.29	3.71	29.6	9.72	6.97	8.14	3.11
18	2.48	3.12 C	2.83	1.82	1.51	1.29	9.72	32.6	5.72	5.59	5.96	3.11
19	2.52	3.00 C	2.51	1.78	1.51	1.29	15.3	62.3	4.97	5.56	5.27	3.49
20	3.82	2.90 C	2.30	1.78	1.51	1.36	19.2	26.4	6.24	7.08	4.94	4.43
21	3.93	2.90 C	2.29	1.78	1.51	3.97	14.4 J	14.9	5.38	9.93	4.67	8.28
22	3.20	2.85 C	2.29	1.78	1.51	3.10	12.4	11.6	4.46	5.65	4.88	4.54
23	2.77	2.58 C	2.29	1.78	1.47	1.83	17.9	13.1	4.19	4.88	5.19	4.41
24	2.65	2.63 C	2.15	1.78	1.46	1.64	10.4	11.7	4.24	9.09	4.26	4.85
25	2.66	2.46 C	2.07	1.74	1.45	1.61	6.75	10.3	5.94	6.34	4.02	4.11
26	3.28	2.25 C	2.07	2.23	1.45	1.59	5.60	9.65	7.63	6.14	4.19	3.73
27	2.66	2.04 C	2.07	8.38	1.49	2.09	4.86	10.4	5.39	8.54	3.98	4.96
28	2.55	2.05 C	2.07	4.04	1.48	3.13	4.77	10.1	10.2	7.02	3.91	3.87
29	2.51	2.09 C	2.07	2.55	1.45	2.29	6.25	9.91	8.29	5.21	11.5	3.55
30	2.42	3.50 C	2.07	2.15	—	2.14	7.71	9.22	7.30	4.65	6.57	3.43
31	2.42	—	2.06	1.93	—	2.00	—	8.54	—	4.50	4.96	—
MOYENNE	2.89 E	3.39 E	2.70 E	2.22	1.62	1.70	6.57	16.8	6.34	7.76	6.49	4.18
MAXIMUM	4.59	9.27	7.51	8.38	1.89	3.97	19.2	62.3	10.2	25.2	20.0	8.28
MINIMUM	2.40	2.04 C	2.02	1.74	1.45	1.29	1.98	6.66	4.19	4.16	3.69	3.11

SOMMAIRE

	POUR L'ANNÉE 1975-1976	POUR LES 10 ANNÉES DOCUMENTÉES
MODULE OBSERVÉ	5.24 pi³/s (.148 m³/s)	4.60 pi³/s (.130 m³/s)
MAXIMUM OBSERVÉ	62.3 pi³/s (1.76 m³/s) LE 19/05	71.0 pi³/s (2.01 m³/s) LE 31/05/72
MAX. INST. OBSERVÉ	111 pi³/s (3.14 m³/s) LE 19/05 A 18H.00	155 pi³/s (4.39 m³/s) LE 03/11/66 A 13H.30
MINIMUM OBSERVÉ	1.29 pi³/s (.037 m³/s) LE 15/03	60 pi³/s (.017 m³/s) LE 31/03/69

NOTES

LA RELATION NIVEAU-DÉBIT EST EXTRAPOLÉE AU-DELÀ DE 18.0 pi³/s (.510 m³/s) ET EN DEÇÀ DE 3.1 pi³/s (.088 m³/s)

PRÉCISION DES DÉBITS - PÉRIODES SANS EFFET DE LA GLACE, BONNE; AVEC EFFET DE GLACE, ACCEPTABLE

RUISSEAU DES EAUX VOLEES A 0.1 MI. DE LA MONTMORENCY

STATION NUMÉRO : 051003

ÉQUIPEMENT-LIMNIGRAPHE | BASSIN VERSANT 3.54 mi² (9.17 km²) | EN OPÉRATION DEPUIS 1966

DÉBITS JOURNALIERS EN PIEDS CUBES PAR SECONDE — 1975-1976

	OCTOBRE	NOVEMBRE	DÉCEMBRE	JANVIER	FÉVRIER	MARS	AVRIL	MAI	JUIN	JUILLET	AOÛT	SEPTEMBRE
1	10.2	5.76	19.1 C	3.98	5.91	2.64	12.7	24.7	22.7	72.5	11.6	12.1 C
2	15.5	5.95	9.00 C	3.72	3.51	2.47	32.9	89.4	18.2	37.0	10.2	11.1 C
3	10.5	6.62	8.30 C	3.71	3.45	2.26	29.8	56.1	16.1	21.9	9.58	10.7 C
4	10.6	10.9	7.65 C	3.71	3.46	2.36	18.9	33.7	14.7	17.4	9.26	10.5 C
5	8.92	8.18	7.20 C	3.61	3.47	2.91	10.5	24.3	13.7	15.2	11.5	11.4 C
6	9.16	6.40	6.70 C	3.56	3.49	3.51	8.70	46.4	13.1	13.3 J	21.2	10.2 C
7	9.60	6.26	6.20 C	3.52	3.50	2.75	6.35	28.6	12.8	12.8	12.4 C	9.40 C
8	8.49	13.8	5.80 C	3.52	3.51	2.67	5.99	20.7	14.3	16.5	16.0 C	8.70 C
9	7.76	16.3	5.61	3.46	3.45	1.97	5.47	18.8	13.5	12.9	22.0 C	8.40 C
10	7.50	13.3	6.02	3.40	2.99	2.28	5.83	24.7	11.4	10.9	15.5 C	8.20 C
11	7.45	21.8	5.44	3.26	3.00	2.38	5.25	44.0	25.7	19.2	13.4 C	14.0 C
12	7.46	14.1	5.00	3.24	3.01	2.28	5.39	109	28.0	51.8	20.0 C	9.80 C
13	7.15	14.5	4.76	3.24	2.99	2.34	5.09	51.2	15.0	43.8	28.0 C	8.50 C
14	6.80	14.7	5.65	3.24	2.93	2.40	4.95	43.9	13.6	22.9	16.0 C	7.90 C
15	6.48	14.3	26.0	3.17	2.87	2.41	5.00	60.2	18.5	19.2	26.0 C	7.32
16	7.30	13.8	18.3	3.10	2.85	2.24	6.28	55.9	22.0	18.2	46.5 C	7.18
17	7.37	12.6	7.65	3.06	2.80	2.28	9.51	89.2	31.0	19.1	18.0 C	6.96
18	6.83	11.9 C	6.27	3.06	2.81	2.29	27.4	96.4	15.4	14.8	14.0 C	6.76
19	6.78	11.1 C	5.42	2.99	2.82	2.29	43.0	185	13.0	14.4	13.0 C	7.89
20	10.4	10.5 C	4.62	2.92	2.82	2.49	55.8	82.9	15.9	18.8	12.3 C	10.1
21	11.7	9.95 C	3.93	2.89	2.69	7.65	43.6	50.4	14.7	28.9	12.0 C	22.5
22	9.40	9.45 C	4.20	2.89	2.68	9.16	35.3	38.3	11.4 J	15.0	12.4 C	11.0
23	7.65	9.20 C	4.53	2.89	2.69	4.63	51.7	42.3	12.8	12.8	13.0 C	10.4
24	6.90	9.45 C	4.21	2.87	2.70	3.60	29.6	37.5	12.6	26.5	10.7 C	12.0
25	6.70	10.1 C	3.75	2.76	2.71	3.60	19.3	32.4	16.5	17.2	10.0 C	9.99
26	9.08	7.65 C	3.87	5.15	2.72	3.56	15.3	28.9	23.0	16.1	10.2 C	8.93
27	7.04	5.60 C	4.33	29.7	2.80	4.85	13.8	31.3	15.5	23.4	9.95 C	12.3
28	6.55	5.63 C	4.32	12.3	2.76	8.41	13.6	30.1	29.4	19.4	9.85 C	9.46
29	6.31	5.76 C	4.30	4.64	2.67	5.70	17.1	29.2	25.4	13.7	28.0 C	8.43
30	5.91	11.2 C	4.21	3.41	——	4.91	21.2	26.1	24.2	12.0	18.0 C	8.17
31	5.90	——	4.21	2.62	——	4.72	——	23.8	——	11.6	11.7 C	——
MOYENNE	8.24	10.6 E	6.99 E	4.50	3.11	3.55	18.8	50.2	17.8	21.6	15.9 E	10.0 E
MAXIMUM	15.5	21.8	26.0	29.7	5.91	9.16	55.8	185	31.0	72.5	46.5 C	22.5
MINIMUM	5.90	5.60 C	3.75	2.62	2.67	1.97	4.95	18.8	11.4	10.9	9.26	6.76

SOMMAIRE

	POUR L'ANNÉE 1975-1976	POUR LES 9 ANNÉES DOCUMENTÉES
MODULE OBSERVÉ	14.30 pi³/s (.405 m³/s)	11.80 pi³/s (.334 m³/s)
MAXIMUM OBSERVÉ	185 pi³/s (5.24 m³/s) LE 19/05	258 pi³/s (7.31 m³/s) LE 25/04/68
MAX. INST. OBSERVÉ	311 pi³/s (8.81 m³/s) LE 19/05 A 20H.00	500 pi³/s (14.2 m³/s) LE 11/06/74 A 04H.00
MINIMUM OBSERVÉ	1.97 pi³/s (.056 m³/s) LE 09/03	1.10 pi³/s (.031 m³/s) LE 03/03/69

NOTES

LA RELATION NIVEAU-DÉBIT EST EXTRAPOLÉE AU-DELÀ DE 100 pi³/s (2.83 m³/s) ET EN DEÇÀ DE 5 pi³/s (.14 m³/s)

PRÉCISION DES DÉBITS - PÉRIODES SANS EFFET DE LA GLACE, BONNE; AVEC EFFET DE GLACE, ACCEPTABLE

RUISSEAU DES AULNAIES OUEST A 0.1 MI. EN AMONT DU CHEMIN DU BELVEDERE

STATION NUMÉRO : 051004

ÉQUIPEMENT-LIMNIGRAPHE

BASSIN VERSANT .47 mi² (1.22 km²)

EN OPÉRATION DEPUIS 1966

DÉBITS JOURNALIERS EN PIEDS CUBES PAR SECONDE — 1975-1976

	OCTOBRE	NOVEMBRE	DÉCEMBRE	JANVIER	FÉVRIER	MARS	AVRIL	MAI	JUIN	JUILLET	AOÛT	SEPTEMBRE
1	1.38	0.67	1.96	0.59	0.41	0.30	1.74	2.60	2.87	10.7	1.08	1.22
2	1.72	0.68	0.96	0.59	0.41	0.30	3.14	14.0	2.12	3.95	0.99	1.14
3	1.29	0.79	0.84	0.57	0.41	0.30	2.32	6.78	1.81	2.45	0.92	1.02
4	1.46	1.15	0.79 B	0.56	0.41	0.30	1.70	4.08	1.59	1.92	0.88	1.00
5	1.30	0.91	0.75 B	0.55	0.41	0.30	1.17	2.76	1.45	1.66	1.62	1.05
6	1.21	0.63	0.71 B	0.54	0.37 B	0.41	0.91	5.49	1.35	1.45	2.04	1.00
7	1.11	0.65	0.69	0.51	0.37 B	0.34	0.78	3.43	1.31	1.36	1.12	0.92
8	0.98	1.88	0.55	0.50	0.36 B	0.31	0.72	2.52	1.42	1.61	1.57	0.86
9	0.90	1.58	0.60	0.49	0.36 B	0.30	0.70	2.13	1.23	1.30	2.46	0.81
10	0.87	1.90	0.64	0.49	0.36 B	0.28	0.70	2.68	1.06	1.12	2.15	0.77
11	0.86	2.50	0.64	0.48	0.35 B	0.27	0.67	6.48	5.06	2.29	1.49	1.41
12	0.86	1.37	0.64	0.47	0.35 B	0.27	0.63	17.2	2.94	5.58	2.35	0.91
13	0.82	1.37	0.64	0.46	0.35 B	0.27	0.63	6.17	1.72	4.55	3.83	0.81
14	0.80	1.38	0.82	0.45	0.34 B	0.27	0.61	5.97	1.58	2.38	2.01	0.76
15	0.74	1.17	2.66	0.45	0.34 B	0.27	0.62	8.16	1.91	1.94	3.61	0.74
16	0.81	1.06	1.25	0.44	0.34 B	0.27	0.65	8.34	3.28	1.73	7.33	0.73 C
17	0.80	1.00	1.82	0.43	0.34 B	0.27	0.91	15.0	2.99	1.74	2.56	0.72 C
18	0.77	0.99	0.85	0.42	0.34 B	0.27	2.80	15.1	1.71	1.49	1.89	0.72 C
19	0.75	0.94	0.80	0.41	0.33 B	0.27	5.69	26.3	1.44	1.50	1.59	0.92 C
20	1.25	0.91	0.74	0.41	0.32 B	0.26	7.55	8.91	2.06	1.98	1.43	1.30 C
21	1.26	0.90	0.72	0.41	0.32 B	0.28	4.50	4.88	1.61	2.55	1.30	2.04 C
22	1.02	0.88	0.71	0.41	0.31 B	0.90	4.36	3.86	1.26	1.47	1.28	1.10 C
23	0.85	0.80	0.70	0.39	0.30 B	0.42	6.74	5.17	2.01	1.26	1.28	1.02 C
24	0.79	0.82	0.66	0.37	0.30 B	0.34	3.65	4.53	1.60	2.68	1.10	1.10 C
25	0.78	0.77	0.64	0.37	0.29	0.34	2.34	3.91	2.25	1.68	1.03	0.99 C
26	1.00	0.71	0.64	0.47	0.33	0.34	1.88	3.54	2.74	1.74	1.03	0.87 C
27	0.81	0.61	0.64	1.89	0.33	0.43	1.63	4.54	1.83	2.33	0.97	1.18 C
28	0.76	0.64	0.64	0.85	0.33	0.58	1.58	4.40	3.61	1.86	0.96	0.87 C
29	0.74	0.64	0.62	0.52	0.30	0.45	1.73	4.20	3.00	1.36	2.65	0.81 C
30	0.70	0.74	0.61	0.47	—	0.43	2.15	3.60	2.68	1.19	1.51	0.76 C
31	0.68	—	0.60	0.42	—	0.41	—	3.31	—	1.11	1.18	—
MOYENNE	0.97	1.03	0.86	0.52	0.35	0.35	2.17	6.78	2.12	2.32	1.85	0.98 E
MAXIMUM	1.72	2.50	2.66	1.89	0.41	0.90	7.55	26.3	5.06	10.7	7.33	2.04 C
MINIMUM	0.68	0.61	0.55	0.37	0.29	0.26	0.61	2.13	1.06	1.11	0.88	0.72 C

SOMMAIRE

	POUR L'ANNÉE 1975-1976	POUR LES 9 ANNÉES DOCUMENTÉES
MODULE OBSERVÉ	1.70 pi³/s (.048 m³/s)	1.37 pi³/s (.039 m³/s)
MAXIMUM OBSERVÉ	26.30 pi³/s (.745 m³/s) LE 19/05	34.60 pi³/s (.980 m³/s) LE 31/05/72
MAX. INST. OBSERVÉ	52.2 pi³/s (1.48 m³/s) LE 19/05 A 18H.00	96.5 pi³/s (2.73 m³/s) LE 11/06/74 A 02H.00
MINIMUM OBSERVÉ	.26 pi³/s (.007 m³/s) LE 20/03	.09 pi³/s (.003 m³/s) LE 30/03/71

NOTES

PRÉCISION DES DÉBITS - BONNE

MONTMORENCY A 0.2 MI. EN AMONT DE LA BLANCHE

STATION NUMÉRO : 051005

ÉQUIPEMENT-LIMNIGRAPHE | BASSIN VERSANT 104 mi² (269 km²) | EN OPÉRATION DEPUIS 1966

DÉBITS JOURNALIERS EN PIEDS CUBES PAR SECONDE — 1975-1976

	OCTOBRE	NOVEMBRE	DÉCEMBRE	JANVIER	FÉVRIER	MARS	AVRIL	MAI	JUIN	JUILLET	AOÛT	SEPTEMBRE
1	279	173	588	108 B	124 B	80 B	231 B	447	635	1,190	251	266
2	350	177	548	106 B	119 B	79 B	390 B	1,280	474	1,160	228	254
3	347	183	368	103 B	114 B	79 B	598 B	1,470	374	763	209	233
4	341	229	329 B	100 B	111 B	84 B	520 B	1,130	319	537	199	214
5	301	254	301 B	98 B	108 B	96 B	418 B	766	287	401	212	211
6	280	230	279 B	96 B	105 B	107 B	300 B	1,100	271	308	360	216
7	287	214	251 B	94 B	103 B	102 B	230 B	1,060 J	268	272	328	214
8	305	264	234 B	92 B	101 B	99 B	198 B	684	265	280	296	206
9	269	451	222 B	90 B	98 B	95 B	172 B	506	254	276	513	192
10	242	430	213 B	88 B	96 B	92 B	154 B	489	231	239	643	183
11	227	579	205 B	87 B	95 B	89 B	140 B	806	428	253	512	210
12	226	459	198 B	86 B	94 B	87 B	129 B	2,680	796	595	402	199
13	224	382	191 B	85 B	92 B	84 B	119 B	2,360	507	901	753	185
14	217	356	210 B	84 B	90 B	83 B	111 B	1,200	362	689	705	177
15	206	306	699 B	82 B	89 B	80 B	107 B	1,400	360	499	624	164
16	202	275	717 B	80 B	88 B	79 B	109 B	1,440	380	395 J	1,160	159
17	204	251	470 B	80 B	87 B	77 B	165 B	1,990	510	406	929	152
18	200	236	320 B	79 B	87 B	76 B	520 B	2,550	347	357	584	146
19	198	220	253 B	78 B	86 B	75 B	1,630	4,760	319	306	418	138
20	222	211 B	215 B	77 B	84 B	75 B	2,090	3,980	328	291	342	144
21	292	204 B	187 B	76 B	83 B	105 B	1,660	1,530	310	388	297	256
22	402	213 B	171 B	75 B	82 B	131 J	1,160	915	243	339	270	245
23	335	209 B	157 B	75 B	82 B	119 B	1,350	911	242	290	259	245
24	263	199 B	148 B	74 B	82 B	110 B	1,110	937	239	379	235	255
25	239	191 B	140 B	89 B	82 B	107 B	779	775	270	441	223	256
26	249	186 B	133 B	153 B	84 B	108 B	561	665	329	353	213	234
27	243	180 B	128 B	780 B	84 B	114 B	432	648	330	416	199	236
28	227	174 B	123 B	800 B	83 B	124 B	364	696	398	482	195	220
29	215	191 B	119 B	440 B	82 B	118 B	349	710	466	381	303	200
30	201	515	115 B	250 B	—	110 B	394	699	662	301	310	196
31	184	—	111 B	127 J	—	135 B	—	640	—	268	290	—
MOYENNE	257	271	269	153	94	97	550	1,330	373	457	402	207
MAXIMUM	402	579	717	800	124	135	2,090	4,760	796	1,190	1,160	266
MINIMUM	184	173	111	74	82	75	107	447	231	239	195	138

SOMMAIRE

	POUR L'ANNÉE 1975-1976	POUR LES 10 ANNÉES DOCUMENTÉES
MODULE OBSERVÉ	373 pi³/s (10.6 m³/s)	327 pi³/s (9.26 m³/s)
MAXIMUM OBSERVÉ	4,760 pi³/s (135 m³/s) LE 19/05	5,600 pi³/s (159 m³/s) LE 21/05/75
MAX. INST. OBSERVÉ	6,920 pi³/s (196 m³/s) LE 19/05 A 19H.00	7,450 pi³/s (211 m³/s) LE 21/05/75 A 04H.00
MINIMUM OBSERVÉ	74 pi³/s (2.10 m³/s) LE 24/01	17 pi³/s (.48 m³/s) LE 07/04/70

NOTES

LA RELATION NIVEAU-DÉBIT EST EXTRAPOLÉE AU-DELÀ DE 2,800 pi³/s (79.3 m³/s) ET EN DEÇÀ DE 100 pi³/s (2.83 m³/s)

PRÉCISION DES DÉBITS - ACCEPTABLE

NOIRE A 3.4 MI. DE LA MONTMORENCY

STATION NUMÉRO : 051006

ÉQUIPEMENT-LIMNIGRAPHE

BASSIN VERSANT 22.7 mi² (58.8 km²)

EN OPÉRATION DEPUIS 1966

DÉBITS JOURNALIERS EN PIEDS CUBES PAR SECONDE — 1975-1976

	OCTOBRE	NOVEMBRE	DÉCEMBRE	JANVIER	FÉVRIER	MARS	AVRIL	MAI	JUIN	JUILLET	AOÛT	SEPTEMBRE
1	71.8	35.0	127 B	18.9	19.4	17.3	43.4	93.7	187	293	57.1	55.7
2	97.0	37.2	98.0 B	19.0	19.7	17.3	90.0 B	298	123	274	50.0	55.3
3	85.0	36.4	74.0 B	19.2	18.2	17.3	170 B	326	97.5	181	43.2	48.0
4	83.7	53.8	58.0 B	18.7	17.7	17.2	90.5 B	248	82.6	125	39.6	42.6
5	71.7	57.0	47.5 B	18.0	17.9	17.7	60.5 B	162	73.7	93.5	51.0	44.8
6	66.5	46.6	41.0 B	18.0	18.0	19.9	45.9 B	286 J	70.2	80.0	124	47.0
7	70.2	41.9	36.0 B	18.0	18.0	18.7	36.6	224	69.3	61.0 C	80.5	42.4
8	68.2	61.7	32.9 J	18.0	18.0	18.1	29.5	143	66.4	63.0 C	73.0	45.9
9	61.3	104	30.5 B	18.0	18.1	18.0	27.1	106	61.9	62.0 C	149	40.3
10	55.1	96.8	29.5 B	18.0	18.1	17.7	26.7	104	54.1	55.0 C	178	34.6
11	52.1	148	28.3 B	18.0	18.1	17.3	26.0	201	127	58.0 C	120	49.8
12	51.1	106	27.7 B	18.0	17.9	17.2	22.9	643	196	140 C	96.2	45.1
13	50.5	87.5	27.3 B	17.8	17.8	17.2	23.4	427	116	290 J	252	37.2
14	48.3	81.2	27.0 B	16.9	17.8	17.2	24.2	258 J	87.1	193	175	33.3
15	43.6	66.8	167 B	16.8	17.9	17.2	24.9	344	91.1	130	154	31.4
16	42.7	57.3	62.0 B	16.8	17.9	17.2	28.7	334	99.0	102	310	30.4
17	42.7	51.1	26.0	16.8	17.9	17.0	39.4	497	150	124	224	29.3
18	42.6	47.5	26.2	16.8	17.9	17.0	114	647	103	95.0	132	28.7
19	41.4	42.9	22.8	16.6	17.9	17.0	382	1,190	77.5	77.3	95.0	28.7
20	52.8	39.5	19.8	16.3	17.5	16.8	378	759 J	86.7	73.2	78.9	32.5
21	69.6	35.9	19.6	16.3	17.4	48.9	314	316	91.1	104	68.1	80.9
22	74.2	38.5	19.4	16.3	17.3	36.3 J	267	229	70.5 J	78.5	60.5	67.3
23	64.5	39.0 B	19.3	16.3	17.2	23.4	311	264	60.0	63.5	59.8	53.9
24	55.1	38.2 B	19.2	16.3	17.2	24.2	243	257	58.4	108	53.7	57.5
25	48.8	37.2 B	18.8	16.2	17.2	24.1	161	210	67.8	108	47.7	56.2
26	55.5	36.7 B	18.9	165	17.2	23.9	115	176	75.6	84.5	44.6	50.4
27	51.4	36.3 B	18.6	176	17.2	23.1	88.4	184	73.7	111	43.8	54.5
28	46.0	36.0 B	17.8	41.3	17.2	29.0	79.4	199	97.4	122	42.3	52.7
29	42.9	36.1 B	17.0	40.9	17.2	27.0	72.7	211	123	88.8	82.5	44.9
30	39.4	68.0 B	17.5	27.5 J	——	27.1	81.5	202	154	68.3	75.7	43.2
31	35.8	——	18.8	20.9	——	27.0	——	185	——	61.9	62.0	——
MOYENNE	57.5	56.7	39.1	29.3	17.8	21.4	114	314	96.4	115 E	101	45.5
MAXIMUM	97.0	148	167	176	19.7	48.9	382	1,190	196	293	310	80.9
MINIMUM	35.8	35.0	17.0	16.2	17.2	16.8	22.9	93.7	54.1	55.0 C	39.6	28.7

SOMMAIRE

	POUR L'ANNÉE 1975-1976	POUR LES 10 ANNÉES DOCUMENTÉES
MODULE OBSERVÉ	84.0 pi³/s (2.38 m³/s)	71.9 pi³/s (2.04 m³/s)
MAXIMUM OBSERVÉ	1,190 pi³/s (33.7 m³/s) LE 19/05	1,450 pi³/s (41.1 m³/s) LE 31/05/72
MAX. INST. OBSERVÉ	1,720 pi³/s (48.7 m³/s) LE 19/05 A 18H.45	1,980 pi³/s (56.1 m³/s) LE 31/05/72 A 20H.00
MINIMUM OBSERVÉ	16.2 pi³/s (.459 m³/s) LE 25/01	3.8 pi³/s (.108 m³/s) LE 01/04/71

NOTES

LA RELATION NIVEAU-DÉBIT EST EXTRAPOLÉE AU-DELÀ DE 1,500 pi³/s (42.5 m³/s) ET EN DEÇÀ DE 15 pi³/s (.42 m³/s)

PRÉCISION DES DÉBITS - PÉRIODES SANS EFFET DE LA GLACE, BONNE; AVEC EFFET DE GLACE, ACCEPTABLE

RUISSEAU DES AULNAIES OUEST A 100 PI. DU RUISSEAU DES EAUX VOLEES

STATION NUMÉRO : 051007

ÉQUIPEMENT:LIMNIGRAPHE | BASSIN VERSANT 1.38 mi² (3.57 km²) | EN OPÉRATION DEPUIS 1971

DÉBITS JOURNALIERS EN PIEDS CUBES PAR SECONDE — 1975-1976

	OCTOBRE	NOVEMBRE	DÉCEMBRE	JANVIER	FÉVRIER	MARS	AVRIL	MAI	JUIN	JUILLET	AOÛT	SEPTEMBRE
1	3.94	1.61	11.2	1.27	1.08	0.70	2.20 B	8.62	8.03	29.6	3.37	3.64
2	5.98	1.65	3.40	1.23	1.06	0.70	9.95 B	37.2	5.91	14.0	2.97	4.16
3	3.75	2.03	2.20	1.22	1.00	0.70	7.20 B	21.8	5.09	8.55	2.64	3.27
4	3.77	3.56	1.83	1.22	0.91	0.70	4.90 B	12.8	4.42	6.41	2.48	2.97
5	3.15	2.36	1.68	1.20	0.85	0.87	2.80 B	9.47	3.92	5.31	2.39	3.00
6	3.27	1.85	1.65 B	1.18	0.84 B	1.00	2.31	16.7	3.68	4.44	9.56	3.36
7	3.43	1.78	1.63 B	1.17	0.82 B	0.78	1.98	10.6	3.61	4.07	4.12	2.93
8	2.90	4.75	1.61 B	1.17	0.81 B	0.74	1.83	7.64	4.25	5.64	3.23	2.62
9	2.57	4.94	1.58	1.14	0.79 B	0.73	1.69	6.67	3.82	4.13	8.87	2.38
10	2.39	4.71	1.60	1.11	0.78 B	0.73	1.61	8.56	3.19	3.28	9.15	2.28
11	2.38	7.35	1.61	1.04 C	0.77 B	0.72	1.60	16.7	12.4	6.51	6.30	4.44
12	2.36	3.29	1.61	1.02 C	0.76 B	0.70	1.51	47.4	10.3	17.0	4.05	3.35
13	2.32	3.20	1.59	1.01	0.75 B	0.70	1.51	19.8	5.35	14.3	15.0	2.59
14	2.07	3.40	1.69	1.01	0.74 B	0.68	1.43	16.7 J	4.67	7.96	7.66	2.29
15	2.03	2.78	7.65 B	1.01	0.73 B	0.68	1.36	22.1	6.32	6.35	6.87	2.16 J
16	2.34	2.48	4.15 B	1.01	0.72 B	0.68	1.91	20.5	8.47	5.81	23.4	2.13
17	2.39	2.32	2.60 B	1.01	0.71 B	0.68	3.04	35.2	10.4	6.19	11.4	2.13
18	2.13	2.27	2.30	0.94	0.70 B	0.68	10.9	37.4	5.15	4.77	6.66	2.07
19	2.10	2.11	2.06	0.94 C	0.70 B	0.68	19.6	61.6	4.17	4.57	5.27	2.43
20	3.86	2.00	1.71 C	0.93	0.70 B	0.71	29.9	27.8	5.81	6.22 J	4.46	3.51
21	4.01	2.01	1.67 C	0.90	0.69 B	2.28	20.3	15.7	4.86	9.70	4.19	8.56
22	3.12	1.99	1.65	0.90	0.69 B	5.57	13.0	11.7	3.49	4.78	3.61	3.83
23	2.46	1.78	1.64	0.84	0.69	1.46	19.5	13.3	5.73	3.78	4.13	3.53
24	2.18	1.76 B	1.56	0.83	0.70	0.93	12.1	12.3	4.73	8.96	3.44	4.51
25	2.12	1.89 B	1.41 C	0.82	0.70	0.93	8.01	10.7	6.68	5.93	2.96	3.55
26	2.84	2.02 B	1.37	1.60 B	0.70	0.96	5.52	9.63	9.05	4.64	2.95	3.13
27	2.15	1.98 B	1.37	10.9 B	0.70	1.27	4.65	10.6	5.77	8.33	2.87	4.64
28	1.99	1.80 B	1.39	2.32 B	0.70	2.67	4.56	10.3	10.2	7.15	2.77	3.41
29	1.89	1.73 B	1.38	1.45 B	0.70	1.57	5.62	10.2	9.93	4.54	8.97	2.95
30	1.72	1.66	1.37	1.20	—	1.39	7.38	9.07	9.86	3.59	6.40	2.86
31	1.65	—	1.33	1.12	—	1.25	—	8.34	—	3.31	4.38	—
MOYENNE	2.75	2.64	2.31	1.44	0.78	1.12	7.00	18.3	6.31	7.41	6.02	3.29
MAXIMUM	5.98	7.35	11.2	10.9	1.08	5.57	29.9	61.6	12.4	29.6	23.4	8.56
MINIMUM	1.65	1.61	1.33	0.82	0.69	0.68	1.36	6.67	3.19	3.28	2.39	2.07

SOMMAIRE

	POUR L'ANNÉE 1975-1976	POUR LES 4 ANNÉES DOCUMENTÉES
MODULE OBSERVÉ	4.97 pi³/s (.141 m³/s)	4.79 pi³/s (.136 m³/s)
MAXIMUM OBSERVÉ	61.6 pi³/s (1.74 m³/s) LE 19/05	97.7 pi³/s (2.77 m³/s) LE 31/05/72
MAX. INST. OBSERVÉ	94.3 pi³/s (2.67 m³/s) LE 19/05 A 18H00	167 pi³/s (4.73 m³/s) LE 11/06/74 A 03H00
MINIMUM OBSERVÉ	68 pi³/s (.019 m³/s) LE 14/03	16 pi³/s (.005 m³/s) LE 10/03/72

NOTES

LA RELATION NIVEAU-DÉBIT EST EXTRAPOLÉE AU-DELÀ DE 60 pi³/s (1.70 m³/s) ET EN DEÇÀ DE 1.7 pi³/s (.048 m³/s)

PRÉCISION DES DÉBITS - ACCEPTABLE

SAINTE-ANNE DU NORD - CENTRALE DE SAINT-FEREOL

STATION NUMÉRO : 051201

ÉQUIPEMENT-LIMNIGRAPHE — BASSIN VERSANT 376 mi² (974 km²) — EN OPÉRATION DEPUIS 1912

DÉBITS INFLUENCÉS - FOURNIS PAR L'HYDRO-QUEBEC

DÉBITS JOURNALIERS EN PIEDS CUBES PAR SECONDE — 1975-1976

	OCTOBRE	NOVEMBRE	DÉCEMBRE	JANVIER	FÉVRIER	MARS	AVRIL	MAI	JUIN	JUILLET	AOÛT	SEPTEMBRE
1	540	780	630	390	560	370	2,340	—	1,940	3,680	540	640
2	580	780	700	350	480	380	7,250	6,920	—	4,080	0	640
3	530	730	620	350	460	380	6,070	4,680	1,010	3,080	440	640
4	490	460	490	340	460	380	4,440	4,390	1,310	2,430	0	630
5	540	370	390	340	450	390	3,140	800	590	—	0	630
6	570	450	560	340	410	390	650	3,930	1,110	1,530	0	650
7	0	470	460	310	420	410	620	3,640	1,010	—	780	600
8	0	390	360	340	410	380	1,570	2,860	970	1,060	660	580
9	190	550	400	320	390	380	1,480	2,370	900	800	1,560	540
10	190	650	430	310	390	380	640	2,310	710	590	0	530
11	190	1,760	440	300	390	360	1,300	2,730	1,110	590	1,980	580
12	190	1,420	420	260	380	350	1,150	6,980	1,570	—	1,060	640
13	260	1,140	370	270	380	320	1,000	6,600	1,370	—	0	600
14	610	1,310	400	280	380	320	960	960	1,170	0	1,380	480
15	780	1,350	880	280	340	320	950	380	1,060	0	1,220	500
16	780	790	820	280	360	300	930	3,760	1,060	—	2,070	530
17	780	690	690	290	360	280	1,650	3,900	1,080	—	0	520
18	780	630	660	350	380	340	2,760	5,030	1,100	—	0	510
19	780	580	540	380	380	320	3,800	8,790	1,100	0	1,030	510
20	780	540	470	350	380	320	6,160	12,500	980	0	820	610
21	960	540	430	350	380	450	560	8,650	1,100	0	680	790
22	940	520	430	360	400	0	3,900	5,530	1,250	0	660	790
23	910	400	390	370	420	640	4,200	4,800	1,350	720	670	800
24	910	320	360	330	380	2,220	4,080	4,370	740	660	430	800
25	910	330	370	330	410	1,570	2,890	3,500	1,210	740	540	800
26	910	400	360	320	400	0	2,520	—	1,210	—	550	730
27	910	300	340	1,380	710	1,260	2,500	—	1,210	—	700	780
28	910	350	360	1,700	580	2,240	2,510	2,390	1,180	—	850	790
29	910	400	380	1,130	370	2,560	2,170	2,180	1,150	—	990	720
30	910	490	370	990	—	0	—	2,060	1,210	570	1,130	670
31	780	—	370	720	—	630	—	2,060	—	540	640	—
MOYENNE	630	663	480	465	421	601	—	—	—	—	690	641
MAXIMUM	960	1,760	880	1,700	710	2,560	—	—	—	—	2,070	800
MINIMUM	0	300	340	260	340	0	—	—	—	—	0	480

SOMMAIRE

POUR L'ANNÉE 1975-1976		POUR LES 62 ANNÉES DOCUMENTÉES
MAXIMUM OBSERVÉ	12,500 pi³/s (354 m³/s) LE 20/05	25,000 pi³/s (708 m³/s) LE 01/10/24
MINIMUM OBSERVÉ	0 pi³/s (.00 m³/s) LE 07/10	0 pi³/s (.00 m³/s) LE 08/06/71

DU GOUFFRE A 1.0 MI. EN AMONT DU PONT-ROUTE 362 A BAIE-SAINT-PAUL

STATION NUMÉRO : 051301

ÉQUIPEMENT-LIMNIGRAPHE

BASSIN VERSANT 334 mi² (865 km²)

EN OPÉRATION DEPUIS 1967

DÉBITS JOURNALIERS EN PIEDS CUBES PAR SECONDE — 1975-1976

	OCTOBRE	NOVEMBRE	DÉCEMBRE	JANVIER	FÉVRIER	MARS	AVRIL	MAI	JUIN	JUILLET	AOÛT	SEPTEMBRE
1	298	207	840 E	188 B	300 B	147 B	1,900 B	1,920	973	1,510	589	516
2	275	214	975 E	182 B	275 B	144 B	4,400 B	3,270	891	2,000	542	528
3	269	215	760 E	178 B	260 B	142 B	6,150	3,330	816	1,580	508	493
4	264	212	540 E	172 B	257 B	141 B	2,710	3,310	749	1,040	482	477
5	258	311	500 E	167 B	246 B	139 B	1,990	2,600	690	805	462 J	481
6	252	354	600 E	163 B	237 B	155 B	1,410	2,710	649	707	507	507
7	237	305 E	500 E	159 B	228 B	170 B	1,050	2,340	614	583	470	440
8	228	286 E	400 E	157 B	217 B	180 B	862	1,850	592	534	470	413
9	218	810 E	438 E	153 J	209 B	173 B	757	1,540	581	511	1,040	392
10	214	1,120 E	470 E	151 B	201 B	163 B	728	1,530	534	463	1,340	418
11	209	1,500 E	480 E	149 B	193 B	150 B	710	1,860	575	456	1,150	506
12	212	1,270 E	420 E	147 B	188 B	148 J	605	4,460	985	5,340	832	511
13	220	1,200 E	365 E	144 B	184 B	148 B	629	5,650	847	20,400	1,280	459
14	216	1,300 E	400 E	142 B	181 B	147 B	653	3,580	730 J	9,250	1,010	411
15	209	940 E	900 E	140 B	176 B	148 B	628	2,630	683	4,020	1,000	389
16	208	810 E	1,280 B	138 B	174 B	148 B	1,000 E	2,300	635	2,640	1,840	390
17	204	710 E	940 B	137 B	173 B	146 B	2,000 E	2,340	734	2,050	1,330	387
18	206	630 E	790 B	136 B	172 B	145 B	4,000 E	2,580	618	1,610	946	386
19	208	590 E	670 B	134 B	171 B	141 B	6,000 E	7,010	546	1,300	787	388
20	225	565 E	560 B	132 B	170 B	155 B	6,700 E	7,410	527	1,020	719	382
21	329	545 E	460 B	130 B	169 B	280 B	4,950 E	5,010	523	850	657	574
22	320	510 E	380 B	129 B	167 B	520 B	4,060 E	3,270	471	756	615	550 J
23	313	420 E	310 B	128 B	165 B	660 B	4,800 E	3,110	437	695	579	492
24	266 E	375 E	280 B	128 B	163 B	630 B	3,800 E	2,640	418	807	554	464
25	243 E	395 E	260 B	127 B	159 B	591 B	2,900 E	2,160	455	843	534	440
26	275 E	350 E	245 B	170 B	157 B	570 B	2,100 E	1,720	459	721	537	414
27	275 E	315 E	229 B	360 B	154 B	680 B	1,850 E	1,430	485	795	543	447
28	255 E	374 E	219 B	600 B	151 B	925 B	1,600 E	1,250	446	957	521	441
29	236 E	395 E	210 B	520 B	149 B	900 B	1,710 J	1,130	497	835	608	412
30	223 E	470 E	202 B	420 B	—	830 B	1,890	1,040	702	674	591	386
31	211	—	197 B	360 B	—	880 B	—	965	—	611	535	—
MOYENNE	244 E	590 E	510 E	198	195	339	2,520 E	2,840	629	2,140	761	450
MAXIMUM	329	1,500 E	1,280	600	300	925	6,700 E	7,410	985	20,400	1,840	574
MINIMUM	204	207	197	127	149	139	605	965	418	456	462	382

SOMMAIRE

	POUR L'ANNÉE 1975-1976	POUR LES 8 ANNÉES DOCUMENTÉES
MODULE OBSERVÉ	954 pi³/s (27.0 m³/s)	752 pi³/s (21.3 m³/s)
MAXIMUM OBSERVÉ	20,400 pi³/s (578 m³/s) LE 13/07	20,400 pi³/s (578 m³/s) LE 13/07/76
MAX. INST. OBSERVÉ	24,000 pi³/s (680 m³/s) LE 13/07 A 15H.00	32,400 pi³/s (917 m³/s) LE 25/04/68 A 13H.00
MINIMUM OBSERVÉ	127 pi³/s (3.60 m³/s) LE 25/01	107 pi³/s (3.03 m³/s) LE 19/08/70

NOTES

LA RELATION NIVEAU-DÉBIT EST EXTRAPOLÉE AU-DELÀ DE 6,700 pi³/s (190 m³/s) ET EN DEÇÀ DE 260 pi³/s (7.36 m³/s)

PRÉCISION DES DÉBITS - MEDIOCRE

MALBAIE A 0.2 MI. EN AVAL DU PONT-ROUTE A CLERMONT

STATION NUMÉRO : 051502

ÉQUIPEMENT-LIMNIGRAPHE | BASSIN VERSANT 657 mi² (1,700 km²) | EN OPÉRATION DEPUIS 1967

DÉBITS JOURNALIERS EN PIEDS CUBES PAR SECONDE — 1975-1976

	OCTOBRE	NOVEMBRE	DÉCEMBRE	JANVIER	FÉVRIER	MARS	AVRIL	MAI	JUIN	JUILLET	AOÛT	SEPTEMBRE
1	974	698	539	376	341	252	1,090	2,670	2,480	1,310	2,110	846
2	895	507	864	364	380	241	2,080	3,810	2,380	1,920	1,840	1,060 J
3	866	506	745	377	377	240	3,130	4,830	2,150	2,010	1,830	1,000
4	1,110	809	589	376	377	228	3,040	5,660	1,910	1,940	1,590	843
5	887	866	474	327	381	273	2,530	4,310	1,730	1,730	1,050 J	693
6	797	830	492	349	357	283	2,130	4,280	1,530	1,470	920	740
7	624	786	305	350	359	283	1,810	4,880	1,390	1,240	717	760
8	213	686	2,910	321	367	283	1,500	4,130	1,290	1,120	589	1,070
9	451	471	584	323	372	284	1,230	3,420	1,090	1,080	898	1,130
10	775	516	487	335	369	285	1,170 E	3,160	1,030	776	1,270	761
11	858	1,150	669	314	363	285	1,000 E	3,460	1,060	541	1,510	824
12	542	1,050	446	303	347	286	930 E	9,740	1,660	2,160	1,360	1,510
13	495	838	361	276	345	247	970 E	14,800	2,280	12,100	1,480	1,000
14	489	2,100	366	280	343	242	967 E	8,020	2,140 J	8,310	1,130	792
15	454	998	472	303	341	246	950 E	6,020	1,950 J	5,650	1,160	631
16	456	497	472	302	318	230	1,270 E	5,460	1,650	4,140	2,000	656
17	444	469	404	309	271	231	1,800 E	5,410	1,700	3,430	2,530	671
18	520	746	493	314	253	233	2,700 E	5,900	1,640	2,990	2,320	653
19	423	1,800	416	326	258	232	3,700 E	10,700	1,480	2,620	2,250	565
20	521	1,140	394	324	259	245	4,200 E	20,400	1,330	2,160	1,720	524
21	488	876	350	314	262	257	3,350 E	13,300	1,240	2,020	1,430	793
22	888	591	304	305	253	270	3,390 E	8,940	1,100	2,110	1,250	686 J
23	1,220	343	340	290	257	284	3,330 E	9,250	1,000	2,010	1,120	677
24	1,220	398	239	310	244	406	3,100 E	7,700	914	1,820	1,010	772
25	864	641	307	309	247	495	2,900 E	5,620	779	2,230	1,070	876
26	605	507	323	305	253	577	2,750 E	4,230	796	2,870	912	897
27	688	582	295	298	259	672	2,650 E	3,500	923	2,720	825	920
28	713	519	319	299	247	797	2,580 E	3,030	910	3,500	683	1,090
29	867	514	316	304	255	1,060	2,590	2,630	919	3,530	591	941
30	891	364	328	321	—	1,180	2,670	2,430	931	2,830	532	839
31	754	—	334	327	—	1,060	—	2,340	—	2,430	750	—
MOYENNE	709	760	514	320	312	393	2,250 E	6,260	1,450	2,800	1,310	841
MAXIMUM	1,220	2,100	2,910	377	381	1,180	4,200 E	20,400	2,480	12,100	2,530	1,510
MINIMUM	213	343	239	276	244	228	930 E	2,340	779	541	532	524

SOMMAIRE

	POUR L'ANNÉE 1975-1976	POUR LES 8 ANNÉES DOCUMENTÉES
MODULE OBSERVÉ	1,500 pi³/s (42.5 m³/s)	1,300 pi³/s (36.8 m³/s)
MAXIMUM OBSERVÉ	20,400 pi³/s (578 m³/s) LE 20/05	20,400 pi³/s (578 m³/s) LE 20/05/76
MAX. INST. OBSERVÉ	26,300 pi³/s (745 m³/s) LE 20/05 A 03H.30	26,300 pi³/s (745 m³/s) LE 20/05/76 A 03H.30
MINIMUM OBSERVÉ	213 pi³/s (6.03 m³/s) LE 08/10	181 pi³/s (5.13 m³/s) LE 14/03/72

NOTES

LA RELATION NIVEAU-DÉBIT EST EXTRAPOLÉE AU-DELÀ DE 13,000 pi³/s (368 m³/s) ET EN DEÇÀ DE 300 pi³/s (8.50 m³/s)

PRÉCISION DES DÉBITS - ACCEPTABLE

L'ASSOMPTION AU PONT-ROUTE 50 A JOLIETTE

STATION NUMÉRO : 052219

ÉQUIPEMENT-LIMNIGRAPHE | BASSIN VERSANT 516 mi² (1,340 km²) | EN OPÉRATION DEPUIS 1969 ‡

DÉBITS JOURNALIERS EN PIEDS CUBES PAR SECONDE — 1975-1976

	OCTOBRE	NOVEMBRE	DÉCEMBRE	JANVIER	FÉVRIER	MARS	AVRIL	MAI	JUIN	JUILLET	AOÛT	SEPTEMBRE
1	406	527	778	526	506	340 B	3,060	2,240	922	2,050	480	365
2	393	571	821	500 B	495	340 B	4,490	2,320	839	2,640	446	355
3	384	643	902	490 B	400 B	340 B	5,820	2,410	775	2,610	412	339
4	366	648	832	478 B	395 B	340 B	6,830	2,320	744	2,100	385	335
5	343	621	685	462 B	391 B	380 B	6,120	2,120	703	1,720	366	329
6	337	584	803	445 B	388 B	422 B	5,290	1,950	650	1,310	365	340
7	341	540	814	425 B	385 B	450 B	4,360	1,830	591	993	369	327
8	313	547	576	405 B	381 B	440 B	3,900	1,810	550	972	406	306
9	290	562	572	395 B	378 B	438 B	3,420	1,890	496	877	488	295
10	266	659	642	382 B	376 B	430 B	3,150	1,790	471	807	814	294
11	254	1,170	689	375 B	375 B	425 B	3,060	1,410	441	562	1,020	407
12	260	1,300	609	368 B	370 B	420 B	2,560	1,800	414	522	991	436
13	274	1,300	506	355 B	368 B	418 B	2,400	1,940	402	664	897	380
14	277	1,440	483	342 B	362 B	416 B	2,380	1,860	403	748	853	341
15	276	1,290	705	333 B	360 B	413 B	2,500	1,730	427	691	966	314
16	305	1,160	895	325 B	358 B	403 B	3,170	1,580	448	1,040 J	1,180	296
17	342	1,120	900	317 B	353 B	405 B	5,070	1,440	492	993	1,360	281
18	405	994	1,020	311 B	351 B	418	6,760	1,360	524	972	1,290	278
19	415	979	985	306 B	350 B	416	8,140	2,360 J	499	877	1,100	281
20	515	928	956	303 B	348 B	438	9,250	3,930 E	812	807	947	310
21	714	931	884	300 B	348 B	478	8,860	4,080	850	733	822	515
22	968	917	831	299	347 B	506	7,170	3,620	754	666	717	805
23	937	909	778	302	346 B	598	6,070	2,980	665	620	626	813
24	830	741	660	301	345 B	649	5,310	2,490	645	579	566	793
25	765	808	575	303	343 B	775	4,410	2,100	592	597	512	744
26	828	755	571	308	342 B	1,010	3,690	1,820	646	610	477	701
27	816	805	559	420	341 B	1,330	3,250	1,590	949	602	446	675
28	713	704	546	481	340 B	1,830	2,860	1,420	878	615	415	627
29	638	682	546	538	340 B	2,290	2,600	1,250	730	567	392	579
30	589	639	538	545	—	2,600	2,430	1,130	720	526	367	545
31	542	—	524	538	—	2,770	—	1,000	—	505	350	—
MOYENNE	487	849	716	393	372	740	4,610	2,050	634	986	672	447
MAXIMUM	968	1,440	1,020	545	506	2,770	9,250	4,080	949	2,640	1,360	813
MINIMUM	254	527	483	299	340	340	2,380	1,000	402	505	350	278

SOMMAIRE

	POUR L'ANNÉE 1975-1976	POUR LES 55 ANNÉES DOCUMENTÉES
MODULE OBSERVÉ	1,080 pi³/s (30.6 m³/s)	824 pi³/s (23.3 m³/s)
MAXIMUM OBSERVÉ	9,250 pi³/s (262 m³/s) LE 20/04	12,400 pi³/s (351 m³/s) LE 03/05/70
MAX. INST. OBSERVÉ	9,580 pi³/s (271 m³/s) LE 24/04 A 22H.00	12,500 pi³/s (354 m³/s) LE 03/05/70 A 16H.00
MINIMUM OBSERVÉ	254 pi³/s (7.19 m³/s) LE 11/10	31 pi³/s (.88 m³/s) LE 17/08/60

NOTES

LA RELATION NIVEAU-DÉBIT EST EXTRAPOLÉE AU-DELÀ DE 6,600 pi³/s (187 m³/s) ET EN DEÇÀ DE 150 pi³/s (4.25 m³/s)

PRÉCISION DES DÉBITS - BONNE

‡ - VOIR NOTES RELATIVES AUX STATIONS

NOIRE A 1.6 MI. EN AMONT DU PONT-ROUTE A SAINTE-EMELIE-DE-L'ENERGIE

STATION NUMÉRO : 052228

ÉQUIPEMENT-LIMNIGRAPHE | BASSIN VERSANT 73.4 mi² (190 km²) | EN OPÉRATION DEPUIS 1974

DÉBITS JOURNALIERS EN PIEDS CUBES PAR SECONDE — 1975-1976

	OCTOBRE	NOVEMBRE	DÉCEMBRE	JANVIER	FÉVRIER	MARS	AVRIL	MAI	JUIN	JUILLET	AOÛT	SEPTEMBRE
1	39	66	—	—	—	—	—	340	111	587	43	29
2	40	92	—	—	—	—	—	420	97	569	40	28
3	39	96	—	—	—	—	—	433	86	445	35	25
4	36	86	—	—	—	—	—	366	76	347	31	25
5	33	75	—	—	—	—	—	307	66	257	30	29
6	30	62	—	—	—	—	585	277	58	188	40	25
7	26	55	—	—	—	—	524	250	51	149	45	22
8	24	56	—	—	—	—	451	237	46	132	46	21
9	22	61	—	—	—	—	381	243	41	120	140	21
10	21	100	—	—	—	—	342	236	37	100	225	20
11	20	236	—	—	—	—	353	222	34	85	192	23
12	19	209	—	—	—	—	313	306	34	104	144	24
13	19	222	—	—	—	—	267	311	34	150	138	23
14	19	239	—	—	—	—	274	267	35	160	215	22
15	21	226	—	—	—	—	338	244	45	149	327	19
16	36	—	—	—	—	—	681	216	62	126	340	23
17	56	—	—	—	—	—	1,140	196	87	121	288	19
18	57	—	—	—	—	—	1,310	205	72	108	225	20
19	54 J	—	—	—	—	—	1,590	514	83	93	176	25
20	110	—	—	—	—	—	1,640	911	237	82	140	61
21	211	—	—	—	—	—	1,300	766	201	80	116	134
22	199	—	—	—	—	—	1,050	576	140	76	102	139
23	164	—	—	—	—	—	981	452	103	70	95	107
24	136	—	—	—	—	—	820	367 J	84	94	72	109
25	123	—	—	—	—	—	646	290	71	84	58	109
26	137	—	—	—	—	—	517	243	107	70	57 J	93
27	120	—	—	—	—	—	454	211	142	72	45	94
28	101	—	—	—	—	—	442	176	119	69	39	97
29	91	—	—	—	—	—	414	149	93	62	36	72
30	79	—	—	—	—	—	381	131	110	54	33	58
31	67	—	—	—	—	—	—	116	—	48	31	—
MOYENNE	69	—	—	—	—	—	—	322	85	156	114	51
MAXIMUM	211	—	—	—	—	—	—	911	237	587	340	139
MINIMUM	19	—	—	—	—	—	—	116	34	48	30	19

SOMMAIRE

	POUR L'ANNÉE 1975-1976	POUR LES ANNÉES DOCUMENTÉES
MAXIMUM OBSERVÉ	1,640 pi³/s (46.4 m³/s) LE 20/04	1,640 pi³/s (46.4 m³/s) LE 20/04/76
MAX. INST. OBSERVÉ	1,760 pi³/s (49.8 m³/s) LE 20/04 A 01H.00	1,760 pi³/s (49.8 m³/s) LE 20/04/76 A 01H.00
MINIMUM OBSERVÉ	19 pi³/s (.54 m³/s) LE 12/10	6 pi³/s (.17 m³/s) LE 30/08/75

NOTES

LA RELATION NIVEAU-DÉBIT EST EXTRAPOLÉE AU-DELÀ DE 1,200 pi³/s (34.0 m³/s) ET EN DEÇÀ DE 13 pi³/s (.37 m³/s)

PRÉCISION DES DÉBITS - BONNE

ROUGE AU PONT-ROUTE 158

STATION NUMÉRO : 052230

ÉQUIPEMENT LIMNIGRAPHE | BASSIN VERSANT 123 mi² (319 km²) | EN OPÉRATION DEPUIS 1975

DÉBITS JOURNALIERS EN PIEDS CUBES PAR SECONDE — 1975-1976

	OCTOBRE	NOVEMBRE	DÉCEMBRE	JANVIER	FÉVRIER	MARS	AVRIL	MAI	JUIN	JUILLET	AOÛT	SEPTEMBRE
1	—	—	—	—	—	—	—	271	113	429	—	—
2	—	—	—	—	—	—	—	492	104	670	—	41
3	—	—	—	—	—	—	—	406	98	853	—	39
4	—	—	—	—	—	—	—	329	96	687	—	52
5	—	—	—	—	—	—	—	278	89	326	—	60
6	—	—	—	—	—	—	1,650	265	74	255	—	61
7	—	—	—	—	—	—	1,590	248	63	142 J	—	62
8	—	—	—	—	—	—	1,380	468	63	135	—	—
9	—	—	—	—	—	—	1,030	435	63	172	—	—
10	—	—	—	—	—	—	1,120	327	60	199	—	—
11	—	—	—	—	—	—	1,080	279	54	199	—	—
12	—	—	—	—	—	—	619	371	52	310	—	—
13	—	—	—	—	—	—	635	382	50	—	—	—
14	—	—	—	—	—	—	813	377	48	—	—	—
15	—	—	—	—	—	—	866	298	51	—	168	—
16	—	374	—	—	—	—	1,160	211	56	—	—	—
17	—	—	—	—	—	—	1,570	191	58	—	—	—
18	—	—	—	—	—	—	1,520	199	59	—	—	—
19	—	—	—	—	—	—	1,380	562	55	—	—	—
20	378	—	—	—	—	—	1,290	—	97	—	—	—
21	—	—	—	—	—	—	1,030	—	—	—	—	—
22	—	—	—	—	—	—	792	—	—	—	—	—
23	—	—	—	—	—	—	753	368	—	—	—	—
24	—	—	—	—	—	—	599	324 J	—	—	—	—
25	—	—	—	—	—	—	462	274	—	72	—	—
26	—	—	—	—	—	—	404	230	—	66	30 J	—
27	—	—	—	—	—	—	545	204	—	65	—	—
28	—	—	—	—	—	—	452	177	—	89	—	—
29	—	—	—	—	—	—	371	153	—	—	—	—
30	—	—	—	—	—	—	320	128	—	—	—	—
31	—	—	—	—	—	—	—	117	—	—	—	—
MOYENNE	—	—	—	—	—	—	—	—	—	—	—	—
MAXIMUM	—	—	—	—	—	—	—	—	—	—	—	—
MINIMUM	—	—	—	—	—	—	—	—	—	—	—	—

SOMMAIRE

	POUR L'ANNÉE 1975-1976	POUR LES ANNÉES DOCUMENTÉES
MAXIMUM OBSERVÉ	1,650 pi³/s (46.7 m³/s) LE 06/04	1,650 pi³/s (46.7 m³/s) LE 06/04/76
MAX. INST. OBSERVÉ	1,730 pi³/s (49.0 m³/s) LE 06/04 A 22H.45	1,730 pi³/s (49.0 m³/s) LE 06/04/76 A 22H.45
MINIMUM OBSERVÉ	30 pi³/s (.85 m³/s) LE 26/08	30 pi³/s (.85 m³/s) LE 26/08/76

NOTES

LA RELATION NIVEAU-DÉBIT EST EXTRAPOLÉE AU-DELÀ DE 320 pi³/s (9.06 m³/s) ET EN DEÇÀ DE 30 pi³/s (.85 m³/s)

PRÉCISION DES DÉBITS - ACCEPTABLE

BEAUPORT A 0.4 MI. DE L'ACHIGAN

STATION NUMÉRO : 052231

ÉQUIPEMENT LIMNIGRAPHE | BASSIN VERSANT 29.6 mi² (76.7 km²) | EN OPÉRATION DEPUIS 1975

DÉBITS JOURNALIERS EN PIEDS CUBES PAR SECONDE — 1975-1976

	OCTOBRE	NOVEMBRE	DÉCEMBRE	JANVIER	FÉVRIER	MARS	AVRIL	MAI	JUIN	JUILLET	AOÛT	SEPTEMBRE
1	—	—	—	—	—	—	—	—	—	—	—	—
2	—	—	—	—	—	—	—	—	—	—	—	9.9
3	—	—	—	—	—	—	—	—	—	—	—	—
4	—	—	—	—	—	—	—	—	—	—	—	—
5	—	—	—	—	—	—	345	—	—	—	—	—
6	—	—	—	—	—	—	—	—	—	—	—	—
7	—	—	—	—	—	—	—	—	—	—	—	—
8	—	—	—	—	—	—	—	—	—	260 J	—	—
9	—	—	—	—	—	—	—	—	—	—	—	—
10	—	—	—	—	—	—	—	—	—	—	—	—
11	—	—	—	—	—	—	—	—	—	—	—	—
12	—	—	—	—	—	—	—	—	—	—	—	—
13	—	—	—	—	—	—	—	—	—	—	—	—
14	—	130	—	—	—	—	—	—	—	—	—	—
15	—	—	—	—	—	—	—	—	—	—	—	—
16	—	—	—	—	—	—	—	—	—	—	—	—
17	—	—	—	—	—	—	—	—	—	—	—	—
18	—	—	—	—	—	—	—	—	—	—	—	—
19	—	—	—	—	—	—	—	—	—	—	—	—
20	—	—	—	—	—	—	—	—	—	—	—	—
21	—	—	—	—	—	—	—	—	—	—	—	—
22	—	—	—	—	—	—	—	—	—	—	—	—
23	61.8	—	—	—	—	—	—	116 J	—	—	—	—
24	—	—	—	—	—	—	—	—	—	—	—	—
25	—	—	—	—	—	—	—	—	—	—	—	—
26	—	—	—	—	—	—	—	—	—	—	—	—
27	—	—	—	—	—	—	—	—	—	—	6.4 J	—
28	—	—	—	—	—	—	—	—	—	—	—	—
29	—	—	—	—	—	—	—	—	—	—	—	—
30	—	—	—	—	—	—	—	—	—	—	—	—
31	—	—	—	—	—	—	—	—	—	—	—	—
MOYENNE	—	—	—	—	—	—	—	—	—	—	—	—
MAXIMUM	—	—	—	—	—	—	—	—	—	—	—	—
MINIMUM	—	—	—	—	—	—	—	—	—	—	—	—

SOMMAIRE

	POUR L'ANNÉE 1975-1976	POUR LES ANNÉES DOCUMENTÉES
MAXIMUM OBSERVÉ	345 pi³/s (9.77 m³/s) LE 05/04	345 pi³/s (9.77 m³/s) LE 05/04/76
MINIMUM OBSERVÉ	6.4 pi³/s (.181 m³/s) LE 27/08	6.4 pi³/s (.181 m³/s) LE 27/08/76

NOTES

LA RELATION NIVEAU-DÉBIT EST EXTRAPOLÉE AU-DELÀ DE 120 pi³/s (3.40 m³/s) ET EN DEÇÀ DE 60 pi³/s (1.70 m³/s)

PRÉCISION DES DÉBITS - BONNE

ABERCROMBY A 1.2 MI. DE L'ACHIGAN

STATION NUMÉRO : 052232

ÉQUIPEMENT LIMNIGRAPHE | BASSIN VERSANT 22.6 mi² (58.5 km²) | EN OPÉRATION DEPUIS 1975

DÉBITS JOURNALIERS EN PIEDS CUBES PAR SECONDE — 1975-1976

	OCTOBRE	NOVEMBRE	DÉCEMBRE	JANVIER	FÉVRIER	MARS	AVRIL	MAI	JUIN	JUILLET	AOÛT	SEPTEMBRE
1	—	—	—	—	—	—	—	—	—	—	—	—
2	—	—	—	—	—	—	—	—	—	—	—	20
3	—	—	—	—	—	—	—	—	—	—	—	—
4	—	—	—	—	—	—	—	—	—	—	—	—
5	—	—	—	—	—	—	199	—	—	—	—	—
6	—	—	—	—	—	—	—	—	—	—	—	—
7	—	—	—	—	—	—	—	—	—	—	—	—
8	—	—	—	—	—	—	—	—	—	28.6 J	—	—
9	—	—	—	—	—	—	—	—	—	—	—	—
10	—	—	—	—	—	—	—	—	—	—	—	—
11	—	—	—	—	—	—	—	—	—	—	—	—
12	—	—	—	—	—	—	—	—	—	—	—	—
13	—	—	—	—	—	—	—	—	—	—	—	—
14	—	75.3	—	—	—	—	—	—	—	—	—	—
15	—	—	—	—	—	—	—	—	—	—	—	—
16	—	—	—	—	—	—	—	—	—	—	—	—
17	—	—	—	—	—	—	—	—	—	—	—	—
18	—	—	—	—	—	—	—	—	—	—	—	—
19	—	—	—	—	—	—	—	—	—	—	—	—
20	—	—	—	—	—	—	—	—	—	—	—	—
21	—	—	—	—	—	—	—	—	—	—	—	—
22	—	—	—	—	—	—	—	—	—	—	—	—
23	46.7	—	—	—	—	—	—	75.3 J	—	—	—	—
24	—	—	—	—	—	—	—	—	—	—	—	—
25	—	—	—	—	—	—	—	—	—	—	—	—
26	—	—	—	—	—	—	—	—	—	—	—	—
27	—	—	—	—	—	—	—	—	—	—	20 J	—
28	—	—	—	—	—	—	—	—	—	—	—	—
29	—	—	—	—	—	—	—	—	—	—	—	—
30	—	—	—	—	—	—	—	—	—	—	—	—
31	—	—	—	—	—	—	—	—	—	—	—	—
MOYENNE	—	—	—	—	—	—	—	—	—	—	—	—
MAXIMUM	—	—	—	—	—	—	—	—	—	—	—	—
MINIMUM	—	—	—	—	—	—	—	—	—	—	—	—

SOMMAIRE

	POUR L'ANNÉE 1975-1976	POUR LES ANNÉES DOCUMENTÉES
MAXIMUM OBSERVÉ	199 pi³/s (5.64 m³/s) LE 05/04	199 pi³/s (5.64 m³/s) LE 05/04/76
MINIMUM OBSERVÉ	2.0 pi³/s (.057 m³/s) LE 27/08	2.0 pi³/s (.057 m³/s) LE 27/08/76

NOTES

LA RELATION NIVEAU-DÉBIT EST EXTRAPOLÉE AU-DELÀ DE 75 pi³/s (2.12 m³/s) ET EN DEÇÀ DE 18 pi³/s (.51 m³/s)

PRÉCISION DES DÉBITS - BONNE

SACACOMIE A 0.1 Mi. EN AVAL DU LAC SACACOMIE

STATION NUMÉRO : 052803

ÉQUIPEMENT-LIMNIGRAPHE | BASSIN VERSANT 20.4 mi² (52.8 km²) | EN OPÉRATION DEPUIS 1965 ‡

DÉBITS JOURNALIERS EN PIEDS CUBES PAR SECONDE — 1975-1976

	OCTOBRE	NOVEMBRE	DÉCEMBRE	JANVIER	FÉVRIER	MARS	AVRIL	MAI	JUIN	JUILLET	AOÛT	SEPTEMBRE
1	24.4	23.9	21.8	16.5 B	14.6 B	14.4 B	40.6	36.1	35.0	49.0	41.6	49.0
2	22.3	23.1	21.6	16.2 B	14.5 B	14.3 B	61.4	47.4	34.0	57.8	42.9	44.4
3	20.0	23.8	21.0 B	16.0 B	14.4 B	14.3 B	75.7	35.2	34.5	60.3	47.6	41.9
4	17.4	25.0	20.6	15.9 B	14.3 B	14.2 B	84.6	22.8	31.2	60.9	46.3	41.6
5	16.6	22.4	20.9	15.7 B	14.2 B	14.4 B	89.8	18.5	32.6	70.2	44.3	40.3
6	18.1	19.5	22.3	15.5 B	14.2 B	15.0 B	88.8	18.1	37.0	63.0	45.1	44.7
7	15.2	20.3	19.6	15.2 J	14.1 B	15.0 B	86.4	25.9	42.5	54.7	41.7	50.0
8	15.2	22.4	19.6	15.0 B	14.0 B	14.9 B	83.5	29.5	43.5	52.4	41.8	46.6
9	13.6	20.1	19.6	14.8 B	14.0 B	14.9 B	80.9	30.5	44.8	50.8	48.0	43.9
10	13.9	21.5	19.5 B	14.6 B	14.0 B	14.8 J	79.8	32.9	43.6	49.2	53.4	44.2
11	18.8	26.1	19.5 B	14.4 B	14.0 B	14.8 B	77.9	30.7	38.2	49.8	53.8	43.7
12	26.0	26.3	19.5 B	14.2 B	13.9 B	14.7 B	75.7	43.0 J	32.5	50.4	53.2	40.5
13	26.4	26.3	19.6 B	14.0 B	13.9 B	14.7 B	74.6	41.9	31.8	50.2	52.8	43.5
14	24.5	17.3	20.1 B	13.9 B	13.8 B	14.7 B	71.2	61.2	37.3	50.6	51.4	50.4 J
15	13.7	18.4	21.6 B	13.7 B	13.8 B	14.6 B	71.9	65.4	48.2	51.4 J	51.3	46.7
16	14.8	18.2	21.2 B	13.5 B	13.7 B	14.5 B	76.0	66.9	48.0	49.5	53.3	45.0
17	12.3	18.7	20.9 B	13.4 B	13.7 B	14.4 B	86.9	74.2	47.6	49.4	52.6	43.7
18	11.8	19.1	20.4 B	13.3 B	13.6 B	14.3 B	98.9	70.5	46.1	46.8	50.7	44.0
19	11.9	19.2	20.0 B	13.2 B	13.6 B	14.2 B	117	97.5	45.2	52.0	48.3	45.4
20	15.4	19.6	19.9 B	13.0 B	13.5 B	14.2 B	137	115	48.4	54.6	47.4	42.8
21	20.1	20.5	19.5 B	12.9 B	14.2 B	14.6 B	147	115	48.6	52.4	47.1	45.8
22	20.5	21.1	19.1 B	12.8 B	14.8 B	16.2 B	151	113	49.2	49.6	46.2	43.3
23	19.5	19.2	18.9 B	12.7 B	14.8 B	16.7 B	156	110	49.5	47.8	50.8	42.3
24	20.0	19.3	18.6 B	12.6 B	14.7 B	16.8 B	154	104	50.2	48.4	57.1	41.0
25	23.3	19.0	18.2 B	12.5 B	14.7 B	17.0 B	152	96.4	47.6	45.4	55.0	38.8
26	26.3	17.8	18.0 B	13.0 B	14.6 B	17.4 B	145	63.6	43.4	43.4	53.4	38.8
27	26.4	17.7 B	17.8 B	15.0 B	14.5 B	18.0 B	139	43.5	41.6	48.7	50.7	40.2
28	27.4	17.6 B	17.5 B	14.9 B	14.5 B	19.1 B	137	43.5	42.0	51.1	48.6	35.4
29	27.4	17.5 B	17.1 B	14.8 B	14.4 B	20.6 B	131	41.9	38.8	46.7	46.4	34.1
30	24.4	20.0	16.9 B	14.7 B	—	23.8 B	69.0	41.8	36.9	45.2	41.5	33.1
31	23.1	—	16.8 B	14.6 B	—	30.3	—	37.5	—	43.9	50.2	—
MOYENNE	19.7	20.7	19.6	14.3	14.2	16.2	101	57.2	41.7	51.5	48.9	42.8
MAXIMUM	27.4	26.3	22.3	16.5	14.8	30.3	156	115	50.2	70.2	57.1	50.4
MINIMUM	11.8	17.3	16.8	12.5	13.5	14.2	40.6	18.1	31.2	43.4	41.5	33.1

SOMMAIRE

	POUR L'ANNÉE 1975-1976	POUR LES 9 ANNÉES DOCUMENTÉES
MODULE OBSERVÉ	37.3 pi³/s (1.06 m³/s)	36.2 pi³/s (1.03 m³/s)
MAXIMUM OBSERVÉ	156 pi³/s (4.42 m³/s) LE 23/04	275 pi³/s (7.79 m³/s) LE 15/05/74
MAX. INST. OBSERVÉ		281 pi³/s (7.96 m³/s) LE 15/05/74 A 08H.00
MINIMUM OBSERVÉ	11.8 pi³/s (.334 m³/s) LE 18/10	.5 pi³/s (.014 m³/s) LE 23/09/74

NOTES

LA RELATION NIVEAU-DÉBIT EST EXTRAPOLÉE AU-DELÀ DE 200 pi³/s (5.66 m³/s) ET EN DEÇÀ DE 1 pi³/s (.03 m³/s)

PRÉCISION DES DÉBITS - ACCEPTABLE

‡ - VOIR NOTES RELATIVES AUX STATIONS

DU LOUP A 0.2 MI. EN AVAL DU RUISSEAU CARUFEL

STATION NUMÉRO : 052805

ÉQUIPEMENT-LIMNIGRAPHE

BASSIN VERSANT 299 mi² (774 km²)

EN OPÉRATION DEPUIS 1965

DÉBITS JOURNALIERS EN PIEDS CUBES PAR SECONDE — 1975-1976

	OCTOBRE	NOVEMBRE	DÉCEMBRE	JANVIER	FÉVRIER	MARS	AVRIL	MAI	JUIN	JUILLET	AOÛT	SEPTEMBRE
1	141	200	290	208 B	203 B	168 B	975	1,610	770	796	392	247
2	144	197	289 B	203 B	201 B	168 B	1,820	1,630	684	784	367	226
3	142	191	290 B	200 B	200 B	167 B	2,340	1,580	626	753	350	460
4	134	188	292	198 B	200 B	169 B	2,630	1,480	578	722	334	278
5	127	184	292	195 B	199 B	179 B	2,710	1,360	532	669	329	269
6	122	175	323	194 J	198 B	177 B	2,560	1,280	493	611	404	261
7	119	171	280	191 B	197 B	173 B	2,300	1,190	462	557	370	237
8	108	170	277	190 B	196 B	170 B	2,080	1,160	434	538	374	127
9	101	170	269 B	189 B	194 B	166 J	1,820	1,150	408	531	564	97
10	95	173	266 B	187 B	193 B	165 B	1,490	1,120	385	477	582	87
11	95	217	264 B	186 B	191 B	163 B	1,330	1,080 J	370	459	564	112
12	95	223	265 B	184 B	190 B	161 B	1,240	1,280	365	532	539	102
13	94	237	276 B	183 B	189 B	160 B	1,160	1,310	349	592	525	91 J
14	93	269	286 B	181 B	187 B	159 B	1,110	1,260	349	631	543	85
15	90	278	309 B	180 B	185 B	158 B	1,110	1,210	441	614	607	88
16	117	271	302 B	179 B	184 B	157 B	1,280	1,130	496	601	712	75
17	128	271	295 B	178 B	182 B	156 B	1,710	1,060	531	593	734	70
18	124	272	283 B	177 B	181 B	155 B	2,140	991	484	566	780	72
19	123	274	276 B	176 B	180 B	155 B	2,830	1,110	459	543	774	155
20	181	273	270 B	174 B	179 B	154 B	3,650	1,480	578	551	794	140
21	259	267	262 B	173 B	178 B	159 B	3,970	1,560	511	525	775	265
22	268	274	256 B	172 B	177 B	170 B	3,830	1,610	461	489	699	209
23	272	257	250 B	172 B	176 B	194 B	3,700	1,560	431	459	677	287
24	274	246	245 B	172 B	175 B	202 B	3,330	1,470	407	466	875	355
25	271	241	239 B	173 B	174 B	209 B	2,900	1,370	388	463	945	347
26	281	233	233 B	179 B	172 B	213 B	2,480	1,270	405	454	812	333
27	266	228	229 B	194 B	171 B	227 B	2,190	1,160	444	475	686	324
28	248	222 B	224 B	209 B	170 B	265 B	2,000	1,060	427	476	621	311
29	239	221 B	220 B	209 B	169 B	320 B	1,860	956	412	450	547	293
30	225	244	216 B	208 B	—	450 B	1,740	859	408	429	482	281
31	209	—	212 B	205 B	—	698	—	796	—	412	403	—
MOYENNE	167	228	267	188	186	206	2,210	1,260	470	555	586	209
MAXIMUM	281	278	323	209	203	698	3,970	1,630	770	796	945	460
MINIMUM	90	170	212	172	169	154	975	796	349	412	329	70

SOMMAIRE

	POUR L'ANNÉE 1975-1976	POUR LES 10 ANNÉES DOCUMENTÉES
MODULE OBSERVÉ	544 pi³/s (15.4 m³/s)	474 pi³/s (13.4 m³/s)
MAXIMUM OBSERVÉ	3,970 pi³/s (112 m³/s) LE 21/04	5,530 pi³/s (157 m³/s) LE 03/05/70
MAX. INST. OBSERVÉ	4,000 pi³/s (113 m³/s) LE 21/04 A 09H.00	5,590 pi³/s (158 m³/s) LE 03/05/70 A 06H.00
MINIMUM OBSERVÉ	70 pi³/s (1.98 m³/s) LE 17/09	43 pi³/s (1.22 m³/s) LE 19/09/75

NOTES

LA RELATION NIVEAU-DÉBIT EST EXTRAPOLÉE AU-DELÀ DE 3,300 pi³/s (93.4 m³/s) ET EN DEÇÀ DE 88 pi³/s (2.49 m³/s)

PRÉCISION DES DÉBITS - PÉRIODES SANS EFFET DE LA GLACE, BONNE; AVEC EFFET DE GLACE, ACCEPTABLE

DECHARGE DU LAC SACACOMIE EN AMONT DU LAC ROUGE

STATION NUMÉRO : 052806

ÉQUIPEMENT-LIMNIGRAPHE | BASSIN VERSANT 20.4 mi² (52.8 km²) | EN OPÉRATION DEPUIS 1969 ‡

DÉBITS JOURNALIERS EN PIEDS CUBES PAR SECONDE — 1975-1976

	OCTOBRE	NOVEMBRE	DÉCEMBRE	JANVIER	FÉVRIER	MARS	AVRIL	MAI	JUIN	JUILLET	AOÛT	SEPTEMBRE
1	11.7	11.5	4.7	5.1	9.4	4.4	5.1	15.3	6.5	7.2	15.2	12.5
2	11.4	11.3	4.7	5.1	9.4	4.6	3.3	16.5	7.9	4.6	14.9	11.3
3	11.0	11.0	4.7	5.1	9.6	4.4	1.0	16.0	7.9	0.3	14.7	7.3
4	10.4	11.0	4.7	5.1	10.2	4.4	1.0	15.6	7.9	0.2	10.1	7.1
5	9.9	11.2	4.8	5.1	11.5	4.5	1.1	15.8	7.9	0.2	7.3	7.1
6	9.7	10.3	5.1	5.1	11.6	4.5	1.1	15.8	7.9	0.2	6.5	6.8
7	9.7	10.0	5.1	5.0	11.6	4.5	1.1	16.0	7.9	0.2	6.4	6.2 E
8	9.4	10.8	5.1	4.9	11.6	4.5	1.1	16.0	7.7	0.2	6.4	5.3 E
9	8.9	10.8	5.1	4.9	11.5	4.5	1.1	15.9	8.0	5.5	6.4	4.8 E
10	7.6	11.1	5.1	4.9	11.4	4.4	1.1	15.8	8.3	7.8	6.4	4.3 E
11	7.6	12.1	5.1	4.9	11.3	4.5	1.1	14.2	8.2	7.9	6.4	4.0 E
12	7.6	8.5	5.1	4.9	11.3	4.5	1.1	3.0	8.0	7.9	6.4	3.7 E
13	7.4	4.9	5.1	4.9	11.3	4.5	1.0	0.7	8.0	7.9	6.4	3.6 E
14	6.7	5.0	5.1	4.9	11.3	4.5	1.1	0.7	13.4	7.9	6.4	3.5
15	5.5	5.0	5.1	4.9	11.3	4.5	1.1	0.6	15.1	7.9	6.4	6.5
16	5.4	5.0	5.2	4.9	8.4	4.5	1.2	0.6	12.7	7.7	6.4	6.5
17	5.7	5.0	5.2	4.9	4.4	4.6	1.0	0.5	11.3	7.7	6.4	5.2
18	5.9	5.0	5.2	4.9	4.5	4.6	0.6	6.6	6.3	7.7	6.4	4.0
19	5.9	5.0	5.2	4.9	4.6	4.5	0.6	8.6	4.3	7.5	6.4	3.4
20	5.7	4.8	5.2	4.9	4.6	4.5	0.6	8.6	3.2	7.3	9.6	2.7
21	2.8	4.1	5.2	4.9	4.6	4.5	0.6	8.3	3.0	7.2	14.5	2.6
22	2.4	3.2	5.2	4.9	4.6	4.5	0.6	8.1	2.9	7.1	14.5	2.0
23	6.2	4.0	5.2	4.8	4.6	4.5	0.6	7.3	2.9	7.0	14.3	1.0
24	13.6	5.0	5.2	4.8	4.6	4.5	0.6	6.8	2.8	7.0	14.2	3.1
25	13.8	5.1	5.2	4.8	4.3	4.5	0.6	6.8	12.3	6.9	14.1	7.1
26	14.5	5.1	5.2	4.9	4.3	4.6	0.6	6.5	17.7	6.8	13.9	6.4
27	14.1	5.0	5.2	5.0	4.3	4.6	7.8	8.0	17.6	6.8	13.9	6.3
28	14.1	4.7	5.2	7.2	4.3	4.7	15.6	8.5	16.8	6.7	13.7	5.9
29	14.1	4.7	5.2	9.0	4.3	4.7	15.6	8.5	10.9	6.7	13.9	9.7
30	13.9	4.7	5.2	9.3	—	4.8	15.6	8.5	7.6	11.8	13.4	11.7
31	12.0	—	5.1	9.5	—	4.8	—	8.1	—	15.3	12.6	—
MOYENNE	9.2	7.2	5.1	5.4	8.0	4.6	2.8	9.3	8.8	6.2	10.2	5.7 E
MAXIMUM	14.5	12.1	5.2	9.5	11.6	4.8	15.6	16.5	17.7	15.3	15.2	12.5
MINIMUM	2.4	3.2	4.7	4.8	4.3	4.4	0.6	0.5	2.8	0.2	6.4	1.0

SOMMAIRE

	POUR L'ANNÉE 1975-1976	POUR LES 5 ANNÉES DOCUMENTÉES
MODULE OBSERVÉ	6.87 pi³/s (.195 m³/s)	4.82 pi³/s (.136 m³/s)
MAXIMUM OBSERVÉ	17.70 pi³/s (.501 m³/s) LE 26/06	60.7 pi³/s (1.72 m³/s) LE 27/06/73
MAX. INST. OBSERVÉ		60.8 pi³/s (1.72 m³/s) LE 27/06/73 A 10H.00
MINIMUM OBSERVÉ	.2 pi³/s (.006 m³/s) LE 04/07	.1 pi³/s (.003 m³/s) LE 01/07/70

NOTES

LA RELATION NIVEAU-DÉBIT EST EXTRAPOLÉE AU-DELÀ DE 30 pi³/s (.85 m³/s) ET EN DEÇÀ DE .5 pi³/s (.014 m³/s)

PRÉCISION DES DÉBITS - PÉRIODES SANS EFFET DE LA GLACE, BONNE; AVEC EFFET DE GLACE, ACCEPTABLE

‡ - VOIR NOTES RELATIVES AUX STATIONS

DU CAP ROUGE A 1.6 MI. DE L'EMBOUCHURE

STATION NUMÉRO : 053901

ÉQUIPEMENT-LIMNIGRAPHE

BASSIN VERSANT 27.3 mi² (70.7 km²)

EN OPÉRATION DEPUIS 1974

DÉBITS JOURNALIERS EN PIEDS CUBES PAR SECONDE — 1975-1976

	OCTOBRE	NOVEMBRE	DÉCEMBRE	JANVIER	FÉVRIER	MARS	AVRIL	MAI	JUIN	JUILLET	AOÛT	SEPTEMBRE
1	32.7	23.2	114	—	—	—	—	91.1	14.3	202	35.2	18.7
2	86.3	159	91.2	—	—	—	—	209	12.4	160	22.4	23.6 J
3	37.9	66.5	62.1	—	—	—	—	171	11.1	151	16.2	14.1
4	25.3	48.2	53.5 B	—	—	—	—	164	9.8	83.8	12.7	11.8
5	21.4	32.7	—	—	—	—	—	84.8	8.7	43.3	9.8	12.6
6	29.9	24.0	—	—	—	—	—	178	8.6	29.1	31.1	12.0
7	21.1	22.6	—	—	—	—	—	98.8	8.4	21.3 J	15.8	9.8
8	16.3	30.9	—	—	—	—	—	180	11.0 J	55.0	13.7	8.0
9	12.1	35.4	—	—	—	—	—	123	16.7	41.3	163	6.6
10	9.5	40.9	—	—	—	—	—	80.4	15.8	23.8	246	7.3
11	8.9	199	—	—	—	—	—	63.4	22.7	31.4	114	13.6
12	11.2	60.9	—	—	—	—	—	219	36.7	319	50.0	10.1
13	11.9	188	—	—	—	—	221 B	140	16.1	392	39.6	8.1
14	10.9	440	—	—	—	—	359	77.7	13.1	198 J	182	7.3
15	8.4	285	—	—	—	—	325	82.6	59.8	89.2	208	6.2
16	10.5	87.2	—	—	—	—	384	56.1	73.0	55.0	380	5.4
17	12.8	70.4	—	—	—	—	639	49.2	100	41.7	108	5.4
18	15.2	63.9	—	—	—	15.3 J	744	88.7	32.0	29.2	53.4	8.9
19	16.1	50.5	—	—	—	—	564	269	18.9	31.1	37.6	113
20	59.1	44.5	—	—	—	—	731	139	14.0	68.7	30.3	64.2
21	107	42.1	—	—	—	—	455	112	12.5	94.8	26.0	242
22	55.4	63.5	—	—	—	—	375	70.2	9.1	39.8	21.9	72.1
23	34.9	40.6	—	—	—	—	357	67.9	14.1	26.1	21.8	48.9
24	27.3	42.9	—	—	—	—	239	70.1	30.0	39.6	15.3	53.1
25	23.0	40.7	—	—	—	—	162	48.7	16.4	33.4	12.9	45.4
26	26.8	27.4	—	—	—	—	150	38.1	34.5	30.3	14.4	35.5
27	21.8	18.5	—	—	—	—	242	31.8	36.3	137	13.5	113
28	18.4	21.9	—	—	—	—	147	26.5	19.2	71.4	12.5	59.2
29	16.8	24.4	—	—	—	—	122	23.3	16.1	37.6	28.5	39.3
30	12.7	55.5	—	—	—	—	106	20.1	13.7	25.4 J	18.8	29.4
31	10.7	—	—	—	—	—	—	17.7	—	23.3	14.6	—
MOYENNE	26.2	78.3	—	—	—	—	—	99.7	23.5	84.7	63.5	36.8
MAXIMUM	107	440	—	—	—	—	—	269	100	392	380	242
MINIMUM	8.4	18.5	—	—	—	—	—	17.7	8.4	21.3	9.8	5.4

SOMMAIRE

	POUR L'ANNÉE 1975-1976	POUR LES ANNÉES DOCUMENTÉES
MAXIMUM OBSERVÉ	744 pi³/s (21.1 m³/s) LE 18/04	1,070 pi³/s (30.3 m³/s) LE 20/04/74
MAX. INST. OBSERVÉ	1,100 pi³/s (31.1 m³/s) LE 20/04 A 19H.00	
MINIMUM OBSERVÉ	5.4 pi³/s (.153 m³/s) LE 16/09	1.5 pi³/s (.042 m³/s) LE 31/08/75

NOTES

LA RELATION NIVEAU-DÉBIT EST EXTRAPOLÉE AU-DELÀ DE 290 pi³/s (8.21 m³/s) ET EN DEÇÀ DE 10 pi³/s (.28 m³/s)

PRÉCISION DES DÉBITS - BONNE

PETIT-SAGUENAY A 1.9 MI. EN AMONT DU PONT-ROUTE 170

STATION NUMÉRO : 060101

ÉQUIPEMENT-LIMNIGRAPHE

BASSIN VERSANT 284 mi² (736 km²)

EN OPÉRATION DEPUIS 1974

DÉBITS JOURNALIERS EN PIEDS CUBES PAR SECONDE — 1975-1976

	OCTOBRE	NOVEMBRE	DÉCEMBRE	JANVIER	FÉVRIER	MARS	AVRIL	MAI	JUIN	JUILLET	AOÛT	SEPTEMBRE
1	291 Z	185	172 B	98 B	120 B	94 B	900 B	2,070	1,100 C	500 C	570	313
2	399 Z	183	177 B	96 B	132 B	94 B	1,590	2,540	1,100 C	620 C	510	293
3	457 Z	183	173 B	95 B	141 B	92 B	2,290	3,140	1,010 C	840 C	454	267
4	381 Z	184	168 B	94 B	136 B	92 B	2,220	3,550	970 C	880 C	417	259
5	333 Z	196	164 B	93 B	130 B	91 B	1,740	2,760	890 C	770 C	388	269
6	308 Z	204	158 B	91 B	125 B	91 B	1,350	2,530	780 C	700 C	372	317
7	293 Z	201	155 B	90 B	121 B	90 B	1,120	2,400	690 C	640 C	346	358
8	289 Z	197	153 B	88 B	117 B	89 B	915	1,970	600 C	580 C	320	360
9	265 Z	197	148 B	88 B	115 B	89 B	788	1,740	540 C	550	313	312
10	242 Z	197	148 B	86 B	113 B	89 B	701	1,710	515 C	470	336	284
11	225 Z	228	144 B	86 B	111 B	89 B	680	1,890	480 C	394	367	275
12	214 Z	263	140 B	84 B	111 B	88 B	557	3,110	600 C	603	336	275
13	202 Z	264	138 B	84 B	110 B	88 B	524	5,370	830 C	5,550	406	265
14	194 Z	305	133 B	83 B	109 B	87 B	498	3,890	1,000 C	6,290 J	446	248
15	185 Z	366	131 B	82 B	108 B	87 J	441	3,290	900 C	4,120	429	231
16	172 Z	329	128 B	80 B	107 B	86 B	441	3,110 I	780 C	2,900	918	219
17	161 Z	297	127 B	80 B	106 B	86 B	582	2,940 J	725 C	2,360	1,050	204
18	157 Z	290	125 B	79 B	105 B	86 B	949	2,920	750 C	1,940	804	195
19	155 Z	260 B	123 B	78 B	104 B	86 B	1,340	3,620	700 C	1,500	649	188
20	151 Z	240 B	118 B	78 B	103 B	86 B	1,730	7,480	640 C	1,180	550	180
21	254 Z	220 B	118 B	77 B	102 B	89 B	2,220	5,400 C	595 C	983	481	246
22	424 Z	195 B	116 B	76 B	101 B	120 B	2,010	4,200 C	540 C	824	431	332 J
23	369 Z	183 B	114 B	76 B	100 B	170 B	1,990	4,190 C	490 C	719	392	300
24	318 Z	178 B	112 B	75 B	99 B	336 B	2,130	3,000 C	440 C	716	351	272
25	286 Z	174 B	109 B	74 B	98 B	380 B	1,750	2,500 C	400 C	986	320	254
26	267 Z	170 B	107 B	74 J	97 B	420 B	1,480	2,050 C	360 C	822	296	237
27	247 J	168 B	105 B	78 B	97 B	490 B	1,460	1,700 C	380 C	735	473	231
28	240	167 B	104 B	84 B	96 B	587 B	1,640	1,390 C	405 C	788	692	220
29	226	166 B	103 B	88 B	95 B	630 B	1,820	1,220 C	455 C	790	449	212
30	215	166 B	102 B	96 B	—	678 B	2,040	1,150 C	460 C	704	383	207
31	201	—	99 B	122 B	—	720 B	—	1,060 C	—	627	342	—
MOYENNE	262	219	133	86	111	207	1,330	2,900 E	671 E	1,360 E	471	261
MAXIMUM	457	366	177	122	141	720	2,290	7,480	1,100 C	6,290	1,050	360
MINIMUM	151	166	99	74	95	86	441	1,060 C	360 C	394	296	180

SOMMAIRE

	POUR L'ANNÉE 1975-1976	POUR 1 ANNÉE DOCUMENTÉE
MODULE OBSERVÉ	671 pi³/s (19.0 m³/s)	671 pi³/s (19.0 m³/s)
MAXIMUM OBSERVÉ	7,480 pi³/s (212 m³/s) LE 20/05	7,480 pi³/s (212 m³/s) LE 20/05/76
MAX. INST. OBSERVÉ	9,990 pi³/s (283 m³/s) LE 20/05 A 03H.00	9,990 pi³/s (283 m³/s) LE 20/05/76 A 03H.00
MINIMUM OBSERVÉ	74 pi³/s (2.10 m³/s) LE 25/01	71 pi³/s (2.01 m³/s) LE 01/09/75

NOTES

LA RELATION NIVEAU-DÉBIT EST EXTRAPOLÉE AU-DELÀ DE 4,500 pi³/s (127 m³/s) ET EN DEÇÀ DE 130 pi³/s (3.68 m³/s)

PRÉCISION DES DÉBITS - PÉRIODES SANS EFFET DE LA GLACE, BONNE; AVEC EFFET DE GLACE, ACCEPTABLE

AUX ECORCES A 0.4 MI. EN AMONT DU PONT-ROUTE 169 (NO 2)

STATION NUMÉRO : 061020

ÉQUIPEMENT-LIMNIGRAPHE

BASSIN VERSANT 430 mi² (1,110 km²)

EN OPÉRATION DEPUIS 1971 ‡

DÉBITS JOURNALIERS EN PIEDS CUBES PAR SECONDE — 1975-1976

	OCTOBRE	NOVEMBRE	DÉCEMBRE	JANVIER	FÉVRIER	MARS	AVRIL	MAI	JUIN	JUILLET	AOÛT	SEPTEMBRE
1	1,240	1,030 C	721	300 B	308 B	219 B	1,100 B	2,100	1,490	1,610	1,750	1,220
2	1,200	1,080 C	860 C	295 B	304 B	218 B	1,300 B	2,530	1,540	1,750	1,550	1,130
3	1,270	980 C	920 C	288 B	300 B	217 B	1,590 B	3,120	1,530	1,730	1,320	1,050
4	1,280	895 C	830 C	282 B	297 B	216 B	1,660 B	3,640	1,380	1,550	1,140	1,010
5	1,200	860 C	770 C	274 B	293 B	215 B	1,630 B	3,380	1,230	1,340	1,000	1,020
6	1,160	845 J	800 C	269 B	289 B	230 B	1,480 B	3,650	1,150	1,150	1,050	1,270
7	1,160	846	810 C	264 B	285 B	249 B	1,300 B	3,850	1,010	998	1,160	1,380
8	1,220	847	775 C	258 B	283 B	268 B	1,160 B	3,490	950	886	1,090	1,370
9	1,140	847	740 B	253 B	279 B	270 B	1,070 B	3,000	897	825	1,220	1,260
10	1,050	850	695 B	249 B	276 B	267 B	960 B	2,690	855	786	1,390	1,130
11	1,020	877	660 B	247 B	273 B	258 B	880 B	2,670 J	818	735	1,390	1,050
12	965	1,450	610 B	243 B	267 B	250 B	800 B	4,080	917	776	1,320	970
13	912	871	580 B	239 B	265 B	245 B	760 B	5,610	910	1,120	1,380	911
14	858	985	580 B	237 B	263 B	238 B	735 B	5,400	869	1,160	1,840	865
15	821	1,050	640 B	234 J	260 B	234 B	720 B	4,680	830	1,050 J	2,120	816
16	792	1,020	750 B	230 B	258 B	228 B	727 B	4,300	817	961	2,760	785
17	775	979	950 B	228 B	254 B	226 B	780 B	4,040	934	908	3,620	758
18	752	943	999 B	225 B	250 B	223 B	1,130	4,240	1,070	957	3,550	733
19	730 C	898	970 B	222 B	248 B	220 B	1,680	5,010	1,080	973	3,030	709
20	745 C	838	900 B	219 B	245 B	218 B	2,850	5,690	1,030	931	2,490	677
21	800 C	783	850 B	217 B	243 B	220 B	3,310	5,340	980	937	2,040	898
22	940 C	772	760 B	216 B	238 B	244 B	3,930	4,480	927	959	1,700	1,260
23	1,100 C	737	665 B	213 B	237 B	330 B	5,060	4,610	865	917	1,470	1,260
24	1,070 C	688	597 B	212 B	235 B	495 B	5,120	5,220	837	1,340	1,300	1,250
25	1,000 C	660	544 B	211 B	233 B	620 B	4,340	4,290	923	2,130	1,160	1,250
26	1,170 C	616	480 B	210 B	229 B	640 J	3,480	3,550	1,140	1,970	1,050	1,240
27	1,170 C	579	425 B	245 B	227 B	650 B	2,860	2,950	1,150	1,980	971	1,180
28	1,130 C	560 B	385 B	277 B	225 B	660 B	2,510	2,480	1,150	2,740	900	1,100
29	1,080 C	566 B	360 B	302 B	223 B	680 B	2,240	2,120	1,120	2,960	851	1,040
30	1,050 C	580 B	330 B	316 B	—	720 B	2,120	1,830	1,400	2,470	1,000	952
31	1,020 C	—	313 B	312 B	—	999 B	—	1,610	—	2,040	1,260	—
MOYENNE	1,030 E	851 E	686 E	251	262	354	1,980	3,730	1,060	1,380	1,610	1,050
MAXIMUM	1,280	1,450	999	316	308	999	5,120	5,690	1,540	2,960	3,620	1,380
MINIMUM	730 C	560	313	210	223	215	720	1,610	817	735	851	677

SOMMAIRE

	POUR L'ANNÉE 1975-1976	POUR LES 7 ANNÉES DOCUMENTÉES
MODULE OBSERVÉ	1,190 pi³/s (33.7 m³/s)	1,080 pi³/s (30.6 m³/s)
MAXIMUM OBSERVÉ	5,690 pi³/s (161 m³/s) LE 20/05	9,910 pi³/s (281 m³/s) LE 17/05/74
MAX. INST. OBSERVÉ	5,850 pi³/s (166 m³/s) LE 20/05 A 18H.15	10,100 pi³/s (286 m³/s) LE 17/05/74 A 09H.00
MINIMUM OBSERVÉ	210 pi³/s (5.95 m³/s) LE 26/01	108 pi³/s (3.06 m³/s) LE 17/01/68

NOTES

LA RELATION NIVEAU-DÉBIT EST EXTRAPOLÉE AU-DELÀ DE 8,000 pi³/s (227 m³/s) ET EN DEÇÀ DE 690 pi³/s (19.5 m³/s)

PRÉCISION DES DÉBITS - ACCEPTABLE

‡ - VOIR NOTES RELATIVES AUX STATIONS

CHICOUTIMI A 5.1 MI. EN AMONT DE L'UPICA

STATION NUMÉRO : 061022

ÉQUIPEMENT-LIMNIGRAPHE

BASSIN VERSANT 191 mi² (495 km²)

EN OPÉRATION DEPUIS 1969

DÉBITS INFLUENCÉS

DÉBITS JOURNALIERS EN PIEDS CUBES PAR SECONDE — 1975-1976

	OCTOBRE	NOVEMBRE	DÉCEMBRE	JANVIER	FÉVRIER	MARS	AVRIL	MAI	JUIN	JUILLET	AOÛT	SEPTEMBRE
1	626	495 C	345	163 B	182 B	105 B	520 B	785	813	670	571	367
2	626	510 C	410	153 B	168 B	105 B	700 B	1,140	705	813	529	341
3	680	507 C	374	147 B	153 B	104 B	860 B	1,450	627	780	474	276
4	691	476 C	310	143 B	142 B	104 B	850 B	1,510	537	747	429	255
5	620	440 C	251	138 B	135 B	104 B	800 B	1,180	484	623	400	272
6	607	390 J	239 B	137 B	132 B	110 B	760 B	1,920	461	519	531	367
7	663 C	344	215 B	129 B	130 B	118 B	715 B	1,840	464	451	511	397
8	690 C	380	204 B	126 B	129 B	126 B	680 B	1,350	453	399	420	360
9	640 C	424	199 B	123 B	128 B	126 B	645 B	1,030	414	363	446	316
10	590 C	417	199 B	121 B	127 B	123 B	610 B	988	391	333	583	285
11	580 C	424	212 B	118 B	126 B	118 B	594 B	1,280 J	385	325	557	288
12	570 C	422	209 B	117 B	125 B	116 B	578 B	2,310	721	387	471	268
13	558 C	408	210 B	116 B	124 B	115 B	560 B	2,610	816	586	695	267
14	540 C	444	214 B	115 B	123 B	113 B	555 B	2,150	649	627	689	260
15	530 C	408	230 B	113 B	122 B	110 B	556 B	1,910	534	574 J	692	238
16	517 C	359	360 B	110 B	120 B	108 B	560 B	1,810	589	496	1,040	238
17	510 C	335	440 B	108 B	119 B	107 B	953	1,990	728	479	1,210	234
18	517 C	315	418 B	107 B	118 B	106 B	1,350	2,230	554	444	971	220
19	590 C	299	398 B	106 B	117 B	105 J	1,940	2,590	454	404	721	212
20	624 C	260	370 B	105 B	116 B	104 B	2,680	2,490	442	391	584	208
21	700 C	255	343 B	105 B	115 B	103 B	2,620	2,300	483	468	499	355
22	760 C	252	320 B	104 J	114 B	140 B	2,460	1,850	460	520	442	564
23	770 C	226	299 B	103 B	113 B	203 B	2,330	2,000	393	439	426	460
24	700 C	210	277 B	101 B	111 B	269 B	1,880	1,910	352	703	379	427
25	630 C	195	260 B	100 B	109 B	276 B	1,370	1,540	470	1,000	357	426
26	640 C	188 B	243 B	117 B	108 B	279 B	1,020	1,220	545	839	359	412
27	685 C	184 B	227 B	137 B	107 B	280 B	774	999	571	901	365	362
28	632 C	187 B	214 B	199 B	106 B	283 B	679	899	509	1,160	338	334
29	590 C	189 B	200 B	262 B	105 B	288 B	639	822	537	940	333	317
30	524 C	214	188 B	243 B	—	297 B	684	735	649	744	356	306
31	549 C	—	177 B	204 B	—	310 B	—	712	—	606	370	—
MOYENNE	618 E	339 E	276	135	125	160	1,080	1,600	540	604	540	320
MAXIMUM	770 C	510 C	440	262	182	310	2,680	2,610	816	1,160	1,210	564
MINIMUM	510 C	184	177	100	105	103	520	712	352	325	333	208

SOMMAIRE

POUR L'ANNÉE 1975-1976		POUR LES 6 ANNÉES DOCUMENTÉES
MODULE OBSERVÉ	528 pi³/s (15.0 m³/s)	476 pi³/s (13.5 m³/s)
MAXIMUM OBSERVÉ	2,680 pi³/s (75.9 m³/s) LE 20/04	8,000 pi³/s (227 m³/s) LE 31/05/72
MINIMUM OBSERVÉ	100 pi³/s (2.83 m³/s) LE 26/01	39 pi³/s (1.10 m³/s) LE 02/04/70

NOTES

LA RELATION NIVEAU-DÉBIT EST EXTRAPOLÉE AU-DELÀ DE 4,100 pi³/s (116 m³/s) ET EN DEÇÀ DE 160 pi³/s (4.25 m³/s)

PRÉCISION DES DÉBITS - ACCEPTABLE

PETITE PERIBONCA A 0.1 MI. EN AMONT DU PONT-ROUTE 169

STATION NUMÉRO : 061801

ÉQUIPEMENT-LIMNIGRAPHE

BASSIN VERSANT 422 mi² (1,090 km²)

EN OPÉRATION DEPUIS 1974

DÉBITS JOURNALIERS EN PIEDS CUBES PAR SECONDE — 1975-1976

	OCTOBRE	NOVEMBRE	DÉCEMBRE	JANVIER	FÉVRIER	MARS	AVRIL	MAI	JUIN	JUILLET	AOÛT	SEPTEMBRE
1	480 Z	456 Z	385 B	188 B	176 B	128 B	1,630	3,520	1,170	490	378	420
2	484 Z	464 Z	378 B	187 B	178 B	127 B	2,320	4,160	1,080	525	351	416
3	459 Z	477 Z	369 B	185 B	173 B	126 B	2,530	4,730 J	999	552	333	391
4	465 Z	484 Z	359 B	182 B	172 B	125 B	2,420	4,730	920	569	330	390
5	461 Z	509 Z	349 B	178 J	168 B	124 B	2,260	4,640	840	587	327	444
6	453 Z	515 Z	340 B	174 B	167 B	123 B	2,210	4,610 J	766	553	345	520
7	451 Z	501 Z	330 B	170 B	135 B	122 B	2,130	4,080	698	484	345	526
8	436 Z	520 Z	322 B	168 B	164 B	121 B	1,960	3,490	638	439	348	535
9	426 Z	610 Z	314 B	165 B	162 B	119 B	1,790	3,080 J	588	417	356	530
10	415 Z	650 Z	305 B	163 B	161 B	118 B	1,710	2,680	546	390	358	494
11	406 Z	848	298 B	160 B	158 B	117 B	1,600	2,480	519	370	342	452
12	403 Z	913	290 B	158 B	157 B	117 B	1,420	3,490	523	371	339	464
13	398 Z	974	283 B	156 B	155 B	116 B	1,340	4,930	518	392	359	482
14	393 Z	1,050	278 B	155 B	153 B	116 B	1,260	5,100 J	513	392	365	483
15	382 Z	1,030	270 B	163 B	152 B	115 B	1,180	4,990	507	386	387	464
16	375 Z	922	263 B	150 B	150 B	114 B	1,160	4,360	503	372	786	465
17	374 Z	869	257 B	148 B	149 B	113 B	1,230	3,820	513	364	876	484 J
18	369 Z	836	251 B	146 B	147 B	112 B	1,330	3,760	531	350	840	535
19	358 Z	777	247 B	144 B	146 B	111 B	1,550	4,010	575	339 J	763	538
20	376 Z	700	240 B	143 B	144 B	110 B	2,020	4,350	589	330	676	554
21	533 Z	637	234 B	141 B	141 B	120 B	2,390	4,320	580	329	585	516
22	612 Z	608	228 B	139 B	140 B	133 B	3,110	4,040	537	329	511	466
23	587 Z	543	225 B	138 B	139 B	160 B	4,180	3,730	504	327	453	435
24	565 Z	493	223 B	137 B	138 B	225 B	4,300	3,320	469	327	412	432
25	551 Z	458	216 B	136 B	137 B	278 B	3,970	2,830	434	328	377	441
26	568 Z	440 B	210 B	136 B	135 B	315 B	3,680	2,460	402	328	353	448
27	552 Z	432 B	208 B	140 B	134 B	350 B	3,390	2,140	376	365	331	450
28	531 Z	420 B	204 B	148 B	133 B	380 B	3,400	1,870	383	387	314	443
29	512 Z	409 B	200 B	151 B	130 B	450 B	3,480	1,620	388	377	331	430
30	487 Z	397 B	197 B	160 B	—	495 J	3,560	1,420	396	381	381	423
31	463 Z	—	194 B	170 B	—	820 B	—	1,270	—	364	401	—
MOYENNE	462	631	273	157	151	197	2,350	3,550	599	403	440	469
MAXIMUM	612	1,050	385	188	176	820	4,300	5,100	1,170	587	876	554
MINIMUM	358	397	194	136	130	110	1,160	1,270	363	327	314	390

SOMMAIRE

POUR L'ANNÉE 1975-1976		POUR 1 ANNÉE DOCUMENTÉE
MODULE OBSERVÉ	808 pi³/s (22.9 m³/s)	808 pi³/s (22.9 m³/s)
MAXIMUM OBSERVÉ	5,100 pi³/s (144 m³/s) LE 14/05	5,100 pi³/s (144 m³/s) LE 14/05/76
MAX. INST. OBSERVÉ	5,140 pi³/s (146 m³/s) LE 14/05 A 16H.00	5,140 pi³/s (146 m³/s) LE 14/05/76 A 16H.00
MINIMUM OBSERVÉ	110 pi³/s (3.11 m³/s) LE 20/03	81 pi³/s (2.29 m³/s) LE 15/03/75

NOTES

LA RELATION NIVEAU-DÉBIT EST EXTRAPOLÉE AU-DELÀ DE 1,500 pi³/s (42.5 m³/s) ET EN DEÇÀ DE 860 pi³/s (24.4 m³/s)

PRÉCISION DES DÉBITS - ACCEPTABLE

CHAMOUCHOUANE A LA TETE DE LA CHUTE AUX SAUMONS

STATION NUMÉRO : 061901

ÉQUIPEMENT-LIMNIGRAPHE

BASSIN VERSANT 5,920 mi² (15,300 km²)

EN OPÉRATION DEPUIS 1953

DÉBITS JOURNALIERS EN PIEDS CUBES PAR SECONDE — 1975-1976

	OCTOBRE	NOVEMBRE	DÉCEMBRE	JANVIER	FÉVRIER	MARS	AVRIL	MAI	JUIN	JUILLET	AOÛT	SEPTEMBRE
1	10,900	11,500	7,200 B	3,580 B	2,610 B	2,490 B	8,400 B	40,300	26,500	10,700	8,520	8,970
2	10,600	11,400	7,300 B	3,430 B	2,590 B	2,480 B	11,400	41,700	24,600	10,900	9,400	9,130
3	10,300	11,100	6,950 B	3,450 B	2,590 B	2,490 B	13,800	45,700	22,700	10,900	9,150	9,200 C
4	10,400	10,800	6,650 B	3,400 B	2,580 B	2,490 B	15,400	47,400	21,000	10,700	8,770	9,040 C
5	10,400	10,700	6,400 B	3,340 B	2,570 B	2,480 B	16,100	45,600	19,400	10,100	8,610	9,300 C
6	10,300	10,600	6,050 B	3,280 B	2,570 B	2,480 B	16,200	43,100	18,000	9,330	8,970	11,000 C
7	10,200	10,500	5,900 B	3,260 B	2,570 B	2,480 B	15,900	40,400	16,700	8,620	9,810	12,300 C
8	10,100	10,600	5,600 B	3,220 B	2,560 B	2,480 B	15,400	37,800	15,500	8,070	10,200	13,000 C
9	9,920	10,800	5,440 B	3,150 B	2,550 B	2,480 B	14,700 I	35,300	14,400	7,580	10,100	12,800 C
10	9,680	10,700	5,300 B	3,090 B	2,550 B	2,480 B	13,700 I	33,600	13,500	7,120	9,660	12,000 C
11	9,500	11,400	5,080 B	3,040 B	2,540 B	2,470 B	13,000 I	33,500	12,800	6,720	9,120	11,500 C
12	9,300	12,600	5,000 B	3,000 B	2,540 B	2,470 B	12,800	37,400	12,400	6,720	8,590	11,100 C
13	9,160	13,600	4,940 B	2,970 B	2,540 B	2,460 B	12,600	41,000 J	12,000	7,910	8,460	11,900 C
14	9,010	13,900	4,850 B	2,950 J	2,520 B	2,450 B	12,100	40,500	11,800	9,420	8,820	12,000 C
15	8,790	13,600	4,720 B	2,900 B	2,510 B	2,450 B	11,600	38,800	11,600	9,340	8,980	12,100 C
16	8,660	13,000	4,650 B	2,880 B	2,500 B	2,450 B	11,400	37,600	11,700	8,670	9,820	12,800 C
17	8,470	12,400	4,580 B	2,860 B	2,500 B	2,450 B	11,400	37,600	12,200	8,250 J	12,200	14,100 C
18	8,300	11,700	4,500 B	2,840 B	2,500 B	2,450 B	12,200	40,000	13,600	8,140	13,500	14,800 C
19	8,110	11,700	4,400 B	2,820 B	2,500 B	2,450 B	13,400	44,800	14,300	8,290	14,400	14,300
20	8,040	11,400	4,350 B	2,800 B	2,500 B	2,450 J	16,100	49,800	14,300	8,260	14,600	13,400
21	8,910	10,700	4,270 B	2,780 B	2,500 B	2,500 B	21,000	52,700	14,900	8,100	13,900	12,600
22	10,800	9,780	4,180 B	2,750 B	2,500 B	2,600 B	24,400	52,700	15,300	8,060	12,900	11,700
23	11,600	8,770	4,100 B	2,730 B	2,500 B	2,800 B	28,300	51,200	15,000	8,120	11,900	11,000
24	11,700	7,000	4,050 B	2,710 B	2,500 B	2,920 B	32,200	50,800	14,100	8,250	11,000	10,400
25	11,600	6,780 B	3,980 B	2,690 B	2,500 B	3,150 B	33,100	48,800	13,000	8,130	10,400	10,100
26	11,700	6,660 B	3,920 B	2,680 B	2,490 B	3,400 B	32,700	45,000	12,000	8,010	9,890	9,900
27	11,700	6,580 B	3,860 B	2,670 B	2,490 B	3,850 B	31,900	40,900	11,200	8,160	9,280	9,920
28	11,800	6,570 B	3,830 B	2,660 B	2,490 B	4,300 B	33,500	37,300	10,600	8,260	8,780	9,970
29	11,800	6,580 B	3,780 B	2,650 B	2,490 B	5,200 B	35,500	34,100	10,300	8,230	8,590	9,890
30	11,700	6,800 B	3,700 B	2,640 B	—	6,000 B	37,200	31,300	10,300	7,960	8,560	9,820
31	11,600	—	3,650 B	2,630 B	—	6,980 B	—	28,700	—	7,840	8,700	—
MOYENNE	10,200	10,300	4,940	2,960	2,530	3,000	19,200	41,500	14,900	8,540	10,200	11,300 E
MAXIMUM	11,800	13,900	7,300	3,580	2,610	6,980	37,200	52,700	26,500	10,900	14,600	14,800 C
MINIMUM	8,040	6,570	3,650	2,630	2,490	2,450	8,400	28,700	10,300	6,720	8,460	8,970

SOMMAIRE

POUR L'ANNÉE 1975-1976		POUR LES 14 ANNÉES DOCUMENTÉES
MODULE OBSERVÉ	11,700 pi³/s (331 m³/s)	10,800 pi³/s (306 m³/s)
MAXIMUM OBSERVÉ	52,700 pi³/s (1,490 m³/s) LE 21/05	99,400 pi³/s (2,810 m³/s) LE 12/05/60
MAX. INST. OBSERVÉ	53,400 pi³/s (1,510 m³/s) LE 21/05 A 22H 15	102,000 pi³/s (2,890 m³/s) LE 12/05/60 A 16H.00
MINIMUM OBSERVÉ	2,450 pi³/s (69.4 m³/s) LE 14/03	1,670 pi³/s (47.3 m³/s) LE 28/03/63

NOTES

LA RELATION NIVEAU-DÉBIT EST EXTRAPOLÉE AU-DELÀ DE 82,000 pi³/s (2,320 m³/s) ET EN DEÇÀ DE 4,000 pi³/s (113 m³/s)

PRÉCISION DES DÉBITS - ACCEPTABLE

CHAMOUCHOUANE A 5.3 MI. EN AVAL DE LA DU CHEF

STATION NUMÉRO : 061905

ÉQUIPEMENT-LIMNIGRAPHE | BASSIN VERSANT 4,300 mi² (11,100 km²) | EN OPÉRATION DEPUIS 1962

DÉBITS JOURNALIERS EN PIEDS CUBES PAR SECONDE — 1975-1976

	OCTOBRE	NOVEMBRE	DÉCEMBRE	JANVIER	FÉVRIER	MARS	AVRIL	MAI	JUIN	JUILLET	AOÛT	SEPTEMBRE
1	8,790	9,250	5,900 B	3,070 B	2,280 B	1,890 B	5,300 B	35,500 C	19,600	8,670	6,620	8,100
2	8,650	8,960	5,840 B	3,020 B	2,280 B	1,890 B	6,200 B	38,500 C	18,200	8,550	6,760	8,090
3	8,610	8,750	5,700 B	2,980 B	2,250 B	1,890 B	7,800 B	40,500 C	16,600	8,340	6,930	7,870
4	8,650	9,000	5,580 B	2,930 B	2,230 B	1,880 B	9,990 B	38,000 C	15,200	7,970	6,960	7,880
5	8,560	9,280	5,460 B	2,880 B	2,210 B	1,870 B	10,600 B	35,000 C	14,200	7,410	7,180	8,690
6	8,560	9,240	5,340 B	2,830 B	2,200 B	1,860 B	11,000 B	32,000 C	13,100	6,760	7,620	10,200
7	8,350	9,240	5,200 B	2,800 B	2,190 B	1,850 B	11,100 B	28,500 J	12,000	6,360	8,070	11,100
8	8,300	9,240	5,000 B	2,780 B	2,180 B	1,840 B	10,900 B	26,000 I	11,300	6,200	8,260	11,200
9	8,160	9,300	4,900 B	2,730 B	2,180 B	1,830 B	10,700 B	24,300 I	10,600	5,950 I	8,120	10,900
10	7,980	9,630	4,780 B	2,690 B	2,160 B	1,820 B	10,300 B	23,500	9,940	5,700 I	7,760	10,500
11	7,820	10,700	4,600 B	2,670 B	2,130 B	1,820 B	9,700 B	24,300	9,510	5,470	7,310	10,300
12	7,680	11,300	4,550 B	2,650 B	2,110 B	1,800 B	9,400 B	26,600	9,150	5,460	6,890	10,500
13	7,530	11,700	4,500 B	2,620 J	2,100 B	1,800 B	8,950 B	28,500	9,000	5,720	6,840	10,800
14	7,360	11,800	4,400 B	2,580 B	2,090 B	1,790 B	8,600 B	28,500	8,880	6,000	7,020	11,000
15	7,120	11,600	4,300 B	2,560 B	2,080 B	1,780 B	8,200 B	28,200	9,120	6,080	7,150	11,400
16	6,940	10,600	4,170 B	2,530 B	2,080 B	1,780 B	7,900 B	28,100	9,970	5,960	7,870	12,600
17	6,740	10,000	4,110 B	2,510 B	2,050 B	1,780 B	7,780 B	29,900	11,400	6,120	9,440	13,400
18	6,490	10,000	4,050 B	2,490 B	2,040 B	1,770 B	8,050 B	34,900	11,900	6,600	11,200	13,200
19	6,270	9,900	3,950 B	2,470 B	2,020 B	1,780 B	8,500 B	40,300	11,700	6,850	12,000	12,300
20	6,210	9,370	3,870 B	2,450 B	2,000 B	1,790 B	9,000 B	41,000	12,300	6,730	11,700	11,400
21	6,960	8,830	3,800 B	2,440 B	1,990 B	1,810 B	10,100 B	44,200	12,800	6,870	11,000	10,700
22	7,820	8,200	3,750 B	2,420 B	1,990 B	1,890 B	12,000 B	43,700	12,500	6,950	10,300	10,200
23	8,250	6,800	3,660 B	2,400 B	1,990 B	1,900 B	14,200 B	41,900	11,800	7,120	9,700	9,560
24	8,520	6,600 B	3,580 B	2,380 B	1,980 B	2,380 B	22,000 B	39,500	11,000	7,120	9,080	9,250
25	8,780	6,380 B	3,500 B	2,370 B	1,960 B	2,500 B	25,000 C	36,600	10,100	6,980	8,600	9,040
26	9,080	6,200 B	3,450 B	2,350 B	1,960 B	2,660 B	25,500 C	34,100	9,260	7,010	8,140	9,050
27	9,180	6,020 B	3,380 B	2,340 B	1,940 B	2,850 B	25,500 C	31,000	8,710	6,960	7,780	9,070
28	9,250	5,900 B	3,340 B	2,330 B	1,920 B	3,230 B	26,200 C	28,600	8,340	6,810	7,450	9,070
29	9,280	5,800 B	3,280 B	2,300 B	1,910 B	3,950 J	28,000 C	25,800	8,430	6,670	7,420	9,030
30	9,300	5,750 B	3,200 B	2,290 B	—	4,300 B	31,500 C	23,500	8,650	6,620	7,650	8,870
31	9,300	—	3,150 B	2,280 B	—	4,800 B	—	21,500	—	6,540	7,900	—
MOYENNE	8,080	8,850	4,330	2,590	2,090	2,220	13,300 E	32,300 E	11,500	6,730	8,280	10,200
MAXIMUM	9,300	11,800	5,900	3,070	2,280	4,800	31,500 C	44,200	19,600	8,670	12,000	13,400
MINIMUM	6,210	5,750	3,150	2,280	1,910	1,770	5,300	21,500	8,340	5,460	6,620	7,870

SOMMAIRE

	POUR L'ANNÉE 1975-1976	POUR LES 14 ANNÉES DOCUMENTÉES
MODULE OBSERVÉ	9,230 pi³/s (261 m³/s)	8,370 pi³/s (237 m³/s)
MAXIMUM OBSERVÉ	44,200 pi³/s (1,250 m³/s) LE 21/05	63,000 pi³/s (1,780 m³/s) LE 03/06/74
MAX. INST. OBSERVÉ	44,900 pi³/s (1,270 m³/s) LE 21/05 A 13H 15	63,400 pi³/s (1,800 m³/s) LE 03/06/74 A 12H 00
MINIMUM OBSERVÉ	1,770 pi³/s (50.1 m³/s) LE 18/03	1,320 pi³/s (37.4 m³/s) LE 05/03/68

NOTES

LA RELATION NIVEAU-DÉBIT EST EXTRAPOLÉE AU-DELÀ DE 26,000 pi³/s (736 m³/s) ET EN DEÇÀ DE 4,600 pi³/s (130 m³/s)

PRÉCISION DES DÉBITS - BONNE

CHAMOUCHOUANE A 0.1 MI. EN AMONT DU PONT-ROUTE AU MILLE 81

STATION NUMÉRO : 061906

ÉQUIPEMENT-LIMNIGRAPHE

BASSIN VERSANT 1,670 mi² (4,330 km²)

EN OPÉRATION DEPUIS 1962

DÉBITS JOURNALIERS EN PIEDS CUBES PAR SECONDE — 1975-1976

	OCTOBRE	NOVEMBRE	DÉCEMBRE	JANVIER	FÉVRIER	MARS	AVRIL	MAI	JUIN	JUILLET	AOÛT	SEPTEMBRE
1	3,450	3,330	2,250 B	1,220 B	872 B	799 B	2,670	8,490	6,300 C	3,330 C	2,280	2,830
2	3,320	3,260	2,270 B	1,190 B	866 B	798 B	3,090	8,680	5,950 C	3,220 C	2,690	2,760
3	3,370	3,230	2,260 B	1,180 B	864 B	798 B	3,500	8,990	5,600 C	3,070 C	2,950	2,690
4	3,260	3,230 J	2,230 B	1,160 B	860 B	797 B	3,700	9,250	5,200 C	2,940 C	2,980	2,710
5	3,320	3,170	2,180 B	1,150 B	858 B	798 B	3,850	9,340	4,900 C	2,800 C	2,970	2,770
6	3,170	3,260	2,080 B	1,130 B	850 B	795 B	4,100	9,480	4,740 C	2,720	3,090	2,920
7	3,120	3,210	2,000 B	1,100 B	847 B	795 B	4,160	9,480 J	4,450 C	2,590	3,260	3,000
8	3,030	3,180	1,950 B	1,080 B	842 B	795 B	4,180	9,140	4,200 C	2,370	3,270	3,020
9	3,050	3,100	1,890 B	1,070 B	840 B	795 B	4,160	9,270	4,000 C	2,230	3,140	3,020
10	2,960	3,090	1,870 B	1,050 B	886 B	794 B	4,100	9,120	3,750 C	2,170	2,980	3,100
11	2,870	3,240	1,830 B	1,040 B	836 B	794 B	4,000	8,920	3,630 C	2,050	2,810	3,170
12	2,800	3,260	1,790 B	1,030 J	832 B	794 B	3,840	8,880	3,550 C	2,010	2,650	3,260
13	2,760	3,340	1,780 B	1,010 B	830 B	794 B	3,730	8,800	3,550 C	2,060	2,660	3,410
14	2,610	3,320	1,730 B	990 B	825 B	794 B	3,600	8,710	3,570 C	2,140	2,850	3,440
15	2,590	3,460	1,690 B	980 B	820 B	794 B	3,500	8,600	3,730 C	2,150	3,020	3,600
16	2,570	3,460	1,670 B	975 B	820 B	794 B	3,480	8,490	4,200 C	2,170 J	3,350	3,840
17	2,480	3,390	1,640 B	960 B	818 B	790 B	3,480	8,430	4,550 C	2,240	3,690	3,970
18	2,420	3,300	1,600 B	955 B	817 B	790 B	3,610	8,360	4,600 C	2,280	3,930	4,000
19	2,350	3,200	1,580 B	950 B	810 B	788 B	3,890	8,200 C	4,980 C	2,230	4,000	3,940
20	2,370	3,140	1,530 B	940 B	808 B	785 B	4,410	8,400 C	5,200 C	2,240	3,850	3,800
21	2,680	3,020	1,490 B	940 B	807 B	800 B	5,060	8,500 C	5,200 C	2,160	3,690	3,700
22	2,960	2,970	1,480 B	930 B	805 B	860 J	5,800	8,600 C	4,700 C	2,220	3,440	3,580
23	3,230	2,810	1,450 B	920 B	803 B	900 B	6,600	8,650 C	4,200 C	2,210	3,200	3,430
24	3,350	2,700	1,420 B	915 B	802 B	940 B	7,300	8,600 C	3,800 C	2,010	3,120	3,320
25	3,420	2,640	1,380 B	907 B	800 B	970 B	7,750	8,400 C	3,600 C	2,020	2,940	3,240
26	3,360	2,530	1,370 B	900 B	800 B	1,030 B	7,970	8,200 C	3,380 C	2,050	2,820	3,190
27	3,360	2,400	1,350 B	894 B	800 B	1,130 B	8,060	7,900 C	3,320 C	2,020	2,690	3,140
28	3,320	2,360	1,320 B	890 B	800 B	1,280 B	8,130	7,580 C	3,350 C	2,000	2,570	3,100
29	3,270	2,310	1,290 B	885 B	800 B	1,500 B	8,200	7,200 C	3,390 C	2,040	2,600	3,000
30	3,260	2,250	1,270 B	880 B	—	1,900 B	8,330	6,900 C	3,400 C	2,020	2,670	2,870
31	3,320	—	1,240 B	876 B	—	2,200 B	—	6,600 C	—	2,050	2,910	—
MOYENNE	3,010	3,040	1,710	1,000	828	948	4,940	8,520 E	4,300 E	2,320 E	3,070	3,260
MAXIMUM	3,450	3,460	2,270	1,220	886	2,200	8,330	9,480	6,300 C	3,330 C	4,000	4,000
MINIMUM	2,350	2,250	1,240	876	800	785	2,670	6,600 C	3,320 C	2,000	2,280	2,690

SOMMAIRE

	POUR L'ANNÉE 1975-1976	POUR LES 14 ANNÉES DOCUMENTÉES
MODULE OBSERVÉ	3,080 pi³/s (87.2 m³/s)	3,110 pi³/s (88.1 m³/s)
MAXIMUM OBSERVÉ	9,480 pi³/s (268 m³/s) LE 06/05	18,800 pi³/s (532 m³/s) LE 27/05/74
MAX. INST. OBSERVÉ	9,500 pi³/s (269 m³/s) LE 06/05 A 11H.00	18,900 pi³/s (535 m³/s) LE 27/05/74 A 06H.00
MINIMUM OBSERVÉ	785 pi³/s (22.2 m³/s) LE 20/03	595 pi³/s (16.8 m³/s) LE 20/03/63

NOTES

LA RELATION NIVEAU-DÉBIT EST EXTRAPOLÉE AU-DELÀ DE 18,000 pi³/s (510 m³/s) ET EN DEÇÀ DE 1,800 pi³/s (51.0 m³/s)

PRÉCISION DES DÉBITS - BONNE

MISTASSIBI A 1.0 MI. DE LA MISTASSINI

STATION NUMÉRO : 062101

ÉQUIPEMENT-LIMNIGRAPHE | BASSIN VERSANT 3,600 mi² (9,320 km²) | EN OPÉRATION DEPUIS 1953

DÉBITS JOURNALIERS EN PIEDS CUBES PAR SECONDE — 1975-1976

	OCTOBRE	NOVEMBRE	DÉCEMBRE	JANVIER	FÉVRIER	MARS	AVRIL	MAI	JUIN	JUILLET	AOÛT	SEPTEMBRE
1	6,920	6,540	3,180 B	1,750 B	1,470 B	1,430 B	2,490 B	21,700	20,100	7,520 R	5,330	6,890 R
2	6,800	6,220	3,080 B	1,730 B	1,470 B	1,430 B	3,100 B	23,800	18,100	7,300 R	6,310	6,800 R
3	6,780	6,130	3,000 B	1,700 B	1,460 B	1,430 B	3,680 B	27,100	16,100	7,800 R	6,410	6,720 R
4	6,970	5,900	2,920 B	1,680 B	1,460 B	1,430 B	5,000 B	31,800	14,400	6,800 R	5,680	6,490 R
5	6,860	5,580	2,870 B	1,660 B	1,460 B	1,430 B	6,390 B	35,600	12,900	6,440 R	5,230	6,960 R
6	6,800	5,570	2,800 B	1,650 B	1,460 B	1,430 B	6,700 B	34,800 J	11,900	5,960 R	5,340	9,850 R
7	6,590	5,800	2,760 B	1,640 B	1,450 B	1,430 B	6,630 B	32,300	10,900	5,450 R	6,730	9,950 R
8	6,550	5,840	2,690 B	1,630 B	1,450 B	1,430 B	6,400 B	28,800	10,100	5,050 R	7,380	9,510 R
9	6,540	6,100	2,630 B	1,620 B	1,450 B	1,430 B	6,150 B	25,600	9,430	4,780 R	6,780	9,400 R
10	6,310	7,300 J	2,570 B	1,600 B	1,450 B	1,420 B	5,900 B	22,900	8,750	4,540 R	6,250	9,080 R
11	6,080	8,950	2,520 B	1,590 B	1,450 B	1,400 B	5,700 B	21,400	8,310	4,260	5,810	9,190 R
12	5,770	10,000	2,480 B	1,580 B	1,450 B	1,400 B	5,550 B	24,200	7,990	4,100	5,460	8,390 R
13	5,620	11,100	2,420 B	1,570 B	1,450 B	1,400 B	5,560 B	34,800	8,170	4,100	5,090 R	8,190 R
14	5,380	11,000	2,370 B	1,560 J	1,450 B	1,400 B	5,430 B	44,100	8,430	4,170	5,790 R	8,100 R
15	5,080	10,400	2,330 B	1,550 B	1,450 B	1,400 B	5,300 B	45,800	8,900	4,040	6,340 R	8,000 R
16	4,930	9,750	2,280 B	1,550 B	1,450 B	1,400 B	5,170 B	44,700	13,300	3,830	6,800 R	7,640 R
17	4,810	9,000	2,200 B	1,540 B	1,450 B	1,400 B	4,940 B	44,800	15,900	3,730	7,460 R	8,580 R
18	4,720	8,140	2,170 B	1,540 B	1,440 B	1,400 B	4,910 B	47,500	16,400	3,790	7,810 R	9,190 R
19	4,560	7,690	2,130 B	1,530 B	1,450 B	1,400 B	4,980 B	52,200	14,700	4,290	7,850 R	8,570
20	4,470	7,570	2,080 B	1,530 B	1,440 B	1,480 B	4,400 B	54,000	12,900	4,510	6,960 R	7,980
21	4,630	7,030	2,030 B	1,520 B	1,440 B	1,530 B	6,680 B	55,000	13,100	4,660	6,840 R	7,390
22	4,930	6,000	2,000 B	1,520 B	1,440 B	1,580 B	8,260	53,100	15,900	5,100	6,840 R	6,830
23	5,570	4,080	1,980 B	1,510 B	1,440 B	1,650 B	10,400	49,900	16,900	5,820	6,410 R	6,340
24	5,890	3,790	1,950 B	1,510 B	1,440 B	1,690 B	12,500	45,300	15,700	5,870	6,130 R	6,010
25	5,920	3,470	1,930 B	1,500 B	1,440 B	1,730 B	14,900	41,200	13,900	5,760	5,780 R	5,910
26	6,210	3,270	1,890 B	1,500 B	1,440 B	1,780 B	15,500	37,100	12,100	5,760	5,520 R	6,170
27	6,280	3,200 B	1,870 B	1,490 B	1,440 B	1,830 B	15,000	33,200	11,200	5,500	5,100 R	6,260
28	6,530	3,200 B	1,850 B	1,490 B	1,440 B	1,930 B	15,500	29,900	11,200	5,240	4,700 R	6,180
29	6,510	3,200 B	1,830 B	1,480 B	1,430 B	2,050 B	17,100	26,900	8,800 R	5,160	4,650 R	6,040
30	6,530	3,200 B	1,800 B	1,470 B	—	2,170 J	20,600	24,300	8,250 R	5,180	5,040 R	5,970
31	6,630	—	1,770 B	1,470 B	—	2,280 B	—	22,100	—	5,160	5,990 R	—
MOYENNE	5,940	6,500	2,340	1,570	1,450	1,570	8,030	36,000	12,500	5,220	6,120	7,620
MAXIMUM	6,970	11,100	3,180	1,750	1,470	2,280	20,600	55,000	20,100	7,800	7,850	9,950
MINIMUM	4,470	3,200	1,770	1,470	1,430	1,400	2,490	21,400	7,990	3,730	4,650	5,910

SOMMAIRE

	POUR L'ANNÉE 1975-1976	POUR LES 14 ANNÉES DOCUMENTÉES
MODULE OBSERVÉ	7,930 pi³/s (225 m³/s)	7,020 pi³/s (199 m³/s)
MAXIMUM OBSERVÉ	55,000 pi³/s (1,560 m³/s) LE 21/05	55,000 pi³/s (1,560 m³/s) LE 21/05/76
MAX. INST. OBSERVÉ	55,700 pi³/s (1,580 m³/s) LE 21/05 A 12H.00	55,700 pi³/s (1,580 m³/s) LE 21/05/76 A 12H.00
MINIMUM OBSERVÉ	1,400 pi³/s (39.6 m³/s) LE 11/03	1,010 pi³/s (28.6 m³/s) LE 08/04/65

NOTES

LA RELATION NIVEAU-DÉBIT EST EXTRAPOLÉE AU-DELÀ DE 34,000 pi³/s (963 m³/s) ET EN DEÇÀ DE 2,800 pi³/s (79.3 m³/s)

PRÉCISION DES DÉBITS - BONNE

MISTASSINI A 2.1 MI. EN AMONT DE LA MISTASSIBI

STATION NUMÉRO : 062102

ÉQUIPEMENT-LIMNIGRAPHE

BASSIN VERSANT 3,810 mi² (9,870 km²)

EN OPÉRATION DEPUIS 1953

DÉBITS JOURNALIERS EN PIEDS CUBES PAR SECONDE — 1975-1976

	OCTOBRE	NOVEMBRE	DÉCEMBRE	JANVIER	FÉVRIER	MARS	AVRIL	MAI	JUIN	JUILLET	AOÛT	SEPTEMBRE
1	7,010	6,740	3,440 B	2,730 B	2,230 B	1,670 B	3,500 B	25,300 C	15,800	8,910	5,050	6,270
2	6,870	6,830	3,400 B	2,710 B	2,190 B	1,660 B	4,200 B	26,800 C	14,800	7,250	5,340	6,130
3	6,510	6,600	3,380 B	2,680 B	2,170 B	1,650 B	4,980 B	28,100 C	13,100	7,790	5,480	6,250
4	5,940	6,100	3,350 B	2,670 B	2,160 B	1,630 B	6,000 B	29,900 C	12,300	5,700	5,240	6,250
5	4,970	5,950	3,300 B	2,670 B	2,140 B	1,620 B	6,800 B	31,200 C	10,500	5,400	5,350	5,400
6	5,470	5,990	3,280 B	2,660 J	2,100 B	1,600 B	7,800 B	32,100 C	7,980	5,140	7,080	7,790
7	6,380	6,080	3,260 B	2,650 B	2,090 B	1,590 B	7,350 B	30,000 C	7,970	4,900	5,910	9,090
8	6,530	7,130	3,230 B	2,640 B	2,070 B	1,580 B	7,000 B	26,000 C	9,090	4,950	5,780	9,540
9	6,520	7,370	3,200 B	2,640 B	2,040 B	1,570 B	6,700 B	23,200	7,450	5,950	5,800	10,400
10	6,270	8,000	3,170 B	2,630 B	2,020 B	1,550 B	6,500 B	22,000	7,360	4,450	5,770	7,910
11	5,640	8,100	3,130 B	2,630 B	1,980 B	1,540 B	6,350 B	22,000	7,890	3,530	5,440	8,780
12	4,540	10,300	3,100 B	2,630 B	1,970 B	1,540 B	6,110 B	27,200	6,170	3,530	5,120	6,340
13	4,520	11,700	3,070 B	2,610 B	1,960 B	1,520 B	6,000 B	37,200	5,930	4,790	5,190	6,650
14	5,080	13,000	3,060 B	2,600 B	1,940 B	1,500 B	5,920 B	38,900	6,580	4,870	6,340	7,250
15	5,720	11,400	3,030 B	2,580 B	1,910 B	1,490 B	5,850 B	36,500	7,270	4,600	4,320	7,810
16	5,640	9,600	3,020 B	2,570 B	1,880 B	1,480 B	5,780 B	35,000	8,820	4,330	4,850	9,890
17	5,490	8,720	3,000 B	2,550 B	1,860 B	1,480 B	5,780 B	36,800	12,600	4,470	6,200	10,200 J
18	4,530	8,370	2,980 B	2,530 B	1,840 B	1,480 B	5,800 B	44,100	12,900	5,240	7,900	9,260
19	3,780	8,140	2,970 B	2,480 B	1,830 B	1,480 B	5,900 B	52,000	12,800	6,670	8,270	8,030
20	3,900	7,560	2,950 B	2,470 B	1,810 B	1,500 B	6,300 B	52,600	11,100	8,120	8,690	7,650
21	4,860	6,720	2,930 B	2,440 B	1,800 B	1,580 B	8,640	52,800	13,900	6,470	8,620	8,460
22	5,910	5,820	2,900 B	2,400 B	1,770 B	1,650 B	11,000	50,900	19,000	6,200	6,730	7,520
23	6,790	4,510	2,880 B	2,380 B	1,750 B	1,750 J	14,200	47,500	16,600	6,860	5,900	6,810
24	6,730	4,180	2,870 B	2,350 B	1,740 B	1,790 B	20,400	42,400	13,900	7,810	5,610	6,790
25	6,720	3,480	2,850 B	2,340 B	1,730 B	1,800 B	23,800	38,400	11,500	5,540	5,520	6,080
26	7,090	3,320	2,840 B	2,330 B	1,720 B	1,800 B	22,400	33,400	11,100	5,590	5,620	5,070
27	7,460	3,240	2,810 B	2,320 B	1,710 B	1,820 B	21,000	29,300	8,540	5,730	6,650	5,730
28	7,470	3,400 B	2,790 B	2,310 B	1,700 B	1,950 B	21,900 C	25,500	7,490	5,590	4,670	7,150
29	7,270	3,510 B	2,770 B	2,300 B	1,680 B	2,180 B	22,700 C	22,100	7,300	5,460	4,220	6,960
30	6,760	3,500 B	2,760 B	2,290 B	—	2,660 B	24,000 C	19,300	7,830	5,780	4,980	6,850
31	6,640	—	2,740 B	2,270 B	—	3,100 B	—	17,600	—	6,920	6,090	—
MOYENNE	5,970	6,850	3,050	2,520	1,920	1,720	10,400	33,400 E	10,500	5,760	5,930	7,480
MAXIMUM	7,470	13,000	3,440	2,730	2,230	3,100	24,000 C	52,800	19,000	8,910	8,690	10,400
MINIMUM	3,780	3,240	2,740	2,270	1,680	1,480	3,500	17,600	5,930	3,530	4,220	5,070

SOMMAIRE

	POUR L'ANNÉE 1975-1976	POUR LES 14 ANNÉES DOCUMENTÉES
MODULE OBSERVÉ	7,980 pi³/s (226 m³/s)	6,920 pi³/s (196 m³/s)
MAXIMUM OBSERVÉ	52,800 pi³/s (1,500 m³/s) LE 21/05	70,800 pi³/s (2,000 m³/s) LE 12/05/60
MAX. INST. OBSERVÉ	53,400 pi³/s (1,510 m³/s) LE 21/05 A 04H.00	73,400 pi³/s (2,080 m³/s) LE 12/05/60 A 24H.00
MINIMUM OBSERVÉ	1,480 pi³/s (41.9 m³/s) LE 16/03	625 pi³/s (17.7 m³/s) LE 27/03/63

NOTES

LA RELATION NIVEAU-DÉBIT EST EXTRAPOLÉE AU-DELÀ DE 42,000 pi³/s (1,190 m³/s) ET EN DEÇÀ DE 2,000 pi³/s (56.6 m³/s)

PRÉCISION DES DÉBITS - BONNE

MISTASSINI A 13.0 MI. EN AMONT DE LA SAMAQUA

STATION NUMÉRO : 062111

ÉQUIPEMENT-LIMNIGRAPHE | BASSIN VERSANT 1,730 mi² (4,480 km²) | EN OPÉRATION DEPUIS 1968 ‡

DÉBITS JOURNALIERS EN PIEDS CUBES PAR SECONDE — 1975-1976

	OCTOBRE	NOVEMBRE	DÉCEMBRE	JANVIER	FÉVRIER	MARS	AVRIL	MAI	JUIN	JUILLET	AOÛT	SEPTEMBRE
1	3,320	3,650	—	—	—	—	—	—	—	—	—	—
2	3,310	3,520	—	—	—	—	—	—	—	—	—	—
3	3,310	3,380	—	—	—	—	—	—	—	—	—	—
4	3,310	3,290	—	—	—	—	—	—	—	—	—	—
5	3,270	3,280	—	—	—	—	—	—	—	—	—	—
6	3,220	—	—	—	—	—	—	—	—	—	—	—
7	3,220	—	—	—	—	—	—	—	—	—	—	—
8	3,220	—	—	—	—	—	—	—	—	—	—	—
9	3,220	—	—	—	—	—	—	—	—	—	—	—
10	3,190	—	—	—	—	—	—	—	—	—	—	—
11	3,080	—	—	—	—	—	—	—	—	—	—	—
12	2,960	—	—	—	—	—	—	—	—	—	—	—
13	2,840	—	—	—	—	—	—	—	—	—	—	—
14	2,740	—	—	—	—	—	—	—	—	—	—	—
15	2,680	—	—	—	—	—	—	—	—	—	—	—
16	2,610	—	—	—	—	—	—	—	—	—	—	—
17	2,580	—	—	—	—	—	—	—	—	—	—	—
18	2,500	—	—	—	—	—	—	—	—	—	—	—
19	2,420	—	—	—	—	—	—	—	—	—	—	—
20	2,390	—	—	—	—	—	—	—	—	—	—	—
21	2,710	—	—	—	—	—	—	—	—	—	—	—
22	3,100	—	—	—	—	—	—	—	—	—	—	—
23	3,190	—	—	—	—	—	—	—	—	—	—	—
24	3,250	—	—	—	—	—	—	—	—	—	—	—
25	3,250	—	—	—	—	—	—	—	—	—	—	—
26	3,660	—	—	—	—	—	—	—	—	—	—	—
27	3,660	—	—	—	—	—	—	—	—	—	—	—
28	3,640	—	—	—	—	—	—	—	—	—	—	—
29	3,650	—	—	—	—	—	—	—	—	—	—	—
30	3,720	—	—	—	—	—	—	—	—	—	—	—
31	3,730	—	—	—	—	—	—	—	—	—	—	—
MOYENNE	3,130	—	—	—	—	—	—	—	—	—	—	—
MAXIMUM	3,730	—	—	—	—	—	—	—	—	—	—	—
MINIMUM	2,390	—	—	—	—	—	—	—	—	—	—	—

SOMMAIRE

POUR L'ANNÉE 1975-1976		POUR LES 6 ANNÉES DOCUMENTÉES
MAXIMUM OBSERVÉ	3,730 pi³/s (106 m³/s) LE 31/10	70,800 pi³/s (2,000 m³/s) LE 12/05/60
MAX. INST. OBSERVÉ		73,400 pi³/s (2,080 m³/s) LE 12/05/60 A 24H.00
MINIMUM OBSERVÉ	2,390 pi³/s (67.7 m³/s) LE 20/10	625 pi³/s (17.7 m³/s) LE 27/03/63

NOTES

LA RELATION NIVEAU-DÉBIT EST EXTRAPOLÉE AU-DELÀ DE 17,000 pi³/s (481 m³/s) ET EN DEÇÀ DE 1,300 pi³/s (36.8 m³/s)

PRÉCISION DES DÉBITS - BONNE

‡ - VOIR NOTES RELATIVES AUX STATIONS

BONNARD - RESERVOIR MANOUANE

STATION NUMÉRO : 062204

ÉQUIPEMENT-ECHELLE | BASSIN VERSANT 1,930 mi² (5,000 km²) | EN OPÉRATION DEPUIS 1960 ‡

DÉBITS INFLUENCÉS - FOURNIS PAR L'ALCAN

DÉBITS JOURNALIERS EN PIEDS CUBES PAR SECONDE — 1975-1976

	OCTOBRE	NOVEMBRE	DÉCEMBRE	JANVIER	FÉVRIER	MARS	AVRIL	MAI	JUIN	JUILLET	AOÛT	SEPTEMBRE
1	4,300	2,800	4,300	7,300	6,800	0	0	—	5,000	2,700	2,700	2,700
2	4,300	2,800	7,700	7,300	6,700	0	0	—	7,600	2,700	2,700	2,700
3	4,300	2,800	7,700	7,300	6,700	0	0	—	7,600	2,700	2,700	2,700
4	4,400	2,800	7,600	7,200	6,700	0	0	—	6,400	2,700	2,700	2,700
5	3,300	1,100	7,600	7,200	6,700	0	0	—	5,800	2,700	2,700	2,700
6	2,300	2,200	7,600	7,200	6,700	0	0	—	4,300	2,700	2,700	2,700
7	2,300	4,300	7,600	7,200	6,700	0	0	—	2,700	2,700	2,700	2,700
8	2,300	4,300	7,600	7,100	6,700	0	0	—	2,700	2,700	2,700	2,700
9	2,300	4,300	7,600	7,100	6,700	0	0	—	2,700	2,700	2,700	3,200
10	2,300	5,400	7,600	7,100	6,600	0	0	—	2,700	2,700	2,700	4,300
11	2,300	5,200	7,500	7,100	2,700	0	0	—	2,700	2,700	2,700	4,300
12	2,300	4,[illegible]	7,500	7,100	0	0	0	—	2,700	2,700	2,700	5,100
13	2,300	4,300	7,500	7,100	0	0	0	—	2,700	2,700	2,700	5,800
14	2,300	4,300	7,500	7,000	0	0	0	3,300	2,700	2,700	2,700	5,800
15	2,300	5,200	7,500	7,000	0	0	0	15,700	2,700	2,700	2,700	5,800
16	2,300	5,900	7,500	7,000	0	0	0	18,300	2,700	2,700	2,700	5,800
17	1,100	5,900	7,400	7,000	0	0	0	20,400	2,700	2,700	2,700	5,800
18	—	4,300	7,400	7,000	0	0	0	20,600	2,700	2,700	2,700	5,800
19	—	2,800	7,400	7,000	0	0	0	20,800	2,700	2,700	2,700	5,800
20	800	2,800	7,400	7,000	0	0	0	20,900	2,700	2,700	2,700	5,800
21	2,700	3,200	7,400	6,900	0	0	0	21,000	2,700	2,700	2,700	5,800
22	2,800	3,800	7,400	6,900	0	0	0	21,000	2,700	2,700	2,700	5,800
23	2,800	2,800	7,400	6,900	0	0	0	18,300	3,700	2,700	2,700	5,800
24	3,200	2,800	7,300	6,900	0	0	0	13,800	2,700	2,700	2,700	5,800
25	4,300	2,800	7,300	6,900	0	0	0	9,300	2,700	2,700	2,700	5,800
26	4,300	2,800	7,300	6,800	0	0	0	7,000	2,700	2,700	2,700	5,800
27	4,300	2,800	7,300	6,800	0	0	0	3,300	2,700	2,700	2,700	5,700
28	4,300	2,800	7,300	6,800	0	0	0	3,300	2,700	2,700	2,700	5,700
29	4,300	2,800	7,300	6,800	0	0	0	3,800	2,700	2,700	2,700	4,800
30	3,400	2,800	7,300	6,800	—	0	0	3,300	2,700	2,700	2,700	4,200
31	2,800	—	7,300	6,800	—	0	—	2,800	—	—	2,700	—
MOYENNE	—	3,570	7,360	7,020	2,400	0	0	—	3,420	—	2,700	4,670
MAXIMUM	—	5,900	7,700	7,300	6,800	0	0	—	7,600	—	2,700	5,800
MINIMUM	—	1,100	4,300	6,800	0	0	0	—	2,700	—	2,700	2,700

SOMMAIRE

	POUR L'ANNÉE 1975-1976	POUR LES 13 ANNÉES DOCUMENTÉES
MAXIMUM OBSERVÉ	21,000 pi³/s (595 m³/s) LE 21/05	23,500 pi³/s (665 m³/s) LE 19/10/66
MINIMUM OBSERVÉ	0 pi³/s (.00 m³/s) LE 12/02	0 pi³/s (.00 m³/s)

‡ - VOIR NOTES RELATIVES AUX STATIONS

VALIN A 2.2 MI. DE L'EMBOUCHURE

STATION NUMÉRO : 062701

ÉQUIPEMENT-LIMNIGRAPHE | BASSIN VERSANT 288 mi² (746 km²) | EN OPÉRATION DEPUIS 1974

DÉBITS JOURNALIERS EN PIEDS CUBES PAR SECONDE — 1975-1976

	OCTOBRE	NOVEMBRE	DÉCEMBRE	JANVIER	FÉVRIER	MARS	AVRIL	MAI	JUIN	JUILLET	AOÛT	SEPTEMBRE
1	815 Z	685 Z	417 B	268 B	385 B	187 B	1,080	2,130	1,440	632	1,040	753
2	882 Z	725 Z	420 B	265 B	368 B	181 B	1,880	2,210	1,230	757	885	674
3	950 Z	668 Z	416 B	261 B	352 B	177 B	2,610	3,210	1,090	729	735	587
4	869 Z	801 Z	410 B	258 B	340 B	170 B	2,820	6,000 J	989	639	655	610
5	912 Z	948 Z	404 B	255 B	325 B	166 B	2,510	4,250 J	919	563	613	731
6	856 Z	992 Z	398 B	250 B	314 B	161 B	1,950	4,450	873	499	1,170	962
7	886 Z	736 J	392 B	247 J	304 B	158 B	1,620	4,470	837	447	991	934
8	849 Z	1,140	386 B	242 B	290 B	154 B	1,330	3,170	798	419	779	813
9	807 Z	1,630	380 B	238 B	282 B	150 B	1,150	2,400	763	561	717	683
10	766 Z	1,320	376 B	233 B	270 B	146 B	944	2,170	713	497	942	604
11	713 Z	1,500	370 B	228 B	262 B	143 B	860	2,340	1,140	438	814	560
12	678 Z	1,370	367 B	224 B	254 B	140 B	745	5,500 J	1,610	485	672	588
13	656 Z	1,210	358 B	220 B	247 B	138 B	656	9,300	1,260	640 J	1,480	546
14	627 Z	1,270	353 B	217 B	238 B	136 B	591	5,600	1,100	548	1,410	502
15	594 Z	1,190	348 B	213 B	232 B	134 B	540	4,230	1,180	474	1,130	475
16	567 Z	1,000	343 B	208 B	226 B	132 B	487	4,320	1,250	427	1,720	445 J
17	551 Z	902	338 B	204 B	218 B	131 B	511	4,590	1,480	631	2,300	424
18	513 Z	824	334 B	200 B	215 B	130 B	583	5,620	1,240	803	1,650	395
19	487 Z	770	328 B	198 B	209 B	128 B	781	5,120	1,020	651	1,230	376
20	621 Z	682	324 B	195 B	203 B	128 B	1,040	5,660	916	556	1,000	357
21	846 Z	592	317 B	190 B	197 B	130 B	1,680	4,260	999	1,660	872	537
22	1,360 Z	689	312 B	187 B	195 B	172 B	1,970	3,070	872	1,440	764	717
23	1,040 Z	503	308 B	183 B	189 B	230 B	2,530	2,680	755	1,030	708	561
24	895 Z	478 B	303 B	182 B	187 B	290 B	3,730	2,770	674	1,380	631	546
25	779 Z	450 B	299 B	180 B	183 B	375 J	3,500	2,520	605	1,750	575	631
26	1,720 Z	430 B	295 B	180 B	179 B	460 B	2,590	2,000	553	1,240	522	572
27	1,450 Z	420 B	290 B	220 B	180 B	555 B	1,940	1,950	510	1,080	485	514
28	1,120 Z	407 B	288 B	272 B	188 B	625 B	1,610	1,970	498	1,630	423	482
29	950 Z	400 B	283 B	350 B	190 B	700 B	1,830	1,900	695	1,410	555	502
30	832 Z	405 B	278 B	430 B	—	780 B	1,910	1,910	744	1,070	920	740
31	767 Z	—	275 B	408 B	—	840 B	—	1,730	—	893	913	—
MOYENNE	850	838	345	239	249	263	1,600	3,660	958	838	945	594
MAXIMUM	1,720	1,630	420	430	385	840	3,730	9,300	1,610	1,750	2,300	962
MINIMUM	487	400	275	180	179	128	487	1,730	498	419	423	357

SOMMAIRE

	POUR L'ANNÉE 1975-1976	POUR 1 ANNÉE DOCUMENTÉE
MODULE OBSERVÉ	952 pi³/s (27.0 m³/s)	952 pi³/s (27.0 m³/s)
MAXIMUM OBSERVÉ	9,300 pi³/s (263 m³/s) LE 13/05	9,300 pi³/s (263 m³/s) LE 13/05/76
MAX. INST. OBSERVÉ	10,200 pi³/s (289 m³/s) LE 13/05 A 06H.00	10,200 pi³/s (289 m³/s) LE 13/05/76 A 06H.00
MINIMUM OBSERVÉ	128 pi³/s (3.62 m³/s) LE 19/03	128 pi³/s (3.62 m³/s) LE 19/03/76

NOTES

LA RELATION NIVEAU-DÉBIT EST EXTRAPOLÉE AU-DELÀ DE 3,600 pi³/s (102 m³/s) ET EN DEÇÀ DE 740 pi³/s (21.0 m³/s)

PRÉCISION DES DÉBITS - ACCEPTABLE

SAINTE-MARGUERITE NORD-EST A 5.3 MI. DE LA SAINTE-MARGUERITE

STATION NUMÉRO : 062801

ÉQUIPEMENT: LIMNIGRAPHE

BASSIN VERSANT 420 mi² (1.090 km²)

EN OPÉRATION DEPUIS 1973

DÉBITS JOURNALIERS EN PIEDS CUBES PAR SECONDE — 1975-1976

	OCTOBRE	NOVEMBRE	DÉCEMBRE	JANVIER	FÉVRIER	MARS	AVRIL	MAI	JUIN	JUILLET	AOÛT	SEPTEMBRE
1	575	575	308 B	232 B	268 B	192 B	—	—	—	—	—	—
2	696	575	321 B	228 B	264 B	188 B	—	—	—	—	—	—
3	767	570	321 B	227 B	259 B	185 B	—	—	—	—	—	—
4	776	553	317 B	225 B	255 B	182 B	—	—	—	—	—	—
5	763	549	313 B	223 B	250 B	178 B	—	—	—	—	—	—
6	708	533	308 B	220 B	245 B	176 B	—	—	—	—	—	—
7	688	551	304 B	219 B	242 B	174 B	—	—	—	—	—	—
8	678	586	300 B	217 B	238 B	173 B	—	—	—	—	—	—
9	643	577	298 B	217 B	235 B	169 B	—	—	—	—	—	—
10	606	544	295 B	214 B	230 B	168 B	—	—	—	—	—	—
11	573	545	290 B	212 B	228 B	167 B	—	—	—	—	—	—
12	552	624	288 B	210 B	224 B	165 B	—	—	—	—	—	—
13	525	657	285 B	208 B	220 B	163 B	—	—	—	—	—	—
14	504	797	281 B	207 B	217 B	161 B	—	—	—	—	—	—
15	478	819	278 B	205 B	214 B	158 B	—	—	—	—	—	—
16	450	821	275 B	204 B	210 B	157 B	—	—	—	—	—	—
17	433	902	272 B	203 B	205 B	157 B	—	—	—	—	—	—
18	416	913	269 B	202 B	203 B	156 J	—	—	—	—	—	—
19	395	776	267 B	200 B	200 B	—	—	—	—	—	—	—
20	389	755	264 B	198 B	195 B	—	—	—	—	—	—	—
21	462	717	260 B	197 B	193 B	—	—	—	—	—	—	—
22	537	650	258 B	196 B	192 B	—	—	—	—	—	—	—
23	583	508	255 B	195 B	189 B	—	—	—	—	—	—	—
24	567	503	253 B	193 B	187 B	—	—	—	—	—	—	—
25	550	512	248 B	192 B	186 B	—	—	—	—	—	—	—
26	581	375 B	247 B	190 B	188 B	—	—	—	—	—	—	—
27	656	350 B	245 B	207 J	195 B	—	—	—	—	—	—	—
28	657 J	325 B	242 B	254 B	200 B	—	—	—	—	—	—	—
29	656	306 B	240 B	284 B	195 B	—	—	—	—	—	—	—
30	638	285 B	237 B	282 B	—	—	—	—	—	—	—	—
31	596	—	234 B	273 B	—	—	—	—	—	—	—	—
MOYENNE	584	592	277	217	218	—	—	—	—	—	—	—
MAXIMUM	776	913	321	284	268	—	—	—	—	—	—	—
MINIMUM	389	285	234	190	186	—	—	—	—	—	—	—

SOMMAIRE

	POUR L'ANNÉE 1975-1976	POUR 1 ANNÉE DOCUMENTÉE
MAXIMUM OBSERVÉ	913 pi³/s (25.9 m³/s) LE 18/11	13.500 pi³/s (382 m³/s) LE 17/06/74
MAX. INST. OBSERVÉ	928 pi³/s (26.3 m³/s) LE 17/11 A 16H 30	16.000 pi³/s (453 m³/s) LE 17/06/74 A 20H 00
MINIMUM OBSERVÉ	156 pi³/s (4.42 m³/s) LE 18/03	67 pi³/s (1.90 m³/s) LE 19/02/74

NOTES

LA RELATION NIVEAU-DÉBIT EST EXTRAPOLÉE AU-DELA DE 6.400 pi³/s (181 m³/s) ET EN DEÇÀ DE 360 pi³/s (10.2 m³/s)

PRECISION DES DÉBITS : PÉRIODES SANS EFFET DE LA GLACE, BONNE. AVEC EFFET DE GLACE, ACCEPTABLE

SAINTE-MARGUERITE NORD-EST A 1.1 MI. DE LA SAINTE-MARGUERITE

STATION NUMÉRO : 062802

ÉQUIPEMENT-LIMNIGRAPHE | BASSIN VERSANT 426 mi² (1,100 km²) | EN OPÉRATION DEPUIS 1976 ‡

DÉBITS JOURNALIERS EN PIEDS CUBES PAR SECONDE — 1975-1976

	OCTOBRE	NOVEMBRE	DÉCEMBRE	JANVIER	FÉVRIER	MARS	AVRIL	MAI	JUIN	JUILLET	AOÛT	SEPTEMBRE
1	—	—	—	—	—	—	—	—	—	—	1,080	—
2	—	—	—	—	—	—	5,330	—	—	—	1,110	—
3	—	—	—	—	—	—	6,470	—	—	—	1,000	—
4	—	—	—	—	—	—	5,370	5,340	—	—	—	—
5	—	—	—	—	—	—	—	6,260	—	—	—	—
6	—	—	—	—	—	—	—	6,190	—	—	—	—
7	—	—	—	—	—	—	—	5,870	—	—	—	—
8	—	—	—	—	—	—	—	5,630	—	—	—	—
9	—	—	—	—	—	—	—	5,180	—	—	—	—
10	—	—	—	—	—	—	—	4,760	—	662 J	—	—
11	—	—	—	—	—	—	—	7,200	—	623	—	—
12	—	—	—	—	—	—	—	7,230	—	611	—	—
13	—	—	—	—	—	—	—	15,300	—	782	—	470 J
14	—	—	—	—	—	—	—	9,770	—	1,080	—	—
15	—	—	—	—	—	—	—	6,910	—	981	—	—
16	—	—	—	—	—	—	—	6,680	—	989	—	—
17	—	—	—	—	—	—	—	6,880	—	1,030	—	—
18	—	—	—	—	—	—	—	8,260 J	—	1,180	—	—
19	—	—	—	—	—	—	—	13,400	—	1,010	—	—
20	—	—	—	—	—	—	—	20,300	—	843	—	—
21	—	—	—	—	—	—	—	12,000 J	—	894	—	—
22	—	—	—	—	—	—	—	8,050	—	959	—	—
23	—	—	—	—	—	—	—	7,550	—	877	—	—
24	—	—	—	—	—	—	—	6,670	—	822	—	—
25	—	—	—	—	—	—	—	5,180	—	1,430	—	—
26	—	—	—	—	—	—	—	—	—	1,450	—	—
27	—	—	—	—	—	—	—	—	—	1,280	—	—
28	—	—	—	—	—	—	—	—	—	1,240	—	—
29	—	—	—	—	—	—	—	—	—	1,230	—	—
30	—	—	—	—	—	—	—	—	—	1,140	—	—
31	—	—	—	—	—	—	—	—	—	1,060	—	—
MOYENNE	—	—	—	—	—	—	—	—	—	—	—	—
MAXIMUM	—	—	—	—	—	—	—	—	—	—	—	—
MINIMUM	—	—	—	—	—	—	—	—	—	—	—	—

SOMMAIRE

	POUR L'ANNÉE 1975-1976	POUR LES ANNÉES DOCUMENTÉES
MAXIMUM OBSERVÉ	20,300 pi³/s (575 m³/s) LE 20/05	20,300 pi³/s (575 m³/s) LE 20/05/76
MAX. INST. OBSERVÉ	24,300 pi³/s (688 m³/s) LE 20/05 A 06H.00	24,300 pi³/s (688 m³/s) LE 20/05/76 A 06H.00
MINIMUM OBSERVÉ	470 pi³/s (13.3 m³/s) LE 13/09	470 pi³/s (13.3 m³/s) LE 13/09/76

NOTES

LA RELATION NIVEAU-DÉBIT EST EXTRAPOLÉE AU-DELÀ DE 12,000 pi³/s (340 m³/s) ET EN DEÇÀ DE 400 pi³/s (11.3 m³/s)

PRÉCISION DES DÉBITS - PÉRIODES SANS EFFET DE LA GLACE, BONNE; AVEC EFFET DE GLACE, ACCEPTABLE

‡ - VOIR NOTES RELATIVES AUX STATIONS

PORTNEUF A L'AMONT DES CHUTES PHILIAS

STATION NUMÉRO : 070401

ÉQUIPEMENT-LIMNIGRAPHE | BASSIN VERSANT 775 mi² (2,010 km²) | EN OPÉRATION DEPUIS 1973

DÉBITS JOURNALIERS EN PIEDS CUBES PAR SECONDE — 1975-1976

	OCTOBRE	NOVEMBRE	DÉCEMBRE	JANVIER	FÉVRIER	MARS	AVRIL	MAI	JUIN	JUILLET	AOÛT	SEPTEMBRE
1	1,370	1,030	1,200 B	895 B	720 B	620 B	1,210	5,530	6,780	2,190	1,800	1,680
2	1,390	1,010	1,280 B	884 B	780 B	617 B	1,700	8,280	6,250	2,250	2,030	1,620
3	1,490	991	1,280 B	878 B	795 B	610 B	3,580	12,100	5,750	2,490	1,840	1,560
4	1,480	980	1,270 B	867 B	792 B	604 B	4,740	12,300	5,300	2,540	1,690	1,570
5	1,430	995	1,250 B	860 B	784 B	600 B	4,190	10,700	4,920	2,370	1,560	1,590
6	1,380	1,010	1,230 B	850 B	772 B	594 B	3,470	8,720	4,600	2,210	1,520	1,610
7	1,340	1,000	1,210 B	840 B	768 B	593 B	3,110	8,040	4,300	2,180 J	1,530	1,730
8	1,330	990	1,190 B	830 B	760 B	589 B	2,820	6,910	3,990	1,870	1,490	1,710
9	1,290	1,020	1,180 B	825 B	755 B	58[illegible] J	2,580	6,210	3,770	1,800	1,460	1,630
10	1,250	1,060	1,170 B	810 B	750 B	57[illegible] B	2,360	6,340	3,490	1,720	1,520	1,570
11	1,210	1,150	1,170 B	805 B	743 B	576 B	2,260	7,200	3,400	1,650	1,620	1,560
12	1,180	1,190	1,150 B	797 B	737 B	570 B	2,020	9,770	3,940	1,580	1,600	1,550
13	1,160	1,210	1,140 B	790 B	726 B	567 B	1,920	27,000 C	4,050	1,680	1,590	1,480
14	1,130	1,330	1,120 B	780 B	720 B	560 B	1,850	24,800 C	3,680	1,750	1,750	1,420
15	1,100	1,510	1,090 B	770 B	715 B	558 B	1,740	22,800 C	3,470	1,620	1,970	1,440 J
16	1,090	1,460	1,080 B	765 B	706 B	550 J	1,680	19,500 C	3,310	1,520	2,430	1,460
17	1,070	1,320	1,070 B	758 B	700 B	545 B	1,730	18,000 C	3,630	1,510	4,210	1,340
18	1,040	1,300	1,060 B	750 B	695 B	540 B	1,870	16,000 C	3,510	1,780	4,020	1,290
19	1,010	1,270	1,050 B	744 B	690 B	538 B	2,030	17,500 J	3,210	1,760	3,250	1,250
20	1,000	1,250	1,040 B	737 B	680 B	540 B	2,330	25,400	3,010	1,600	2,790	1,210
21	1,040	1,070	1,030 B	728 B	670 B	550 B	2,970	22,700	2,890	1,480	2,520	1,270
22	1,070	980 B	1,010 B	720 B	665 B	580 B	3,400	19,200	2,720	1,410	2,330	1,490
23	1,110	900 B	990 B	716 B	660 B	610 B	3,490	17,500	2,570	1,340	2,100	1,510
24	1,110	880 B	980 B	708 B	655 B	638 B	3,520	16,800	2,420	1,340	1,950	1,450
25	1,080	870 B	970 B	700 B	650 B	660 B	3,420	14,300	2,270	1,680	1,870	1,410
26	1,070	862 B	960 B	700 B	643 B	675 B	3,320	12,400	2,140	1,890	1,780	1,330
27	1,110	860 B	950 B	730 B	638 B	696 B	3,310	11,000	2,060	1,730	1,750	1,290
28	1,140	865 B	940 B	750 B	632 B	720 B	3,990	9,890	1,970	1,730	1,720	1,280
29	1,120 J	920 B	930 B	740 J	626 B	780 B	4,870	8,940	2,020	1,830	1,730	1,260
30	1,090	1,090 B	915 B	730 B	—	900 B	5,360	8,140	2,210	1,760	1,710	1,250
31	1,060	—	905 B	720 B	—	1,050 B	—	7,370	—	1,630	1,710	—
MOYENNE	1,190	1,080	1,090	780	711	626	2,900	13,600 E	3,590	1,800	2,030	1,460
MAXIMUM	1,490	1,510	1,280	895	795	1,050	5,360	27,000 C	6,780	2,540	4,210	1,730
MINIMUM	1,000	860	905	700	626	538	1,210	5,530	1,970	1,340	1,460	1,210

SOMMAIRE

	POUR L'ANNÉE 1975-1976	POUR LES 3 ANNÉES DOCUMENTÉES
MODULE OBSERVÉ	2,580 pi³/s (73.1 m³/s)	2,470 pi³/s (69.9 m³/s)
MAXIMUM OBSERVÉ	27,000 pi³/s (765 m³/s) LE 13/05	27,000 pi³/s (765 m³/s) LE 13/05/76
MAX. INST. OBSERVÉ		29,100 pi³/s (824 m³/s) LE 02/06/74 A 14H.00
MINIMUM OBSERVÉ	538 pi³/s (15.2 m³/s) LE 19/03	230 pi³/s (6.51 m³/s) LE 18/03/74

NOTES

LA RELATION NIVEAU-DÉBIT EST EXTRAPOLÉE AU-DELÀ DE 13,000 pi³/s (368 m³/s) ET EN DEÇÀ DE 1,100 pi³/s (31.1 m³/s)

PRÉCISION DES DÉBITS - PÉRIODES SANS EFFET DE LA GLACE. BONNE. AVEC EFFET DE GLACE. ACCEPTABLE

BETSIAMITES - RESERVOIR PIPMUACAN

STATION NUMÉRO : 070701

ÉQUIPEMENT-ECHELLE — BASSIN VERSANT 5,180 mi² (13,400 km²) — EN OPÉRATION DEPUIS 1956

DÉBITS INFLUENCÉS - FOURNIS PAR L'HYDRO-QUEBEC

DÉBITS JOURNALIERS EN PIEDS CUBES PAR SECONDE — 1975-1976

	OCTOBRE	NOVEMBRE	DÉCEMBRE	JANVIER	FÉVRIER	MARS	AVRIL	MAI	JUIN	JUILLET	AOÛT	SEPTEMBRE
1	7,540	11,800	10,900	8,530	13,200	11,200	10,300	2,320	23,400	10,300	8,320	11,000
2	8,490	10,400	10,100	9,560	12,400	10,700	11,900	1,540	23,300	10,300	8,600	10,900
3	11,100	8,270	12,300	14,200	13,400	11,500	8,490	2,720	23,300	10,400	8,360	10,700
4	9,930	5,600	10,900	12,800	13,000	9,720	5,560	1,760	17,500	7,680	8,260	10,500
5	9,440	6,000	12,000	14,700	13,200	13,000	8,000	1,110	10,200	9,920	8,600	10,500
6	7,750	7,400	11,400	14,400	13,100	12,600	8,700	920	8,910	10,300	8,970	12,700
7	11,900	8,810	10,200	14,200	12,600	13,300	10,500	2,520	9,240	10,300	10,500	12,400
8	7,820	8,330	14,400	12,700	11,800	12,900	9,570	950	10,100	10,000	9,350	13,400
9	7,770	4,200	13,600	11,200	13,000	13,200	12,200	950	10,100	9,950	9,700	13,200
10	10,900	8,780	12,100	12,200	12,400	12,800	9,270	3,240	9,740	8,240	10,200	13,700
11	6,910	9,630	11,700	12,400	12,700	12,600	9,450	1,920	10,100	8,190	8,220	13,800
12	7,220	11,400	12,600	12,600	12,300	12,900	12,200	1,330	9,960	8,800	9,020	12,500
13	5,190	11,200	11,200	12,600	12,200	12,100	11,100	670	10,500	10,300	8,500	12,600
14	8,760	11,500	11,900	12,300	11,700	12,800	10,900	1,220	8,640	10,300	8,410	13,400
15	8,170	11,200	14,200	12,400	11,000	12,100	9,300	970	10,400	9,790	9,630	15,300
16	5,370	10,300	12,800	12,700	12,400	12,700	7,760	910	10,500	10,300	9,080	13,700
17	7,950	10,300	13,800	12,900	12,000	13,000	5,820	430	10,500	9,070	8,120	18,800
18	9,060	8,310	14,100	13,000	11,000	13,000	2,280	940	10,600	7,480	7,470	24,900
19	10,400	10,600	13,200	12,600	11,800	13,000	8,350	1,730	10,200	9,650	9,090	21,000
20	10,300	9,650	14,100	12,700	11,300	13,000	9,250	2,320	10,200	9,870	10,100	23,700
21	9,960	10,800	14,700	12,800	11,300	8,960	8,740	4,540	10,500	8,950	9,210	23,900
22	10,000	12,000	14,300	12,700	11,100	12,400	12,800	7,700	10,800	9,180	9,890	24,200
23	10,700	12,000	14,200	12,600	11,000	12,900	8,490	8,770	10,100	10,100	9,640	24,600
24	11,800	12,000	13,200	12,600	9,720	12,500	6,890	8,650	10,100	6,720	8,890	24,800
25	10,500	12,300	14,500	12,600	11,100	11,600	5,460	8,960	10,300	5,440	8,340	20,700
26	19,300	11,900	12,200	12,600	11,100	11,100	9,640	8,800	10,200	6,120	8,350	24,300
27	10,100	11,900	12,100	12,600	10,900	10,100	11,300	8,670	10,400	6,510	8,340	23,900
28	7,780	12,300	12,100	13,000	11,100	10,400	8,010	9,230	10,600	7,270	8,700	23,700
29	8,650	12,000	14,300	11,700	10,200	11,700	6,010	21,000	10,200	7,420	8,430	23,300
30	10,700	11,900	13,800	12,200	—	11,800	3,800	19,600	10,400	7,450	10,400	22,500
31	12,000	—	15,900	13,000	—	12,400	—	23,200	—	7,380	10,800	—
MOYENNE	9,470	10,100	12,900	12,600	11,900	12,100	8,740	5,150	11,700	8,830	9,020	17,500
MAXIMUM	19,300	12,300	15,900	14,700	13,400	13,300	12,800	23,200	23,400	10,400	10,800	24,900
MINIMUM	5,190	4,200	10,100	8,530	9,720	8,960	2,280	430	8,640	5,440	7,470	10,500
NATURELLE	7,090	6,690	3,830	3,250	3,380	3,410	13,100	47,800	18,400	7,680	12,200	16,100

SOMMAIRE

	POUR L'ANNÉE 1975-1976	POUR LES 15 ANNÉES DOCUMENTÉES
MODULE OBSERVÉ	10,800 pi³/s (306 m³/s)	7,940 pi³/s (225 m³/s)
MOD. NAT. RECONS	11,900 pi³/s (337 m³/s)	
MAXIMUM OBSERVÉ	24,900 pi³/s (705 m³/s) LE 18/09	29,000 pi³/s (821 m³/s) LE 11/11/66
MINIMUM OBSERVÉ	430 pi³/s (12.2 m³/s) LE 17/05	0 pi³/s (.00 m³/s)

AUX OUTARDES - CENTRALE DE CHUTE-AUX-OUTARDES

STATION NUMÉRO : 071001

ÉQUIPEMENT-LIMNIGRAPHE — BASSIN VERSANT 7,300 mi² (18,900 km²) — EN OPÉRATION DEPUIS 1922

DÉBITS INFLUENCÉS - FOURNIS PAR LA QUEBEC NORTH SHORE PAPER CO.

DÉBITS JOURNALIERS EN PIEDS CUBES PAR SECONDE — 1975-1976

	OCTOBRE	NOVEMBRE	DÉCEMBRE	JANVIER	FÉVRIER	MARS	AVRIL	MAI	JUIN	JUILLET	AOÛT	SEPTEMBRE
1	10,300	17,600	18,200	18,500	15,900	17,400	16,900	16,000	10,800	14,500	10,100	11,400
2	7,790	15,800	18,300	18,100	13,200	17,400	18,900	15,600	9,470	11,400	9,370	12,200
3	9,710	14,400	19,100	18,000	14,300	17,600	19,700	15,400	8,120	10,600	9,540	11,100
4	11,600	14,000	19,000	18,500	14,800	18,100	16,800	22,900	6,810	3,880	11,300	9,680
5	9,870	14,900	18,500	17,700	14,900	18,200	20,200	19,700	7,080	5,670	11,000	6,700
6	9,370	15,700	18,200	19,000	14,900	18,000	19,700	17,600	6,670	9,710	11,600	5,360
7	10,800	13,400	17,900	18,600	17,800	18,500	18,600	17,900	13,800	12,000	9,090	5,280
8	12,600	9,730	17,800	17,700	18,600	17,800	18,300	19,300	3,130	11,300	8,460	6,730
9	13,800	5,440	17,900	17,500	18,300	18,300	18,400	13,300	14,100	11,700	9,960	8,750
10	13,800	10,400	17,400	15,400	18,900	18,600	17,000	12,200	7,770	11,600	8,400	9,110
11	12,200	14,600	17,900	15,200	18,600	18,000	14,600	14,200	9,990	9,190	10,500	9,840
12	6,370	13,300	18,800	16,000	17,100	18,300	18,200	17,600	14,600	10,400	9,290	6,570
13	3,530	11,800	19,100	15,700	18,100	18,200	18,400	24,800	10,400	11,000	10,800	9,030
14	5,930	13,900	19,000	19,200	16,500	17,800	16,100	21,400	14,000	11,000	11,400	11,000
15	10,200	15,000	18,900	15,100	16,500	17,900	14,900	16,700	17,300	9,660	8,980	11,400
16	4,450	13,500	18,100	16,400	18,300	18,100	12,600	10,700	16,600	14,700	9,120	9,480
17	2,270	13,800	18,400	19,400	18,400	18,800	11,000	12,100	13,900	13,100	16,200	8,070
18	5,550	12,800	19,200	18,000	19,000	18,000	8,530	15,500	16,300	9,090	10,400	7,200
19	5,330	10,400	18,400	18,100	19,100	18,100	6,920	18,500	16,900	6,560	11,600	5,990
20	9,680	13,600	18,100	19,900	18,900	17,600	9,910	22,200	11,700	6,870	12,100	8,450
21	16,500	17,100	19,100	19,600	18,500	14,100	14,200	19,700	12,900	9,400	11,300	10,200
22	13,800	17,400	18,700	17,800	17,400	16,300	15,000	13,700	11,600	7,760	8,670	18,600
23	11,800	18,700	14,100	17,100	16,900	18,200	16,200	11,400	11,700	6,330	7,520	20,200
24	15,600	18,700	13,500	15,000	18,500	18,000	17,700	10,900	12,000	7,210	8,920	21,500
25	15,200	16,500	17,800	17,900	18,200	15,500	12,100	9,620	7,430	5,250	9,480	21,200
26	14,200	17,900	19,400	18,700	15,900	16,800	14,300	11,800	6,300	5,340	9,000	20,100
27	8,500	17,400	19,600	19,700	16,800	15,500	17,900	12,500	6,520	6,030	10,000	15,500
28	13,400	18,100	18,700	18,400	17,300	11,100	18,400	11,300	11,900	7,590	9,030	18,100
29	14,600	18,500	19,000	16,200	17,700	14,500	17,200	11,000	13,500	5,900	8,380	19,800
30	16,600	28,200	19,800	15,800	—	16,300	19,400	6,500	12,200	5,880	8,960	17,700
31	17,700	—	20,200	15,900	—	17,600	—	7,280	—	6,200	10,700	—
MOYENNE	10,700	15,100	18,300	17,600	17,200	17,200	15,900	15,100	11,200	8,930	10,000	11,800
MAXIMUM	17,700	28,200	20,200	19,900	19,100	18,800	20,200	24,800	17,300	14,700	16,200	21,500
MINIMUM	2,270	5,440	13,500	15,000	13,200	11,100	6,920	6,500	3,130	3,880	7,520	5,280
NATURELLE	9,690	8,320	6,500	4,180	3,080	2,290	13,400	66,600	26,100	9,940	15,000	16,700

SOMMAIRE

	POUR L'ANNÉE 1975-1976	POUR LES 52 ANNÉES DOCUMENTÉES
MODULE OBSERVÉ	14,100 pi³/s (399 m³/s)	13,600 pi³/s (385 m³/s)
MOD. NAT. RECONS	15,200 pi³/s (430 m³/s)	
MAXIMUM OBSERVÉ	28,200 pi³/s (799 m³/s) LE 30/11	100,000 pi³/s (2,830 m³/s) LE 29/05/43
MINIMUM OBSERVÉ	2,270 pi³/s (64.3 m³/s) LE 17/10	370 pi³/s (10.5 m³/s) LE 16/03/69

TOULNOUSTOUC · RESERVOIR SAINTE-ANNE

STATION NUMÉRO : 071103

ÉQUIPEMENT·ECHELLE — BASSIN VERSANT 3,060 mi² (7,930 km²) — EN OPÉRATION DEPUIS 1957

DÉBITS INFLUENCÉS - FOURNIS PAR LA QUEBEC NORTH SHORE PAPER CO.

DÉBITS JOURNALIERS EN PIEDS CUBES PAR SECONDE — 1975-1976

	OCTOBRE	NOVEMBRE	DÉCEMBRE	JANVIER	FÉVRIER	MARS	AVRIL	MAI	JUIN	JUILLET	AOÛT	SEPTEMBRE
1	2,010	5,990	23,800	0	5,080	6,150	4,780	0	0	14,800	2,000	8,160
2	2,040	5,990	23,200	0	5,070	6,150	4,750	0	0	14,700	2,010	8,150
3	2,040	5,990	22,700	0	5,060	6,150	4,750	0	0	14,600	2,020	8,170
4	2,040	4,510	22,200	0	5,050	4,340	4,740	0	0	14,500	2,030	8,190
5	2,050	3,330	21,700	5,210	5,060	5,970	4,720	0	0	12,500	2,030	8,220
6	2,050	3,330	21,000	17,300	5,050	5,970	4,710	0	0	7,840	2,040	8,240
7	2,050	3,330	20,700	12,300	5,050	5,970	4,700	0	9,270	7,820	2,050	8,260
8	2,050	3,330	20,500	7,100	5,050	5,950	4,680	0	25,500	7,810	2,050	8,280
9	2,050	3,330	20,000	7,920	13,200	5,900	4,660	0	25,400	7,800	2,060	8,300
10	2,050	3,330	20,000	8,700	12,200	5,850	4,640	0	11,000	7,790	3,070	8,320
11	2,050	4,090	20,000	9,470	4,910	5,800	4,620	0	0	7,780	4,140	8,350
12	2,050	12,000	19,100	10,800	4,920	5,750	4,590	0	0	6,420	6,100	9,240
13	2,050	12,000	18,800	12,200	11,200	5,710	4,570	0	0	5,180	8,280	10,500
14	2,050	17,700	18,800	12,200	20,200	5,660	4,550	0	0	5,180	8,280	10,600
15	3,710	25,900	18,200	12,200	19,900	5,610	2,810	0	2,560	5,170	8,280	15,500
16	4,810	25,900	17,600	11,600	13,000	5,550	0	0	5,420	5,170	8,280	23,200
17	4,810	25,900	13,800	12,200	5,290	5,470	0	0	6,010	5,170	8,280	23,200
18	4,800	25,900	8,000	12,200	5,290	5,420	0	0	10,400	5,170	8,290	23,200
19	4,800	25,900	8,000	12,100	5,290	5,370	0	0	15,700	5,170	8,300	21,500
20	4,800	25,900	8,000	12,000	5,290	5,320	0	0	15,600	5,170	8,300	19,000
21	14,100	22,200	8,000	12,000	5,290	5,270	0	0	15,500	5,160	8,300	19,000
22	14,400	16,900	7,850	11,900	5,290	5,230	0	0	15,500	5,160	8,290	18,800
23	4,760	16,900	4,500	11,900	5,290	5,180	0	0	15,400	3,680	8,290	15,800
24	17,600	19,700	0	11,800	5,290	5,130	0	0	15,300	1,950	8,280	11,700
25	16,300	24,000	0	11,700	5,290	5,080	0	0	15,200	1,960	8,270	11,700
26	16,300	24,000	0	11,700	5,290	5,030	0	0	15,100	1,960	8,250	11,700
27	16,300	24,000	0	11,600	5,810	4,990	0	2,880	15,100	1,970	8,240	11,700
28	10,500	24,000	0	9,360	6,150	4,940	0	0	15,000	1,970	8,230	10,700
29	3,330	24,000	0	5,110	6,150	4,890	0	0	14,900	1,980	8,210	8,940
30	3,330	24,000	0	5,100	—	4,840	0	0	14,800	1,990	8,200	8,570
31	4,620	—	0	5,090	—	4,770	—	0	—	2,000	8,190	—
MOYENNE	5,740	15,400	12,500	9,120	7,280	5,470	2,280	93	9,290	6,310	6,090	12,500
MAXIMUM	17,600	25,900	23,800	17,300	20,200	6,150	4,780	2,880	25,500	14,800	8,300	23,200
MINIMUM	2,010	3,330	0	0	4,910	4,340	0	0	0	1,950	2,000	8,150
NATURELLE	4,000	3,600	2,930	2,160	2,120	2,040	3,860	27,300	16,600	6,990	7,480	13,800

SOMMAIRE

	POUR L'ANNÉE 1975-1976		POUR LES 19 ANNÉES DOCUMENTÉES	
MODULE OBSERVÉ	7,650 pi³/s	(217 m³/s)	6,560 pi³/s	(186 m³/s)
MOD. NAT. RECONS.	7,750 pi³/s	(219 m³/s)		
MAXIMUM OBSERVÉ	25,[illegible] pi³/s	(733 m³/s) LE 15/11	35,400 pi³/s	(1,000 m³/s) LE 11/06/60
MINIMUM OBSERVÉ	[illegible] pi³/s	(00 m³/s) LE 24/12	0 pi³/s	(00 m³/s)

MANICOUAGAN - CENTRALE NO 5

STATION NUMÉRO : 071105

ÉQUIPEMENT-LIMNIGRAPHE — BASSIN VERSANT 11,300 mi² (29,300 km²) — EN OPÉRATION DEPUIS 1964

DÉBITS INFLUENCÉS - FOURNIS PAR L'HYDRO-QUEBEC

DÉBITS JOURNALIERS EN PIEDS CUBES PAR SECONDE — 1975-1976

	OCTOBRE	NOVEMBRE	DÉCEMBRE	JANVIER	FÉVRIER	MARS	AVRIL	MAI	JUIN	JUILLET	AOÛT	SEPTEMBRE
1	42,900	24,700	20,700	20,100	30,500	33,000	24,000	6,490	2,410	7,580	6,410	9,730
2	42,900	20,900	24,900	19,900	32,200	33,200	16,200	4,120	3,390	6,540	8,130	11,000
3	42,900	20,600	24,300	24,200	32,500	33,200	7,780	10,400	8,980	3,800	6,130	16,900
4	42,900	25,100	26,200	28,400	33,100	33,100	7,690	7,980	9,100	4,310	9,270	8,770
5	42,800	27,600	29,200	31,900	32,200	31,600	23,300	7,560	3,080	6,760	11,500	4,450
6	42,800	31,500	22,100	32,800	32,300	32,200	14,100	6,580	7,120	6,080	11,100	4,450
7	43,200	38,000	20,900	31,400	33,300	27,900	12,200	13,200	8,230	5,660	6,560	5,250
8	40,400	37,600	28,400	28,300	33,100	29,800	15,900	4,030	4,340	7,880	5,970	6,220
9	37,900	37,600	29,100	30,700	32,900	33,200	22,000	6,490	2,690	10,300	8,350	7,780
10	27,800	37,400	31,700	31,500	31,700	33,200	10,600	2,970	2,490	7,100	15,600	10,300
11	38,100	40,000	31,800	32,800	30,800	31,800	10,900	3,010	2,860	4,580	8,630	6,030
12	38,500	38,200	30,600	32,800	31,700	32,900	22,100	7,220	2,450	7,640	14,500	6,010
13	37,900	38,200	31,100	32,800	32,200	32,900	21,000	4,200	2,450	8,930	7,070	15,700
14	37,900	38,200	28,800	32,700	28,100	24,600	12,700	3,570	5,270	15,400	5,980	13,100
15	37,800	38,200	23,700	32,000	25,900	31,400	10,000	2,100	3,580	23,900	5,980	9,330
16	37,800	38,200	28,400	32,500	28,200	33,200	5,020	2,100	6,030	26,000	12,400	5,460
17	37,900	38,200	29,000	31,500	29,800	33,200	6,090	2,540	4,090	12,700	11,000	6,950
18	37,800	38,200	21,400	31,700	31,900	33,200	4,570	4,420	3,990	10,500	10,900	5,060
19	37,700	38,200	31,100	31,200	33,200	33,300	17,100	5,230	8,280	11,800	19,900	4,440
20	37,700	28,400	29,800	31,200	31,900	31,900	13,300	4,290	12,200	11,700	15,500	6,980
21	36,300	31,800	27,900	31,500	32,600	22,100	12,900	4,990	8,250	10,100	8,750	8,130
22	34,300	31,700	30,700	31,800	27,300	30,700	14,900	2,460	6,090	10,500	5,960	9,140
23	30,100	26,800	32,300	32,800	29,400	30,700	18,900	2,420	4,150	10,500	15,500	7,150
24	2,380	29,300	31,900	32,200	33,100	29,100	11,100	2,420	3,370	10,900	12,000	10,500
25	2,090	16,700	31,000	30,600	33,200	29,800	4,190	2,420	4,860	10,500	11,000	10,500
26	2,090	16,300	30,200	30,600	30,700	26,200	21,100	2,450	7,100	10,300	16,500	5,920
27	8,130	18,900	28,400	18,900	30,400	18,400	22,000	2,840	2,950	10,400	16,500	12,500
28	20,700	15,900	26,800	23,900	32,200	14,300	13,600	2,910	2,650	10,600	6,200	8,410
29	20,900	19,300	30,300	31,000	31,800	23,400	11,100	2,460	3,890	7,760	5,980	17,200
30	21,700	17,200	32,800	33,100	—	25,100	15,200	2,420	8,160	7,080	12,500	10,100
31	22,200	—	25,700	33,200	—	19,000	—	2,420	—	7,370	9,600	—
MOYENNE	31,800	30,000	28,100	30,000	31,300	29,300	14,100	4,480	5,150	9,840	10,400	8,780
MAXIMUM	43,200	40,000	32,800	33,200	33,300	33,300	24,000	13,200	12,200	26,000	19,900	17,200
MINIMUM	2,090	15,900	20,700	18,900	25,900	14,300	4,190	2,100	2,410	3,800	5,960	4,440
NATURELLE	12,500	12,800	4,540	1,280	2,330	2,130	10,800	112,000	40,000	17,500	23,500	32,100

SOMMAIRE

	POUR L'ANNÉE 1975-1976		POUR LES 12 ANNÉES DOCUMENTÉES	
MODULE OBSERVÉ	19,400 pi³/s	(549 m³/s)	11,300 pi³/s	(320 m³/s)
MOD. NAT. RECONS.	22,700 pi³/s	(643 m³/s)		
MAXIMUM OBSERVÉ	43,200 pi³/s	(1,220 m³/s) LE 07/10	75,600 pi³/s	(2,140 m³/s) LE 01/06/64
MINIMUM OBSERVÉ	2,090 pi³/s	(59.2 m³/s) LE 25/10	0 pi³/s	(.00 m³/s) LE 30/10/60

GODBOUT A 1.0 MI. EN AMONT DU PONT-ROUTE 138

STATION NUMÉRO : 071401

ÉQUIPEMENT-LIMNIGRAPHE | BASSIN VERSANT 606 mi² (1,570 km²) | EN OPÉRATION DEPUIS 1974

DÉBITS JOURNALIERS EN PIEDS CUBES PAR SECONDE — 1975-1976

	OCTOBRE	NOVEMBRE	DÉCEMBRE	JANVIER	FÉVRIER	MARS	AVRIL	MAI	JUIN	JUILLET	AOÛT	SEPTEMBRE
1	663	405	595 B	572 B	470 B	400 B	729	4,310	4,580	856	1,140	2,460
2	679	411	780 B	565 B	485 B	399 B	935	5,770	4,220	823	1,100	2,090
3	683	411	865 B	557 B	510 B	395 B	1,310	9,520	3,780	831	1,010	1,740
4	663	415	840 B	550 B	545 B	392 B	1,990	9,730	3,410	810	895	1,510
5	629	441	800 B	540 B	586 B	390 B	2,320	9,080	3,120	760	821	1,400
6	592	454	770 B	534 B	585 B	387 B	2,370	8,160	2,900	719	773	1,410
7	570	453	740 B	528 B	574 B	384 B	2,340	7,940	2,610	679	824	2,150
8	544	452	720 B	515 B	558 B	382 B	2,150	7,180	2,410	637 J	885	2,650
9	518	460	700 B	507 B	548 B	380 B	1,980	6,230	2,220	619	846	2,370
10	501	466	694 B	500 B	536 B	379 B	1,890	5,920	2,030	592	803	2,100
11	482	506	770 B	495 B	527 B	378 B	1,660	6,380	2,020	560	798	1,850
12	472	533	800 B	491 B	515 B	374 B	1,410	8,150	2,040	533	785	1,690
13	461	555	790 B	484 B	506 B	372 B	1,350	15,900	1,950	512	743	1,670
14	455	618	770 B	480 B	496 B	372 B	1,310	14,700	1,820	488	756	1,700 J
15	445	904	758 B	476 B	488 B	373 B	1,220	13,900	1,890	472	766	1,880
16	436	1,070	745 B	470 B	477 B	373 B	1,140	13,300	2,040	456	728	2,200
17	421	1,020	730 B	468 B	471 B	372 J	1,120	12,700	2,370	452	777	2,090
18	411	943	715 B	462 B	460 B	370 B	1,110	12,600	2,240	470	916	1,950
19	406	875	704 B	458 B	458 B	368 B	1,110	14,700	2,100	476	932	1,800
20	406	767	694 B	454 B	450 B	368 B	1,220	14,900	1,980	460	878	1,700
21	412	660 B	680 B	450 B	444 B	364 B	1,420	14,200	1,850	452	816	1,900
22	422	630 B	672 B	448 B	440 B	368 B	1,500	12,300	1,630	448	769	2,250
23	425	600 B	663 B	447 B	435 B	373 B	1,850	13,100	1,500	436	734	2,130
24	417	585 B	650 B	446 B	429 B	378 B	1,960	12,600	1,390	413	766	2,050
25	410	568 B	640 B	445 B	422 B	380 B	2,020	10,500	1,260	414	722	1,960
26	420	560 B	630 B	444 B	416 B	386 B	2,080	8,550	1,150	741	664	1,810
27	420	560 B	620 B	460 B	410 B	393 B	2,260	7,590	1,050	910	615	1,770
28	415	560 B	610 B	485 B	410 B	400 B	2,630	6,890	971	863	608	1,760
29	414	560 B	600 B	485 B	404 B	420 B	3,140	6,060	962	1,100	603	1,710
30	410 J	570 B	592 B	480 J	—	468 B	3,760	5,660	918	1,410	1,160	1,680
31	414	—	580 B	470 B	—	700 B	—	4,970	—	1,250	2,800	—
MOYENNE	484	600	707	489	485	395	1,780	9,790	2,150	666	885	1,910
MAXIMUM	683	1,070	865	572	586	700	3,760	15,900	4,580	1,410	2,800	2,650
MINIMUM	406	405	580	444	404	364	729	4,310	918	413	603	1,400

SOMMAIRE

	POUR L'ANNÉE 1975-1976	POUR LES 2 ANNÉES DOCUMENTÉES
MODULE OBSERVÉ	1,700 pi³/s (48.1 m³/s)	1,520 pi³/s (43.0 m³/s)
MAXIMUM OBSERVÉ	15,900 pi³/s (450 m³/s) LE 13/05	15,900 pi³/s (450 m³/s) LE 13/05/76
MAX. INST. OBSERVÉ	17,100 pi³/s (484 m³/s) LE 13/05 A 16H.00	17,100 pi³/s (484 m³/s) LE 13/05/76 A 16H.00
MINIMUM OBSERVÉ	364 pi³/s (10.3 m³/s) LE 21/03	296 pi³/s (8.38 m³/s) LE 17/03/75

NOTES

LA RELATION NIVEAU-DÉBIT EST EXTRAPOLÉE AU-DELÀ DE 7,000 pi³/s (198 m³/s) ET EN DEÇÀ DE 400 pi³/s (11.3 m³/s)

PRÉCISION DES DÉBITS : PÉRIODES SANS EFFET DE LA GLACE, BONNE; AVEC EFFET DE GLACE, ACCEPTABLE

DES RAPIDES A 1.9 MI. DE L'EMBOUCHURE

STATION NUMÉRO : 072201

ÉQUIPEMENT-LIMNIGRAPHE

BASSIN VERSANT 215 mi² (557 km²)

EN OPÉRATION DEPUIS 1947

DÉBITS INFLUENCÉS

DÉBITS JOURNALIERS EN PIEDS CUBES PAR SECONDE — 1975-1976

	OCTOBRE	NOVEMBRE	DÉCEMBRE	JANVIER	FÉVRIER	MARS	AVRIL	MAI	JUIN	JUILLET	AOÛT	SEPTEMBRE
1	614	233	234	127	103	91	120	907	2,020	245	482	1,640
2	638	233	242	123	117	86	151	1,100	1,820	225	500	1,450
3	661	219	253	120	128	84	230	1,520	1,640	212	526	1,200
4	682	217	261	120	128	82	463	2,330	1,480	206	530	1,040
5	652	230	261	118	128	80	921	2,890	1,360	194	493	940
6	601	250	257	112	133	84	1,270	2,800	1,270	176	450	923
7	542	268	250	112	139	84	1,330	2,500	1,220	162	412	923
8	471	276	233	112	142	78	1,280	2,320	1,140	154	381	890
9	420	280	217	108	144	76	1,190	2,130	1,070	152	369	810
10	371	281	214	104	145	72	1,110	1,930	991	134	352	718
11	338	314	232	101	146	68	1,030	1,860	1,020	123	323	646
12	312	331	221	99	146	67	944	2,140	1,160	116	304	711
13	296	342	213	92	144	68	857	4,130	1,150	109	293	958
14	272	357	209	96	143	68	772	5,910	1,040	97	272	1,100
15	252	420	210	99	139	68	688	5,170	912	90	262	1,150
16	240	575	211	96	138	69	631	4,570	894	84	282	1,250
17	222	728	203	96	133	65	574	4,300	978	79	318	1,250
18	206	759	199	98	127	62	526	3,930	1,030	78	379	1,130
19	194	699	196	96	125	62	485	4,560	981	74	418	968
20	181	613	186	95	121	59	460	6,490	896	67	424	820
21	193	532	181	93	117	57	434	7,520	788	65	387	798
22	203	474	175	93	112	56	428	7,250	697	62	352	941
23	212	414	165	95	110	54	449	6,390	610	58	313	1,070
24	228	366	156	94	108	53	455	5,540	545	65	269	1,060
25	244	331	152	90	106	52	462	4,470	475	83	247	954
26	250	303	144	89	104	50	462	3,620	406	84	217	848
27	249	278	142	101	102	47	484	3,060	362	93	208	761
28	235	259	141	103	96	57	547	2,750	323	125	195	678
29	226	238	135	105	96	68	644	2,520	296	196	227	608
30	224	229	130	105	—	97	769	2,320	264	324	633	575
31	232	—	127	105	—	102	—	2,200	—	429	1,470	—
MOYENNE	344	368	198	103	125	70	672	3,590	961	141	396	960
MAXIMUM	682	759	261	127	146	102	1,330	7,520	2,020	429	1,470	1,640
MINIMUM	181	217	127	89	96	47	120	907	264	58	195	575

SOMMAIRE

	POUR L'ANNÉE 1975-1976	POUR LES 22 ANNÉES DOCUMENTÉES
MODULE OBSERVÉ	662 pi³/s (18.7 m³/s)	554 pi³/s (15.7 m³/s)
MAXIMUM OBSERVÉ	7,520 pi³/s (213 m³/s) LE 21/05	8,470 pi³/s (240 m³/s) LE 04/11/66
MINIMUM OBSERVÉ	47 pi³/s (1.33 m³/s) LE 27/03	18 pi³/s (.51 m³/s) LE 01/03/75

NOTES

LA RELATION NIVEAU-DÉBIT EST EXTRAPOLÉE AU-DELÀ DE 5,700 pi³/s (161 m³/s) ET EN DEÇÀ DE 60 pi³/s (1.70 m³/s)

PRÉCISION DES DÉBITS - ACCEPTABLE

MOISIE A 3.2 MI. EN AMONT DU PONT DU Q.N.S.L.R.

STATION NUMÉRO : 072301

ÉQUIPEMENT-LIMNIGRAPHE

BASSIN VERSANT 7,350 mi² (19,000 km²)

EN OPÉRATION DEPUIS 1965

DÉBITS JOURNALIERS EN PIEDS CUBES PAR SECONDE — 1975-1976

	OCTOBRE	NOVEMBRE	DÉCEMBRE	JANVIER	FÉVRIER	MARS	AVRIL	MAI	JUIN	JUILLET	AOÛT	SEPTEMBRE
1	16,700	11,200	12,600	6,200 B	4,000 B	4,010 B	3,500 B	10,500 B	62,900	12,500	27,400	35,700
2	16,400	11,200	13,300	6,000 B	4,100 B	3,950 B	4,400 B	11,100 B	60,100	12,000	33,100	32,000
3	15,800	11,200	12,900	5,980 B	4,400 B	3,890 B	6,400 B	11,800 B	56,100	11,600	38,400	29,100
4	14,900	11,000	12,200	5,860 B	4,700 B	3,830 B	9,000 B	13,000 B	51,500	11,200	30,000	26,700
5	14,200	10,800	11,500	5,790 B	5,000 B	3,780 B	11,300 B	17,000 B	47,200	10,700	27,400	26,100
6	13,600	10,700	11,000 B	5,680 B	5,200 B	3,720 B	13,500 B	26,500 B	43,700	10,400	26,300	30,500
7	13,100	10,200	10,700 B	5,600 B	5,420 B	3,670 B	13,800 B	26,300 B	40,600	10,000	26,400	38,100
8	12,700	9,940	10,400 B	5,500 B	5,580 B	3,620 B	13,600 B	26,900 B	38,700	9,760	29,700	40,000
9	12,300	10,000	10,200 B	5,400 B	5,650 B	3,550 B	13,300 B	26,700	36,200	9,900	22,800	38,900
10	12,000	10,800	9,900 B	5,350 B	5,650 B	3,520 B	12,700 B	26,100	33,100	10,100	21,100	36,200
11	11,600	11,600	9,650 B	5,220 B	5,650 B	3,470 B	12,400 B	25,800	33,100	9,900	19,800	32,800
12	11,200	12,000	9,420 B	5,200 B	5,630 B	3,420 B	12,200 B	31,000	34,500	9,590	18,800	31,700
13	10,900	12,200	9,200 B	5,080 B	5,620 B	3,360 B	11,700 B	54,500	31,800	9,320	18,100	31,700
14	10,700	12,300	8,990 B	5,010 B	5,580 B	3,330 B	11,500 B	68,000	28,800	9,040	18,000	31,700
15	10,400	12,900	8,780 B	4,970 B	5,500 B	3,300 B	11,300 B	66,700	26,900	8,800	17,600	34,100
16	10,300	13,900	8,580 B	4,890 B	5,400 B	3,250 B	10,900 B	67,900	27,700	8,580	17,100	36,000
17	10,200	13,600	8,400 B	4,800 B	5,200 B	3,220 B	10,600 B	72,800	28,200	8,330	18,400	33,900
18	10,000	13,300	8,200 B	4,750 B	5,050 B	3,190 B	10,400 B	79,500	28,600	8,180	21,000	30,900
19	9,990	13,000	8,000 B	4,690 B	4,950 B	3,140 B	10,300 B	92,400	27,400	8,270	21,100	27,900
20	9,910	12,300	7,900 B	4,600 B	4,830 B	3,110 B	10,000 B	108,000	25,700	8,580	20,000	25,400
21	9,840	12,300	7,650 B	4,580 B	4,750 B	3,080 B	9,700 B	113,000	24,000	8,790	18,700	25,100
22	9,840	13,800	7,500 B	4,500 B	4,670 B	3,050 B	9,500 B	111,000	22,200	8,850	17,300	29,200
23	9,880	13,400	7,350 B	4,440 B	4,560 B	3,020 B	9,300 B	106,000	20,600	9,050	16,200	28,800
24	10,000	11,600	7,200 B	4,400 B	4,500 B	3,000 B	9,200 B	103,000	19,100	9,420	15,200	28,400
25	10,200	12,400	7,050 B	4,360 B	4,400 B	2,980 B	9,050 B	98,200	17,800	10,400	14,100	27,400
26	10,200	11,800	6,900 B	4,300 B	4,300 B	2,950 B	9,000 B	91,000	16,500	12,300	13,500	26,200
27	10,400	10,700	6,750 B	4,250 B	4,220 B	2,920 B	9,000 B	84,800	15,400	13,200	13,000	24,900
28	10,800	11,500	6,650 B	4,200 B	4,180 B	2,900 B	9,400 B	81,400	14,500	14,700	12,500	23,500
29	11,000	11,700	6,500 B	4,170 B	4,100 B	2,920 J	9,700 B	75,600	13,700	26,100	12,800	22,500
30	11,200	11,600	6,400 B	4,090 B	—	3,000 B	10,000 B	71,000	13,000	31,500	25,900	21,200
31	11,300	—	6,280 B	4,020 B	—	3,220 B	—	67,800	—	28,300	38,500	—
MOYENNE	11,700	11,800	8,970	4,960	4,920	3,340	10,200	60,200	31,300	11,900	21,600	30,200
MAXIMUM	16,700	13,900	13,300	6,200	5,650	4,010	13,800	113,000	62,900	31,500	38,500	40,000
MINIMUM	9,840	9,940	6,280	4,020	4,000	2,900	3,500	10,500	13,000	8,180	12,500	21,200

SOMMAIRE

	POUR L'ANNÉE 1975-1976	POUR LES 10 ANNÉES DOCUMENTÉES
MODULE OBSERVÉ	17,600 pi³/s (498 m³/s)	16,400 pi³/s (464 m³/s)
MAXIMUM OBSERVÉ	113,000 pi³/s (3,200 m³/s) LE 21/05	135,000 pi³/s (3,820 m³/s) LE 02/06/66
MAX. INST. OBSERVÉ		144,000 pi³/s (4,080 m³/s) LE 02/06/66
MINIMUM OBSERVÉ	2,900 pi³/s (82.1 m³/s) LE 28/03	2,080 pi³/s (58.9 m³/s) LE 26/02/75

NOTES

LA RELATION NIVEAU-DÉBIT EST EXTRAPOLÉE AU-DELÀ DE 84,000 pi³/s (2,380 m³/s) ET EN DEÇÀ DE 13,000 pi³/s (368 m³/s)

PRÉCISION DES DÉBITS - PÉRIODES SANS EFFET DE LA GLACE, BONNE; AVEC EFFET DE GLACE, ACCEPTABLE

AUX PEKANS A 4.4 MI. DE MOISIE

STATION NUMÉRO : 072302

ÉQUIPEMENT:LIMNIGRAPHE | BASSIN VERSANT 1,310 mi² (3,390 km²) | EN OPÉRATION DEPUIS 1965

DÉBITS JOURNALIERS EN PIEDS CUBES PAR SECONDE — 1975-1976

	OCTOBRE	NOVEMBRE	DÉCEMBRE	JANVIER	FÉVRIER	MARS	AVRIL	MAI	JUIN	JUILLET	AOÛT	SEPTEMBRE
1	2,420	1,590	1,560	880 B	620 B	590 B	550 B	1,180	10,800 C	1,870 C	4,400 C	2,820
2	2,330	1,600	1,560	865 B	620 B	570 B	640 B	1,200	9,800 C	1,780 C	4,420 C	3,060
3	2,220	1,600	1,490	860 B	618 B	555 B	750 B	1,300	9,200 C	1,680 C	4,410 C	3,150
4	2,180	1,610	1,450	842 B	620 B	540 B	900 B	1,400 B	8,290 C	1,640 C	4,380 C	3,210
5	2,100	1,620	1,420	838 B	622 B	525 B	1,140	1,530 B	7,770 C	1,600 C	4,200 C	3,480
6	2,070	1,480	1,400	822 B	640 B	505 B	1,320	1,700 B	7,180 C	1,550 C	4,040 C	3,910
7	1,940	1,520	1,350	810 B	658 B	495 B	1,550	1,900 B	6,620 C	1,520 C	3,900 C	4,420
8	1,940	1,550	1,290	800 B	670 B	482 B	1,520	2,150 B	6,210 C	1,480 C	3,530 C	4,720
9	1,800	1,720	1,290	790 B	690 B	470 B	1,510	2,400 B	5,900 C	1,480 C	3,300 C	4,810
10	1,750	1,880	1,270 B	780 B	712 B	459 B	1,530	2,620 B	5,600 C	1,480 C	3,100 C	4,680
11	1,680	2,160	1,240 B	770 B	728 B	448 B	1,570	2,920 B	5,370 C	1,480 C	3,000 C	4,260
12	1,610	2,290	1,210 B	760 B	750 B	435 B	1,590	3,150 B	5,140 C	1,450 C	2,870 C	4,210
13	1,540	2,340	1,190 B	755 B	749 B	425 B	1,560	3,550 B	4,800	1,430 C	2,800 C	4,590
14	1,530	2,400	1,170 B	740 B	740 B	418 B	1,500	4,200 B	4,560	1,380 C	2,720 C	5,230
15	1,480	2,440	1,150 B	737 B	710 B	405 B	1,520	4,970	4,340	1,330 C	2,650 C	5,580
16	1,460	2,440	1,130 B	722 B	709 B	398 B	1,480	7,670	4,270	1,280 C	2,600 C	5,570
17	1,460	2,460	1,100 B	720 B	725 B	388 B	1,420	10,000 C	4,330	1,250 C	2,600 C	5,290
18	1,460	2,420	1,090 B	709 B	742 B	380 B	1,380	12,000 C	4,320	1,250 C	2,640	4,890
19	1,410	2,430	1,070 B	700 B	758 B	372 B	1,360	13,400 C	4,320	1,250 C	2,620	4,470
20	1,380	2,330	1,050 B	698 B	760 B	385 B	1,350	14,700 C	3,850 C	1,280 C	2,490	4,130
21	1,410	2,300	1,040 B	690 B	760 B	420 B	1,310	16,100 C	3,550 C	1,320 C	2,300	4,010
22	1,480	2,110	1,020 B	680 B	755 B	489 J	1,270	17,600 C	3,350 C	1,350 C	2,090	4,130
23	1,530	1,970	1,000 B	678 B	742 B	470 B	1,280	18,400 C	3,260 C	1,380 C	1,870	4,280
24	1,560	1,820	990 B	669 B	722 B	452 B	1,280	17,700 C	2,900 C	1,460 C	1,730	4,430
25	1,590	1,780	978 B	660 B	698 B	445 B	1,280	16,700 C	2,700 C	1,570 C	1,640	4,430
26	1,640	1,740	960 B	658 B	670 B	435 B	1,270	15,200 C	2,500 C	1,730 C	1,560	4,370
27	1,620	1,660	945 B	650 B	650 B	430 B	1,260	14,300 C	2,380 C	2,000 C	1,520	4,310
28	1,700	1,610	938 B	642 B	630 B	450 B	1,260	13,800 C	2,250 C	2,400 C	1,470	4,190
29	1,720	1,550	918 B	640 B	608 B	490 B	1,210	12,800 C	2,130 C	3,100 C	1,640	4,020
30	1,740	1,530	900 B	637 B	—	488 B	1,180	12,000 C	1,980 C	4,000 C	1,970	3,900
31	1,700	—	890 B	626 B	—	480 B	—	11,400 C	—	4,280 C	2,420	—
MOYENNE	1,720	1,930	1,160	736	692	461	1,290	8,390 E	4,990 E	1,740 E	2,800 E	4,290
MAXIMUM	2,420	2,460	1,560	880	760	590	1,590	18,400 C	10,800 C	4,280 C	4,420 C	5,580
MINIMUM	1,380	1,480	890	626	608	372	550	1,180	1,980 C	1,250 C	1,470	2,820

SOMMAIRE

	POUR L'ANNÉE 1975-1976	POUR LES 11 ANNÉES DOCUMENTÉES
MODULE OBSERVÉ	2,520 pi³/s (71.4 m³/s)	2,650 pi³/s (75.0 m³/s)
MAXIMUM OBSERVÉ	18,400 pi³/s (521 m³/s) LE 23/05	22,700 pi³/s (643 m³/s) LE 01/06/66
MAX. INST. OBSERVÉ		23,200 pi³/s (657 m³/s) LE 01/06/66 A 01H00
MINIMUM OBSERVÉ	372 pi³/s (10.5 m³/s) LE 19/03	283 pi³/s (8.01 m³/s) LE 30/04/74

NOTES

LA RELATION NIVEAU-DÉBIT EST EXTRAPOLÉE AU-DELÀ DE 18,000 pi³/s (510 m³/s) ET EN DEÇÀ DE 1,100 pi³/s (31.1 m³/s)

PRÉCISION DES DÉBITS - PÉRIODES SANS EFFET DE LA GLACE: BONNE; AVEC EFFET DE GLACE: ACCEPTABLE

AUX RATS MUSQUES A 5.2 MI. DE LA MATAMEC

STATION NUMÉRO : 072501

ÉQUIPEMENT LIMNIGRAPHE | BASSIN VERSANT 63.3 mi² (164 km²) | EN OPÉRATION DEPUIS 1971

DÉBITS JOURNALIERS EN PIEDS CUBES PAR SECONDE — 1975-1976

	OCTOBRE	NOVEMBRE	DÉCEMBRE	JANVIER	FÉVRIER	MARS	AVRIL	MAI	JUIN	JUILLET	AOÛT	SEPTEMBRE
1	314	101	—	—	—	—	—	—	—	—	—	—
2	433	104	—	—	—	—	—	—	—	—	—	—
3	384	97	—	—	—	—	—	—	—	—	—	—
4	294	110	—	—	—	—	—	—	—	—	—	—
5	236	182	—	—	—	—	—	—	—	—	—	—
6	205	185	—	—	—	—	—	—	—	—	—	—
7	180	162	—	—	—	—	—	—	—	—	—	—
8	157	150	—	—	—	—	—	—	—	—	—	—
9	139	150	—	—	—	—	—	—	—	—	—	—
10	124	162	—	—	—	—	—	—	—	—	—	—
11	108	167	—	—	—	—	—	—	—	—	—	—
12	97	165	—	—	—	—	—	—	—	—	—	—
13	91	157	—	—	—	—	—	—	—	—	—	—
14	88	220	—	—	—	—	—	—	—	—	—	—
15	80	337	—	—	—	—	—	—	—	—	—	—
16	73	453	—	—	—	—	—	—	—	—	—	—
17	68	337	—	—	—	—	—	—	—	—	—	—
18	59	269	—	—	—	—	—	—	—	—	—	—
19	57	225	—	—	—	—	—	—	—	—	—	—
20	55	187	—	—	—	—	—	—	—	—	—	—
21	81	164	—	—	—	—	—	—	—	—	—	—
22	118	172	—	—	—	—	—	—	—	—	—	—
23	128	163	—	—	—	—	—	—	—	—	—	—
24	112	—	—	—	—	—	—	—	—	—	—	—
25	101	—	—	—	—	—	—	—	—	—	—	—
26	102	—	—	—	—	—	—	—	—	—	—	—
27	112	—	—	—	—	—	—	—	—	—	—	—
28	114	—	—	—	—	—	—	—	—	—	—	—
29	108	—	—	—	—	—	—	—	—	—	—	—
30	106	—	—	—	—	—	—	—	—	—	—	—
31	107	—	—	—	—	—	—	—	—	—	—	—
MOYENNE	143	—	—	—	—	—	—	—	—	—	—	—
MAXIMUM	433	—	—	—	—	—	—	—	—	—	—	—
MINIMUM	55	—	—	—	—	—	—	—	—	—	—	—

SOMMAIRE

	POUR L'ANNÉE 1975-1976	POUR LES ANNÉES DOCUMENTÉES
MAXIMUM OBSERVÉ	453 pi³/s (12.8 m³/s) LE 16/11	2 330 pi³/s (66.0 m³/s) LE 06/09/72
MAX. INST. OBSERVÉ	487 pi³/s (13.8 m³/s) LE 16/11 A 03H 00	2 510 pi³/s (71.1 m³/s) LE 06/09/72 A 03H 00
MINIMUM OBSERVÉ	55 pi³/s (1.56 m³/s) LE 20/10	12 pi³/s (.34 m³/s) LE 24/08/72

NOTES

LA RELATION NIVEAU-DÉBIT EST EXTRAPOLÉE AU-DELÀ DE 910 pi³/s (25.8 m³/s) ET EN DEÇA DE 6.5 pi³/s (.184 m³/s)

PRÉCISION DES DÉBITS : BONNE

MATAMEC A LA SORTIE DU LAC MATAMEC

STATION NUMÉRO : 072502

ÉQUIPEMENT-LIMNIGRAPHE | BASSIN VERSANT 177 mi² (458 km²) | EN OPÉRATION DEPUIS 1974

DÉBITS JOURNALIERS EN PIEDS CUBES PAR SECONDE — 1975-1976

	OCTOBRE	NOVEMBRE	DÉCEMBRE	JANVIER	FÉVRIER	MARS	AVRIL	MAI	JUIN	JUILLET	AOÛT	SEPTEMBRE
1	442	204	228	118	88	79	67	417	1,760	296	444	445
2	478	206	225	112	104	75	75	502	1,620	275	494	482
3	539	205	218	109	105	73	93	671	1,490	256	525	486
4	580	208	208	109	102	73	131	990	1,360	239	532	479
5	579	210	206	104	102	72	199	1,390	1,250	221	515	474
6	563	214	205	099	104	74	299	1,660	1,140	206	491	560
7	533	221	195	101	106	70	407	1,760	1,050	194	468	811
8	494	226	188	100	109	67	493	1,790	979	179	444	968
9	456	228	181	95	108	65	546	1,740	910	168	419	972
10	423	227	178	93	110	63	574	1,630	847	155	401	923
11	394	247	191	88	112	61	577	1,540	828	145	377	859
12	367	255	181	86	109	58	561	1,540	830	137	354	864
13	345	265	174	85	110	61	544	1,900	801	123	336	996
14	322	280	173	86	107	62	510	2,640	768 J	116	316	1,080
15	299	296	176	87	106	60	479	2,900	720	107	303	1,090
16	282	332	174	83	106	58	454	2,890	742	101	303	1,110
17	262	371	170	86	102	57	425	2,890	785	98	306	1,090
18	246	399	171	83	98	55	397	2,720	799	90	307	1,040
19	230	404	172	80	99	54	377	2,900	784	85	310	960
20	219	396	165	81	95	54	357	3,210	746	84	308	923
21	215	380	160	80	93	53	336	3,770	694	79	298	825
22	210	371	158	83	93	52	324	4,090	647	74	286	883
23	205	353	153	81	89	50	318	4,130	594	72	271	966
24	201	331	145	78	86	50	311	3,990	543	73	252	966
25	197	312	139	76	86	50	302	3,650	497	76	242	927
26	196	290	136	77	85	48	296	3,250	450	77	222	882
27	196	271	137	88	85	49	294	2,870	410	83	211	830
28	198	259	132	89	84	54	303	2,560	377	103	201	768
29	202	241	125	92	82	58	327	2,310	350	166	202	712
30	204	227	122	90	—	59	365	2,080	322	294	252	662
31	202	—	121	87	—	64	—	1,910	—	390	361	—
MOYENNE	332	281	171	91	99	61	358	2,330	836	154	347	834
MAXIMUM	580	404	228	118	112	79	577	4,130	1,760	390	532	1,110
MINIMUM	196	204	121	76	82	48	67	417	322	72	201	445

SOMMAIRE

	POUR L'ANNÉE 1975-1976	POUR 1 ANNÉE DOCUMENTÉE
MODULE OBSERVÉ	492 pi³/s (13.9 m³/s)	492 pi³/s (13.9 m³/s)
MAXIMUM OBSERVÉ	4,130 pi³/s (117 m³/s) LE 23/05	4,130 pi³/s (117 m³/s) LE 23/05/76
MAX. INST. OBSERVÉ	4,160 pi³/s (118 m³/s) LE 22/05 A 18H.00	4,160 pi³/s (118 m³/s) LE 22/05/76 A 18H.00
MINIMUM OBSERVÉ	48 pi³/s (1.36 m³/s) LE 26/03	33 pi³/s (.93 m³/s) LE 11/03/75

NOTES

LA RELATION NIVEAU-DÉBIT EST EXTRAPOLÉE AU-DELÀ DE 2,200 pi³/s (62.3 m³/s) ET EN DEÇÀ DE 100 pi³/s (2.83 m³/s)

PRÉCISION DES DÉBITS - BONNE

MATAMEC A 0.5 MI. EN AVAL DE LA RIVIERE AUX RATS MUSQUES

STATION NUMÉRO : 072503

ÉQUIPEMENT-LIMNIGRAPHE

BASSIN VERSANT 264 mi² (684 km²)

EN OPÉRATION DEPUIS 1975

DÉBITS JOURNALIERS EN PIEDS CUBES PAR SECONDE — 1975-1976

	OCTOBRE	NOVEMBRE	DÉCEMBRE	JANVIER	FÉVRIER	MARS	AVRIL	MAI	JUIN	JUILLET	AOÛT	SEPTEMBRE
1	827 C	317	325 B	145 B	120 B	98 B	174	1,250	2,270	370	756	826
2	991 C	317	334 B	140 B	133 B	96 B	241	1,480	2,150	355	918	792
3	1,010 C	317	327 B	133 B	150 B	96 B	353	2,130	1,990	325	922	745
4	955 C	368	313 B	130 B	155 B	94 B	852	3,060	1,810	300	905	741
5	889 C	438	298 B	127 B	152 B	93 B	1,400	3,350	1,660	279	815	749
6	838 C	440	285 B	126 B	148 B	92 B	1,560	3,130	1,550	258	752	1,270
7	778 C	440	273 B	124 B	145 B	91 B	1,430	3,110	1,420	246	731	2,030
8	710 C	440	263 B	122 B	142 B	90 B	1,370	2,950	1,340	225	664	1,760
9	649 C	440	253 B	121 B	138 B	90 B	1,230	2,710	1,260	192	580	1,560
10	596 C	440	251 B	119 B	135 B	90 J	1,180	2,540	1,170	179	574	1,420
11	544 C	440	260 B	117 B	132 B	88 B	1,070	2,500	1,240	166	570	1,290
12	505 C	440	235 B	115 B	129 B	87 B	1,040	2,870	1,330	159	516	1,510
13	476 C	477	215 B	113 B	127 B	86 B	896	4,260	1,210	145	474	2,040
14	447 C	603	220 B	112 B	124 B	85 B	854	5,210	1,080	119	423	1,870
15	413 C	794	233 B	109 B	122 B	85 B	711	4,580	1,040	113	425	1,880
16	387 C	1,000	228 B	108 B	120 B	85 B	688	4,330 J	1,300	112	424	1,930
17	360 C	912	219 B	106 B	118 B	84 B	685	4,280	1,450	111	431	1,770
18	333 C	819	210 B	104 B	116 B	84 B	603	4,140	1,350	106	455	1,590
19	314 C	748	201 B	103 B	114 B	84 B	557	4,350	1,220	100	438	1,430
20	300 C	669	197 B	102 B	113 B	84 B	543	5,210	1,120	96	424	1,280
21	303 J	588	194 B	98 B	111 B	85 B	541	5,850	1,020	99	424	1,270
22	350	600	190 B	80 B	108 B	87 B	527	5,890	903	81	424	1,630
23	359	533	185 B	75 B	107 B	89 B	525	5,610	822	79	394	1,650
24	310	438 B	182 B	70 B	106 B	92 B	525	5,130	733	81	340	1,540
25	304	400 B	177 B	75 B	104 B	95 B	524	4,520	658	92	321	1,470
26	304	367 B	173 B	100 B	103 B	99 B	524	3,960	566	103	291	1,340
27	304	345 B	170 B	108 B	102 B	103 B	577	3,530	520	111	291	1,260
28	312	325 B	169 B	118 B	101 B	108 B	724	3,190	481	185 J	273	1,140 J
29	316	310 B	167 B	121 B	100 B	115 B	924	2,880	423	811	286	1,080
30	316	311 B	159 B	118 B	—	127 B	1,130	2,630	401	867	535	1,020
31	317	—	153 B	115 B	—	142 B	—	2,430	—	737	899	—
MOYENNE	510 E	503	228	111	123	94	799	3,650	1,180	232	538	1,400
MAXIMUM	1,010 C	1,000	334	145	155	142	1,560	5,890	2,270	867	922	2,040
MINIMUM	300 C	310	153	70	100	84	174	1,250	401	79	273	741

SOMMAIRE

POUR L'ANNÉE 1975-1976

MODULE OBSERVÉ	782 pi³/s (22.1 m³/s)
MAXIMUM OBSERVÉ	5,890 pi³/s (167 m³/s) LE 22/05
MINIMUM OBSERVÉ	70 pi³/s (1.98 m³/s) LE 24/01

POUR 1 ANNÉE DOCUMENTÉE

	782 pi³/s (22.1 m³/s)
	5,890 pi³/s (167 m³/s) LE 22/05/76
	70 pi³/s (1.98 m³/s) LE 24/01/76

NOTES

LA RELATION NIVEAU-DÉBIT EST EXTRAPOLÉE AU-DELÀ DE 4,300 pi³/s (122 m³/s) ET EN DEÇÀ DE 90 pi³/s (2.55 m³/s)

PRÉCISION DES DÉBITS - BONNE

AUX RATS MUSQUES A 5.0 MI. DE LA MATAMEC

STATION NUMÉRO : 072504

ÉQUIPEMENT-LIMNIGRAPHE | BASSIN VERSANT 63.3 mi² (164 km²) | EN OPÉRATION DEPUIS 1976

DÉBITS JOURNALIERS EN PIEDS CUBES PAR SECONDE — 1975-1976

	OCTOBRE	NOVEMBRE	DÉCEMBRE	JANVIER	FÉVRIER	MARS	AVRIL	MAI	JUIN	JUILLET	AOÛT	SEPTEMBRE
1	—	—	—	—	—	—	—	—	320	71 C	190	215
2	—	—	—	—	—	—	—	—	319	64 C	274	141
3	—	—	—	—	—	—	—	1,160	283	58 C	219	104
4	—	—	—	—	—	—	—	1,460	242	53 C	154	85
5	—	—	—	—	—	—	—	1,350	214	48 C	117	95
6	—	—	—	—	—	—	—	967	195	43 C	100	538
7	—	—	—	—	—	—	—	871	178	39 C	87	769
8	—	—	—	—	—	—	—	806	169	35 C	72	433
9	—	—	—	—	—	—	—	695	165	31 C	59	266
10	—	—	—	—	—	—	—	613	154	28 C	56	178
11	—	—	—	—	—	—	—	655	268	26 C	50	131
12	—	—	—	—	—	—	—	868	331	23 C	45	450
13	—	—	—	—	—	—	—	1,500	243	21 C	43	662
14	—	—	—	—	—	—	—	1,770	190	19 C	36	463
15	—	—	—	—	—	—	—	1,100	184	17 C	44	482
16	—	—	—	—	—	—	—	932	428	16 C	45	508
17	—	—	—	—	—	—	—	929 J	497	14 C	72	382
18	—	—	—	—	—	—	—	865 J	399	13 C	95	269
19	—	—	—	—	—	—	—	1,030 J	290	12 C	74	197
20	—	—	—	—	—	—	—	1,370	227	11 C	59	152
21	—	—	—	—	—	—	—	1,470	191	10 C	47	207
22	—	—	—	—	—	—	—	1,390	161	10 C	37	540
23	—	—	—	—	—	—	—	1,180	138	9 C	30	389
24	—	—	—	—	—	—	—	946	124	8 C	20	279
25	—	—	—	—	—	—	—	716	109	14 C	17	244
26	—	—	—	—	—	—	—	589	97	15 C	12	199
27	—	—	—	—	—	—	—	517	87	44 C	12	164
28	—	—	—	—	—	—	—	482	80	157 J	9	140 J
29	—	—	—	—	—	—	—	427	73	607	17	125
30	—	—	—	—	—	—	—	400	67	432	207	146
31	—	—	—	—	—	—	—	360	—	239	362	—
MOYENNE	—	—	—	—	—	—	—	—	214	71 E	86	298
MAXIMUM	—	—	—	—	—	—	—	—	497	607	362	769
MINIMUM	—	—	—	—	—	—	—	—	67	8 C	9	85

SOMMAIRE

	POUR L'ANNÉE 1975-1976	POUR LES ANNÉES DOCUMENTÉES
MAXIMUM OBSERVÉ	1,770 pi³/s (50.1 m³/s) LE 14/05	1,770 pi³/s (50.1 m³/s) LE 14/05/76
MAX. INST. OBSERVÉ	2,100 pi³/s (59.5 m³/s) LE 13/05 A 21H.00	2,100 pi³/s (59.5 m³/s) LE 13/05/76 A 21H.00
MINIMUM OBSERVÉ	8 pi³/s (.23 m³/s) LE 24/07	8 pi³/s (.23 m³/s) LE 24/07/76

NOTES

LA RELATION NIVEAU-DÉBIT EST EXTRAPOLÉE AU-DELÀ DE 1,000 pi³/s (28.3 m³/s) ET EN DEÇÀ DE 51 pi³/s (1.44 m³/s)

PRÉCISION DES DÉBITS - BONNE

AU TONNERRE A 0.4 MI. EN AMONT DU PONT-ROUTE 138

STATION NUMÉRO : 073301

ÉQUIPEMENT-LIMNIGRAPHE

BASSIN VERSANT 264 mi² (684 km²)

EN OPÉRATION DEPUIS 1947

DÉBITS JOURNALIERS EN PIEDS CUBES PAR SECONDE — 1975-1976

	OCTOBRE	NOVEMBRE	DÉCEMBRE	JANVIER	FÉVRIER	MARS	AVRIL	MAI	JUIN	JUILLET	AOÛT	SEPTEMBRE
1	548	343	340	125 B	100 B	90 B	114 B	1,770	1,820	261	486	558
2	505	375	462	123 B	103 B	89 B	125 B	2,050	1,950	246	434	462
3	475	364	451	122 B	112 B	89 B	199 B	2,870	1,760	241	380	404
4	464	367	385	119 B	125 B	88 B	528 B	4,060	1,520	228	329	370
5	437	392	330	117 B	131 B	88 B	842 B	4,380	1,380	211	292	404
6	400	306	287	115 B	138 B	87 B	1,070 B	3,700	1,300	195	284	1,130
7	383	380	253	114 B	133 B	87 B	1,490 B	3,330	1,200	183	262	2,360
8	358	369	242 B	113 B	127 B	87 B	1,390 B	3,160	1,070	178	237	1,790
9	321	412	220 B	112 B	119 B	86 B	1,230 B	2,680	927	181	218	1,290
10	291	498	212 B	110 B	113 B	86 B	1,130 B	2,410	832	169	229	972
11	270	516	204 B	108 B	110 B	86 B	1,210 B	2,510	1,090	159	237	767
12	257	514	197 B	106 B	108 B	85 B	1,040 B	3,200	1,140	150	219	868
13	250	499	192 B	105 B	106 B	85 B	955	5,600	907	142	226	1,180
14	247	560	186 B	104 B	105 B	85 B	819	6,150	786	137	259	1,140
15	239	793	180 B	103 B	105 B	84 B	708	4,300	770	134	246	1,270
16	228	966	174 B	102 B	103 B	84 B	636	3,900	901	130	250	1,590
17	224	950	170 B	102 B	102 B	84 B	592	4,170	893	126	356	1,340
18	218	793	166 B	102 J	101 B	84 B	582	3,880	824	164	365	1,050
19	210	667	162 B	101 B	100 B	84 B	546	4,250	732	183	318	861
20	202	477	158 B	100 B	98 B	86 B	528	6,600	650	167	277	758
21	218	440	154 B	100 B	97 B	93 B	519	6,880	654	284	246	924
22	258	410	151 B	99 B	96 B	98 B	513	5,810	597	323	225	1,960
23	267	391	147 B	99 B	96 B	103 J	484	5,020	531	261	212	1,760
24	261	377	144 B	98 B	94 B	104 B	467	4,520	479	229	190	1,310
25	245	351	142 B	98 B	94 B	104 B	454	3,400	431	340	177	1,090
26	327	330	139 B	98 B	92 B	106 B	483	2,750	389	382	163	909
27	513	312	136 B	97 B	92 B	106 B	599	2,480	353	351	167	787
28	548	288	134 B	97 B	91 B	106 B	787	2,210	324	402	172	706
29	497	382	132 B	97 B	90 B	106 B	1,050	2,020	305	704	167	642
30	459	272	128 B	97 B	—	106 B	1,420	1,980	282	833	360	646
31	423	—	126 B	97 B	—	108 B	—	1,940	—	607	576	—
MOYENNE	340	470	210	106	106	92	750	3,680	893	268	276	1,040
MAXIMUM	548	966	462	125	138	108	1,490	6,880	1,950	833	576	2,360
MINIMUM	202	272	126	97	90	84	114	1,770	282	126	163	370

SOMMAIRE

	POUR L'ANNÉE 1975-1976	POUR LES 23 ANNÉES DOCUMENTÉES
MODULE OBSERVÉ	688 pi³/s (19.5 m³/s)	729 pi³/s (20.6 m³/s)
MAXIMUM OBSERVÉ	6,880 pi³/s (195 m³/s) LE 21/05	27,600 pi³/s (782 m³/s) LE 27/10/59
MAX. INST. OBSERVÉ	7,810 pi³/s (221 m³/s) LE 20/05 A 19H.00	
MINIMUM OBSERVÉ	84 pi³/s (2.38 m³/s) LE 15/03	49 pi³/s (1.39 m³/s) LE 20/03/50

NOTES

LA RELATION NIVEAU-DÉBIT EST EXTRAPOLÉE AU-DELÀ DE 5,000 pi³/s (142 m³/s) ET EN DEÇÀ DE 60 pi³/s (1.70 m³/s)

PRÉCISION DES DÉBITS - PÉRIODES SANS EFFET DE LA GLACE, BONNE; AVEC EFFET DE GLACE, ACCEPTABLE

MAGPIE A 5.0 MI. EN AMONT DU PONT-ROUTE 138

STATION NUMÉRO : 073502

ÉQUIPEMENT-LIMNIGRAPHE

BASSIN VERSANT 2,930 mi² (7,590 km²)

EN OPÉRATION DEPUIS 1965 ‡

DÉBITS JOURNALIERS EN PIEDS CUBES PAR SECONDE — 1975-1976

	OCTOBRE	NOVEMBRE	DÉCEMBRE	JANVIER	FÉVRIER	MARS	AVRIL	MAI	JUIN	JUILLET	AOÛT	SEPTEMBRE
1	7,050	4,030 C	5,200 C	2,700 B	1,520 B	1,080 B	950 B	3,120 B	25,700 E	5,720	4,540	8,460
2	7,020	4,010 C	5,200 C	2,630 B	1,490 B	1,070 B	1,020 B	3,330 B	24,300 E	5,410	4,980	8,580
3	7,080	3,920 C	5,190 C	2,580 B	1,470 B	1,050 B	1,120 B	3,620 B	23,100 E	5,090	5,270	8,740
4	6,900	3,800 C	5,180 C	2,530 B	1,450 B	1,040 B	1,380 B	5,000 B	22,000 E	4,720	5,270	9,190
5	6,740	3,650 C	5,100 B	2,480 B	1,440 B	1,030 B	1,700 B	7,310	20,900 E	4,570	5,600	11,200
6	6,590	3,550 C	5,000 B	2,420 B	1,420 B	1,030 B	2,200 B	8,030	19,800 E	4,370	5,930	13,500
7	6,330	3,490 C	4,880 B	2,380 B	1,400 B	1,020 B	2,930 B	8,880	18,800 E	4,200	6,120	15,800
8	6,530	3,380 C	4,730 B	2,320 B	1,380 B	1,010 B	3,340 B	9,370	17,800 E	4,010	6,150	16,400
9	6,060	3,280 C	4,650 B	2,280 B	1,360 B	1,010 B	3,350 B	9,750	16,900 E	3,900	6,280	16,500
10	5,880	3,220 C	4,530 B	2,230 B	1,340 B	1,000 B	3,320 B	9,880	16,000	3,840	6,360	16,500
11	5,400	3,150 C	4,400 B	2,190 B	1,330 B	998 B	3,220 B	10,200	16,000	3,690	6,360	16,100
12	5,080	3,120 C	4,300 B	2,140 B	1,320 B	988 B	3,120 B	11,300	15,300	3,360	6,310	15,900
13	4,850	3,170 C	4,220 B	2,100 B	1,290 B	980 B	3,010 B	15,700	14,300	3,210	6,240	15,700
14	4,740	3,400 C	4,120 B	2,050 B	1,280 B	972 B	2,980 B	18,900	13,500	3,150	6,300	15,200
15	4,660	3,740 C	4,020 B	2,020 B	1,270 B	965 B	2,900 B	21,200	13,000	3,070	6,140	14,700
16	4,610	4,000 C	3,950 B	1,980 B	1,250 B	960 B	2,870 B	22,800	12,600	3,020	6,020	14,600
17	4,460	4,000 C	3,840 B	1,940 B	1,240 B	955 B	2,830 B	24,900	12,000	2,930	6,200	14,200
18	4,280	3,900 C	3,760 B	1,920 B	1,230 B	948 B	2,800 B	27,300	11,400	2,960	6,340	13,600
19	4,120	3,820 C	3,700 B	1,880 B	1,220 B	940 B	2,780 B	30,600	10,700	2,890	6,330	13,000
20	4,090	3,810 C	3,620 B	1,840 B	1,190 B	938 B	2,750 B	35,800	10,400 E	2,880	6,470	12,000
21	4,000	4,030 C	3,520 B	1,820 B	1,180 B	930 B	2,740 B	38,900	10,200	2,970	6,720	11,500
22	3,980	4,450 C	3,430 B	1,780 B	1,170 B	925 B	2,730 B	40,800	9,780	2,970	6,800	12,300
23	3,960	5,200 C	3,300 B	1,740 B	1,150 B	927 J	2,720 B	41,600	9,010	2,820	6,910	12,400
24	3,960	5,700 C	3,250 B	1,730 B	1,140 B	930 B	2,710 B	41,100	8,640	2,670	6,960	12,300
25	3,830	6,000 C	3,190 B	1,690 B	1,130 B	950 B	2,700 B	38,900	8,240	2,890	6,480	12,200
26	3,750	6,340 C	3,100 B	1,660 B	1,120 B	960 B	2,700 B	36,300	7,810	3,030	5,970	12,100
27	4,000	6,100 C	3,020 B	1,640 B	1,110 B	950 B	2,700 B	34,400	7,140	3,060	5,790	11,900
28	4,050	5,900 C	2,950 B	1,620 B	1,100 B	940 B	2,760 B	32,200	6,630	3,170	6,520	11,600
29	4,050	5,600 C	2,900 B	1,590 B	1,090 B	930 B	2,860 B	30,200	6,310	3,760	7,430	11,000
30	4,100	5,250 C	2,830 B	1,560 B	—	928 B	2,960 B	28,800	6,010	4,200	7,810	10,600
31	4,160	—	2,780 B	1,540 B	—	928 B	—	27,000 E	—	4,370	8,120	—
MOYENNE	5,040	4,230 E	4,000	2,030	1,280	977	2,610	21,800	13,800 E	3,640	6,280	12,900
MAXIMUM	7,080	6,340 C	5,200 C	2,700	1,520	1,080	3,350	41,600	25,700 E	5,720	8,120	16,500
MINIMUM	3,750	3,120 C	2,780	1,540	1,090	925	950	3,120	6,010	2,670	4,540	8,460

SOMMAIRE

	POUR L'ANNÉE 1975-1976	POUR LES 15 ANNÉES DOCUMENTÉES
MODULE OBSERVÉ	6,560 pi³/s (186 m³/s)	6,440 pi³/s (182 m³/s)
MAXIMUM OBSERVÉ	41,600 pi³/s (1,180 m³/s) LE 23/05	46,300 pi³/s (1,310 m³/s) LE 09/06/69
MAX. INST. OBSERVÉ	41,900 pi³/s (1,190 m³/s) LE 23/05 A 15H.00	48,800 pi³/s (1,380 m³/s) LE 09/06/69 A 06H.00
MINIMUM OBSERVÉ	925 pi³/s (26.2 m³/s) LE 22/03	600 pi³/s (17.0 m³/s) LE 05/04/73

NOTES

LA RELATION NIVEAU-DÉBIT EST EXTRAPOLÉE AU-DELÀ DE 47,000 pi³/s (1,330 m³/s) ET EN DEÇÀ DE 1,200 pi³/s (34.0 m³/s)

PRÉCISION DES DÉBITS - BONNE

‡ - VOIR NOTES RELATIVES AUX STATIONS

ROMAINE AU PONT DE LA Q.I.T. A 9.2 MI. DE L'EMBOUCHURE

STATION NUMÉRO : 073801

ÉQUIPEMENT-LIMNIGRAPHE | BASSIN VERSANT 5,030 mi² (13,000 km²) | EN OPÉRATION DEPUIS 1956

DÉBITS JOURNALIERS EN PIEDS CUBES PAR SECONDE — 1975-1976

	OCTOBRE	NOVEMBRE	DÉCEMBRE	JANVIER	FÉVRIER	MARS	AVRIL	MAI	JUIN	JUILLET	AOÛT	SEPTEMBRE
1	11,000	6,230	10,000 C	3,820 B	3,080 B	2,990 B	2,610	8,070	39,300	8,440	14,200	18,800
2	10,900	6,020	9,400 C	3,750 B	3,090 B	2,970 B	2,630	8,590	38,400	7,990	13,700	18,000
3	10,700	5,740	9,300 C	3,700 B	3,120 B	2,930 B	2,690	10,400	37,100	7,590	13,400	17,500
4	10,600	5,510	9,300 C	3,650 B	3,260 B	2,910 B	3,390	13,300	34,500	7,340	12,700	17,100
5	10,200	5,810	9,270 C	3,600 B	3,420 B	2,890 B	4,930	15,500	31,800	7,130	12,200	16,800
6	9,840	6,100	9,100 C	3,550 B	3,530 B	2,870 B	6,720	16,800	29,900	6,770	12,000	18,000
7	9,380	5,610	8,900 C	3,510 B	3,560 B	2,820 B	6,730	16,500	28,100	6,440	12,000	30,400
8	9,100	4,930	8,650 C	3,470 B	3,570 B	2,800 B	7,480	17,100	26,000	6,160	12,100	36,700
9	8,850	4,550	8,220 C	3,420 B	3,570 B	2,780 B	7,690	17,500	24,300	5,920	12,100	35,800
10	8,380	5,850	7,700 C	3,380 B	3,550 B	2,740 B	8,110	17,900	23,500	5,850	12,200	33,100
11	7,980	7,450	7,300 B	3,350 B	3,540 B	2,720 B	8,330	18,700	22,900	5,760	11,900	30,600
12	7,600	7,060	6,800 B	3,320 B	3,520 B	2,720 B	8,310	18,800	22,700	5,570	11,800	28,800
13	7,490	6,460	6,500 B	3,300 B	3,500 B	2,710 B	7,900	26,400	21,700	5,440	11,800	27,600
14	7,390	6,360	6,280 B	3,280 B	3,480 B	2,700 B	7,480	43,600	20,200	5,380	11,600	25,900
15	7,320	6,460	6,000 B	3,270 B	3,430 B	2,680 B	7,160	47,500	19,000	5,250	11,400	24,200
16	7,220	6,990	5,800 B	3,250 B	3,410 B	2,670 B	6,910	45,400	18,200	5,160	11,200	23,700
17	6,820	7,660	5,580 B	3,240 B	3,380 B	2,640 B	6,700	45,700	17,500	4,980	11,500	23,100
18	6,550	7,650	5,400 B	3,220 B	3,330 B	2,600 B	6,570	51,900	17,000	4,700	11,800	21,900
19	6,280	7,210	5,200 B	3,200 B	3,310 B	2,590 B	6,400	54,500	16,300	4,490	12,700	20,300
20	6,310	6,950	5,020 B	3,180 B	3,290 B	2,620 B	6,230	59,900	15,200	4,620	14,000	19,000
21	6,140	6,700 C	4,900 B	3,150 B	3,250 B	2,690 B	6,140	68,100	14,300	4,780	14,700	18,100
22	6,010	6,400 C	4,800 B	3,130 B	3,220 B	2,730 B	6,070	70,200	14,100	5,020	14,700	17,800
23	6,030	7,100 C	4,650 B	3,120 B	3,200 B	2,770 B	6,020	68,000	13,400	5,000	14,100	18,300
24	5,980	7,600 C	4,520 B	3,110 B	3,150 B	2,780 J	5,960	71,000	12,500	4,960	14,000	18,000
25	5,880	8,000 C	4,430 B	3,100 B	3,120 B	2,830	5,950	67,800	12,000	5,090	13,800	17,700
26	5,830	9,000 C	4,300 B	3,090 B	3,080 B	2,860	6,160	60,700	11,100	5,620	13,300	16,800
27	6,030	10,300 C	4,220 B	3,090 B	3,050 B	2,870	6,620	55,200	10,400	7,480	12,900	16,100
28	6,270	11,100 C	4,100 B	3,080 B	3,020 B	2,850	7,010	51,500	9,990	9,290	12,300	15,200
29	6,400	11,300 C	4,020 B	3,080 B	3,000 B	2,880	7,310	47,600	9,540	11,500	11,800	14,900
30	6,400	11,000 C	3,950 B	3,070 B	—	2,900	7,680	44,700	9,010	14,100	11,700	14,300
31	6,370	—	3,900 B	3,080 B	—	2,780	—	42,200	—	14,500	15,600	—
MOYENNE	7,650	7,170 E	6,370 E	3,310	3,310	2,780	6,330	38,700	20,700	6,720	12,700	21,800
MAXIMUM	11,000	11,300 C	10,000 C	3,820	3,570	2,990	8,330	71,000	39,300	14,500	15,600	36,700
MINIMUM	5,830	4,550	3,900	3,070	3,000	2,590	2,610	8,070	9,010	4,490	11,200	14,300

SOMMAIRE

	POUR L'ANNÉE 1975-1976	POUR LES 19 ANNÉES DOCUMENTÉES
MODULE OBSERVÉ	11,500 pi³/s (326 m³/s)	10,800 pi³/s (306 m³/s)
MAXIMUM OBSERVÉ	71,000 pi³/s (2,010 m³/s) LE 24/05	81,200 pi³/s (2,300 m³/s) LE 06/06/66
MAX. INST. OBSERVÉ	72,100 pi³/s (2,040 m³/s) LE 24/05 A 17H.00	81,300 pi³/s (2,300 m³/s) LE 08/06/69 A 24H.00
MINIMUM OBSERVÉ	2,590 pi³/s (73.3 m³/s) LE 19/03	1,600 pi³/s (45.3 m³/s) LE 17/04/65

NOTES

LA RELATION NIVEAU-DÉBIT EST EXTRAPOLÉE AU-DELÀ DE 60,000 pi³/s (1,700 m³/s) ET EN DEÇÀ DE 5,000 pi³/s (142 m³/s)

PRÉCISION DES DÉBITS - BONNE

ROMAINE A 11.5 MI. EN AVAL DE LA RIVIERE AUX SAUTERELLES

STATION NUMÉRO : 073802

ÉQUIPEMENT-LIMNIGRAPHE | BASSIN VERSANT 2,530 mi² (6,550 km²) | EN OPÉRATION DEPUIS 1972

DÉBITS JOURNALIERS EN PIEDS CUBES PAR SECONDE — 1975-1976

	OCTOBRE	NOVEMBRE	DÉCEMBRE	JANVIER	FÉVRIER	MARS	AVRIL	MAI	JUIN	JUILLET	AOÛT	SEPTEMBRE
1	5,300	2,790	4,450	1,830 B	1,130 B	805 B	1,130 B	2,770 B	21,900	4,340	5,630	7,420
2	5,190	2,910	4,110	1,790 B	1,120 B	800 B	1,250 B	2,830 B	20,700	4,150	5,620	7,890
3	4,940	3,000	3,870	1,750 B	1,100 B	795 B	1,430 B	2,930 B	19,600	3,920	5,730	8,020
4	4,880	3,040	3,700	1,730 B	1,090 B	788 B	1,600 B	3,080 B	18,600	3,750	6,120	8,180
5	4,750	3,060	3,660	1,700 B	1,080 B	780 B	1,780 B	3,300 B	17,500	3,540	6,490	8,580
6	4,730	2,570	3,600	1,680 B	1,060 B	770 B	1,950 B	3,550 B	16,300	3,410	6,660	9,320
7	4,660	2,510	3,590	1,650 B	1,050 B	767 B	2,120 B	3,850 B	15,200	3,340	7,280	11,800
8	4,390	3,230	3,450	1,630 B	1,040 B	760 B	2,230 B	4,200 B	14,400	3,220	7,440	13,800
9	4,320	3,450	3,250	1,590 B	1,030 B	750 B	2,320 B	4,650 B	13,900	3,150	7,450	15,100
10	4,200	2,870	3,120	1,560 B	1,020 B	747 B	2,380 B	5,100 B	13,400	3,030	7,340	15,600
11	4,320	2,770	2,950	1,540 B	1,000 B	740 B	2,390 B	5,700 B	12,900	3,010	6,850	15,500
12	4,260	2,890	2,910	1,520 B	990 B	735 B	2,350 B	6,200 B	12,500	2,970	6,580	15,200
13	3,970	2,860	2,710	1,490 B	978 B	728 B	2,320 B	8,320	11,700	2,880	6,430	14,500
14	3,750	2,930	2,600	1,470 B	965 B	721 B	2,280 B	10,300	11,000	2,710	6,290	13,900
15	3,500	3,310	2,520	1,450 B	955 B	718 B	2,250 B	12,200	10,400	2,580	6,160	13,500
16	3,340	3,470	2,450 B	1,430 B	942 B	710 B	2,230 B	14,800	9,820	2,450	6,100	13,000
17	3,400	3,230	2,410 B	1,420 B	930 B	705 B	2,210 B	17,100	9,440	2,300	6,360	12,400
18	3,370	3,370	2,350 B	1,380 B	922 B	700 B	2,190 B	17,700	8,860	2,250	7,730	11,800
19	3,280	2,880	2,320 B	1,360 B	910 B	700 B	2,150 B	20,000	8,570	2,240	8,610	11,200
20	3,150	2,770	2,280 B	1,340 B	900 B	702 B	2,130 B	22,800	8,230	2,240	9,190	10,600
21	3,100	3,240	2,230 B	1,330 B	890 B	722 B	2,120 B	25,500	7,600	2,230	9,340	9,970
22	3,090	3,720	2,190 B	1,310 B	880 B	750 B	2,100 B	27,600	7,240	2,220	9,700	9,910
23	3,000	3,900	2,140 B	1,280 B	870 B	770 B	2,090 B	29,300	7,050	2,120	9,080	9,610
24	2,960	4,260	2,120 B	1,260 B	862 B	807 J	2,110 B	30,400	6,820	2,100	8,840	9,440
25	3,030	5,060	2,060 B	1,250 B	850 B	840 B	2,160 B	30,600	5,880	2,390	8,670	9,360
26	3,080	5,700	2,030 B	1,240 B	847 B	868 B	2,250 B	30,200	5,710	3,330	8,290	9,000
27	3,030	5,680	2,000 B	1,220 B	840 B	885 B	2,440 B	28,800	5,510	3,930	8,000	8,750
28	3,030	5,540	1,950 B	1,200 B	830 B	900 B	2,600 B	27,300	5,140	4,220	7,530	8,530
29	3,030	4,900	1,930 B	1,180 B	820 B	940 B	2,670 B	26,100	4,840	4,480	7,040	8,170
30	3,000	4,590	1,890 B	1,160 B	—	980 B	2,700 B	24,600	4,580	4,930	6,920	8,050
31	2,990	—	1,850 B	1,150 B	—	1,030 B	—	23,000	—	5,160	7,130	—
MOYENNE	3,780	3,550	2,730	1,450	962	788	2,130	15,300	11,200	3,180	7,310	10,900
MAXIMUM	5,300	5,700	4,450	1,830	1,130	1,030	2,700	30,600	21,900	5,160	9,700	15,600
MINIMUM	2,960	2,510	1,850	1,150	820	700	1,130	2,770	4,580	2,100	5,620	7,420

SOMMAIRE

	POUR L'ANNÉE 1975-1976	POUR LES 4 ANNÉES DOCUMENTÉES
MODULE OBSERVÉ	5,280 pi³/s (150 m³/s)	4,870 pi³/s (138 m³/s)
MAXIMUM OBSERVÉ	30,600 pi³/s (866 m³/s) LE 25/05	39,000 pi³/s (1,100 m³/s) LE 11/06/72
MINIMUM OBSERVÉ	700 pi³/s (19.8 m³/s) LE 18/03	460 pi³/s (13.0 m³/s) LE 15/03/75

NOTES

LA RELATION NIVEAU-DÉBIT EST EXTRAPOLÉE AU-DELÀ DE 28,000 pi³/s (793 m³/s) ET EN DEÇÀ DE 4,000 pi³/s (113 m³/s)

PRÉCISION DES DÉBITS - PÉRIODES SANS EFFET DE LA GLACE, BONNE; AVEC EFFET DE GLACE, ACCEPTABLE

NABISIPI A 1.5 MI. DE L'EMBOUCHURE

STATION NUMÉRO : 074601

ÉQUIPEMENT-LIMNIGRAPHE | BASSIN VERSANT 794 mi² (2,060 km²) | EN OPÉRATION DEPUIS 1962

DÉBITS JOURNALIERS EN PIEDS CUBES PAR SECONDE — 1975-1976

	OCTOBRE	NOVEMBRE	DÉCEMBRE	JANVIER	FÉVRIER	MARS	AVRIL	MAI	JUIN	JUILLET	AOÛT	SEPTEMBRE
1	1,750	784	1,070	720 B	400 B	364 B	485 B	2,760	5,310	1,230	2,480	12,600
2	1,680	755	1,760	698 B	520 B	355 B	528 B	3,120	5,710	1,160	2,350	11,100
3	1,700	785	1,880	668 B	710 B	347 B	670 B	4,400	5,660	1,110	2,190	9,350
4	1,700	783	1,550	642 B	982 B	338 B	1,130 B	5,960	5,150	1,040	2,030	7,520
5	1,580	817	1,340	620 B	1,100 B	332 B	1,750 B	6,930	4,670	975	1,890	6,090
6	1,540	720	1,290	600 B	1,120 B	325 B	4,350	7,020	4,290	929	1,820	5,700
7	1,490	585	1,260	580 B	1,120 B	320 B	4,290	6,970	4,070	892	1,820	6,880
8	1,380	819	1,190	560 B	1,100 B	314 B	4,080	7,020	3,750	840	1,680	9,650
9	1,320	874	1,080	540 B	1,070 B	312 B	3,820	7,000	3,460	827	1,540	8,920
10	1,220	872	1,060	522 B	940 B	307 B	3,620	8,380	3,280	905	1,470	6,870
11	1,150	927	1,220	507 B	840 B	303 B	3,430	7,370	3,450	928	1,500	5,410
12	1,070	913	1,530	490 B	750 B	301 B	3,250	7,330	3,560	890	1,410	4,770
13	1,030	934	1,520	478 B	682 B	300 B	3,000	10,100	3,370	831	1,520	5,180
14	1,030	1,150	1,530	460 B	640 B	298 B	2,730	14,600	3,060	775	2,330	4,960
15	1,030	2,070	1,570	450 B	607 B	296 B	2,470	13,600	2,860	725	2,250	4,520
16	966	2,140	1,690	440 B	580 B	295 B	2,280	12,300	3,130	689	2,090	4,340
17	931	2,020	1,620	430 B	560 B	295 B	2,070	11,400	3,160	646	2,670	4,090
18	892	1,870	1,520	420 B	540 B	295 B	1,920	11,200	3,060	641	2,630	3,700
19	830	1,720	1,490	413 B	520 B	295 B	1,800	11,700	2,830	640	2,370	3,330
20	811	1,410	1,360	405 B	500 B	295 B	1,680	12,300	2,610	610	2,170	3,110
21	819	1,340	1,250	404 B	480 B	310 B	1,560	12,600	2,440	574	1,950	3,140
22	834	1,200	1,180 B	400 B	465 B	338 B	1,480	12,400	2,300	589	1,790	3,310
23	840	1,600	1,100 B	395 B	450 B	372 B	1,440	12,900	2,150	558	1,680	3,690
24	782	1,600	1,030 B	390 B	440 B	412 B	1,440	14,000	1,970	550	1,520	3,560
25	777	1,500	980 B	389 B	420 B	460 B	1,450	13,700	1,840	774	1,420	3,320
26	778	1,280	930 B	387 B	410 B	509 J	1,580	11,600	1,700	1,130	1,290	3,040
27	862	1,150	890 B	385 B	400 B	510 B	1,860	9,550	1,580	1,280	1,220	2,830
28	924	1,140	858 B	383 B	386 B	508 B	2,060	8,210	1,490	1,490	1,160	2,720
29	929	1,080	820 B	382 B	377 B	501 B	2,200	7,160	1,390	2,920	1,100	2,540
30	893	996	780 B	384 B	—	495 B	2,460	6,330	1,310	3,240	1,790	2,440
31	864	—	753 B	389 B	—	488 B	—	5,690	—	2,710	11,300	—
MOYENNE	1,110	1,190	1,260	482	659	361	2,230	9,210	3,150	1,070	2,140	5,290
MAXIMUM	1,750	2,140	1,880	720	1,120	510	4,350	14,600	5,710	3,240	11,300	12,600
MINIMUM	777	585	753	382	377	295	485	2,760	1,310	550	1,100	2,440

SOMMAIRE

	POUR L'ANNÉE 1975-1976	POUR LES 14 ANNÉES DOCUMENTÉES
MODULE OBSERVÉ	2,350 pi³/s (66.5 m³/s)	2,270 pi³/s (64.3 m³/s)
MAXIMUM OBSERVÉ	14,600 pi³/s (413 m³/s) LE 14/05	17,900 pi³/s (507 m³/s) LE 12/07/63
MAX. INST. OBSERVÉ	14,800 pi³/s (419 m³/s) LE 14/05 A 09H 00	19,700 pi³/s (558 m³/s) LE 11/07/63 A 19H 00
MINIMUM OBSERVÉ	295 pi³/s (8.35 m³/s) LE 16/03	267 pi³/s (7.56 m³/s) LE 25/09/67

NOTES

LA RELATION NIVEAU-DÉBIT EST EXTRAPOLÉE AU-DELÀ DE 11,000 pi³/s (311 m³/s) ET EN DEÇÀ DE 500 pi³/s (14.2 m³/s)

PRÉCISION DES DÉBITS - PÉRIODES SANS EFFET DE LA GLACE, BONNE; AVEC EFFET DE GLACE, ACCEPTABLE

AGUANUS A 0.9 MI. EN AMONT DE LA DANY

STATION NUMÉRO : 074701

ÉQUIPEMENT LIMNIGRAPHE | BASSIN VERSANT 2,160 mi² (5,590 km²) | EN OPÉRATION DEPUIS 1962

DÉBITS JOURNALIERS EN PIEDS CUBES PAR SECONDE — 1975-1976

	OCTOBRE	NOVEMBRE	DÉCEMBRE	JANVIER	FÉVRIER	MARS	AVRIL	MAI	JUIN	JUILLET	AOÛT	SEPTEMBRE
1	5,450	2,290	3,500 C	2,420 B	1,520 B	1,120 B	1,120 B	4,500	15,100	3,370	5,290	17,800
2	5,320	2,450	4,800 C	2,350 B	1,640 B	1,090 B	1,150 B	5,010	15,400	3,160	5,280	16,400
3	5,290	2,350	6,320 C	2,300 B	1,870 B	1,060 B	1,350 B	6,600	15,400	2,960	5,060	15,400
4	5,230	2,300	5,420 C	2,250 B	2,250 B	1,040 B	3,740	9,490	14,400	2,820	4,790	13,900
5	5,020	2,410	4,900 C	2,200 B	2,330 B	1,030 B	5,760	11,000	13,100	2,630	4,510	12,400
6	4,790	2,010	4,300 C	2,140 B	2,370 B	1,000 B	6,070	12,600	12,000	2,450	4,340	11,900
7	4,570	1,760 C	3,830 C	2,100 B	2,380 B	990 B	6,320	13,200	11,000	2,340	4,180	13,000
8	4,310	2,350 C	3,500 C	2,050 B	2,340 B	965 B	6,430	13,200	10,300	2,200	3,870	16,800
9	4,010	2,520 C	3,160 C	2,010 B	2,300 B	950 B	6,780	14,900	9,810	2,090	3,640	19,500
10	3,730	2,600 C	3,450 C	1,970 B	2,210 B	930 B	6,670	13,800	9,520	2,190	3,460	18,800
11	3,450	2,700 C	3,900 C	1,940 B	2,120 B	918 B	6,670	13,900	9,640	2,450	3,450	16,600
12	3,240	2,930 C	4,380 C	1,920 B	2,010 B	902 B	6,510	14,600	10,000	2,270	3,370	14,400
13	3,070	3,300 C	4,500 C	1,870 B	1,940 B	895 B	6,310	19,100	9,640	2,040	3,580	13,900
14	2,970	3,900 C	4,500 C	1,840 B	1,860 B	890 B	6,310	24,900	9,020	1,880	4,770	12,900
15	2,900	5,000 C	4,450 C	1,820 B	1,780 B	888 B	5,900	28,500	8,450	1,770	4,970	11,500
16	2,800	7,670 C	4,390 C	1,780 B	1,710 B	888 B	5,160	29,800	8,490	1,690	4,860	10,800
17	2,660	7,200 C	4,220 B	1,750 B	1,640 B	885 B	4,690	29,200	8,560	1,590	5,710	10,200
18	2,560	6,620 C	4,050 B	1,730 B	1,580 B	882 B	4,200	29,500	8,080	1,560	5,940	9,480
19	2,460	6,000 C	3,810 B	1,700 B	1,520 B	882 B	3,840	31,200	7,560	1,560	5,910	8,740
20	2,400	4,800 C	3,660 B	1,680 B	1,460 B	970 B	3,570	33,200	6,970	1,500	5,880	8,090
21	2,340	3,500 C	3,520 B	1,650 B	1,410 B	1,070 B	3,310	34,400	6,540	1,410	5,860	7,750
22	2,330	3,350 C	3,380 B	1,630 B	1,370 B	1,100 B	3,100	34,300	6,210	1,460	5,910	7,540
23	2,290	3,700 C	3,220 B	1,620 B	1,330 B	1,120 B	2,940	34,100	5,830	1,360	5,870	7,700
24	2,200	3,730 C	3,110 B	1,580 B	1,280 B	1,120 B	2,800	34,800	5,530	1,360	5,440	7,720
25	2,150	3,500 C	3,010 B	1,560 B	1,250 B	1,110 J	2,720	34,200	5,160	1,680	5,180	7,400
26	2,210	3,050 C	2,920 B	1,550 B	1,230 B	1,110 B	2,920	30,300	4,740	1,990	4,830	6,950
27	2,430	2,780 C	2,830 B	1,540 B	1,210 B	1,100 B	3,310	25,900	4,400	2,180	4,520	6,670
28	2,440	2,500 C	2,750 B	1,530 B	1,180 B	1,090 B	3,450	22,600	4,120	2,620	4,200	6,290
29	2,480	2,180 C	2,670 B	1,520 B	1,140 B	1,080 B	3,620	19,700	3,870	3,270	3,860	6,130
30	2,510	2,510 C	2,580 B	1,510 B	—	1,070 B	4,010	17,700	3,600	4,240	3,870	5,830
31	2,460	—	2,500 B	1,500 B	—	1,070 B	—	16,100	—	5,070	12,100	—
MOYENNE	3,290	3,470 E	3,790 E	1,840	1,730	1,010	4,360	21,400	8,750	2,300	4,980	11,400
MAXIMUM	5,450	7,670 C	6,320 C	2,420	2,380	1,120	6,780	34,800	15,400	5,070	12,100	19,500
MINIMUM	2,150	1,760 C	2,500	1,500	1,140	882	1,120	4,500	3,600	1,360	3,370	5,830

SOMMAIRE

	POUR L'ANNÉE 1975-1976	POUR LES 14 ANNÉES DOCUMENTÉES
MODULE OBSERVÉ	5,700 pi³/s (161 m³/s)	5,430 pi³/s (154 m³/s)
MAXIMUM OBSERVÉ	34,800 pi³/s (985 m³/s) LE 24/05	40,600 pi³/s (1,150 m³/s) LE 07/06/72
MAX. INST. OBSERVÉ	35,300 pi³/s (1000 m³/s) LE 25/05 A 01H.00	40,900 pi³/s (1,160 m³/s) LE 07/06/72 A 17H.00
MINIMUM OBSERVÉ	882 pi³/s (25.0 m³/s) LE 18/03	585 pi³/s (16.6 m³/s) LE 29/04/67

NOTES

LA RELATION NIVEAU-DÉBIT EST EXTRAPOLÉE AU-DELÀ DE 27,000 pi³/s (765 m³/s) ET EN DEÇÀ DE 1,500 pi³/s (42.5 m³/s)

PRÉCISION DES DÉBITS - BONNE

NATASHQUAN A 16.0 MI. EN AVAL DE LA NATASHQUAN EST

STATION NUMÉRO : 074902

ÉQUIPEMENT-LIMNIGRAPHE | BASSIN VERSANT 4,490 mi² (11,600 km²) | EN OPÉRATION DEPUIS 1966

DÉBITS JOURNALIERS EN PIEDS CUBES PAR SECONDE — 1975-1976

	OCTOBRE	NOVEMBRE	DÉCEMBRE	JANVIER	FÉVRIER	MARS	AVRIL	MAI	JUIN	JUILLET	AOÛT	SEPTEMBRE
1	10,900	5,840	5,670	4,300 B	2,810 B	2,170 B	1,870 B	5,220 B	28,700	6,500	12,000	29,600
2	10,800	5,670	5,200	4,200 B	2,930 B	2,140 B	1,960 B	5,600 B	28,400	6,220	11,300	25,200
3	10,400	5,750	6,350	4,180 B	3,080 B	2,120 B	2,180 B	7,000 B	27,000	6,010	10,400	23,600
4	10,000	5,750	6,630	4,080 B	3,300 B	2,080 B	3,000 B	10,000 B	24,600	5,830	9,720	20,900
5	9,550	5,820	6,860	4,000 B	3,570 B	2,050 B	3,950 B	11,500 B	22,600	5,570	9,040	18,800
6	9,000	5,150	7,150	3,950 B	3,620 B	2,020 B	5,800 B	12,200 B	21,000	5,320	8,860	19,900
7	8,580	3,780	7,140	3,900 B	3,550 B	2,010 B	6,750 B	12,600 B	20,000	5,230	8,870	31,500
8	8,110	4,380	6,900 B	3,820 B	3,430 B	1,990 B	7,050 B	13,000 B	19,900	5,070	8,820	35,800
9	7,590	5,440	6,700 B	3,780 B	3,330 B	1,960 B	7,200 B	13,700 B	19,200	5,020	8,510	32,100
10	7,180	6,060	6,550 B	3,700 B	3,230 B	1,940 B	7,200 B	15,000 B	18,300	5,120	8,280	28,500
11	6,820	5,880	6,420 B	3,650 B	3,150 B	1,930 B	7,100 B	18,600	17,800	5,160	8,140	25,300
12	6,620	5,450	6,300 B	3,600 B	3,070 B	1,920 B	7,020 B	26,200	16,800	5,030	8,030	22,900
13	6,530	5,430	6,100 B	3,540 B	3,000 B	1,890 B	6,900 B	33,000	15,700	4,940	7,990	22,100
14	6,430	5,600	6,020 B	3,500 B	2,920 B	1,880 B	6,700 B	39,600	14,400	4,750	8,250	20,700
15	6,430	6,180	5,900 B	3,440 B	2,850 B	1,870 B	6,500 B	42,700	13,400	4,640	8,800	19,400
16	6,430	7,250	5,800 B	3,400 B	2,800 B	1,850 B	6,280 B	42,600	12,900	4,510	9,110	18,400
17	6,440	7,420	5,680 B	3,330 B	2,730 B	1,840 B	6,100 B	43,000	12,700	4,350	9,880	17,400
18	6,370	7,140	5,550 B	3,300 B	2,680 B	1,830 B	6,000 B	46,300	12,300	4,310	14,200	16,300
19	6,260	6,910	5,450 B	3,250 B	2,620 B	1,820 B	5,900 B	52,300	11,600	4,310	20,000	15,800
20	6,150	6,060	5,350 B	3,200 B	2,560 B	1,810 B	5,800 B	57,700	11,000	4,320	19,600	14,700
21	6,070	4,490	5,250 B	3,160 B	2,510 B	1,800 B	5,700 B	57,900	10,600	4,400	17,600	14,000
22	6,070	4,500	5,150 B	3,100 B	2,470 B	1,790 B	5,650 B	54,900	10,300	4,420	15,700	14,000
23	6,080	4,770	5,030 B	3,090 B	2,430 B	1,780 B	5,500 B	53,400	9,900	4,350	14,200	14,500
24	6,080	4,600	4,950 B	3,030 B	2,380 B	1,780 B	5,420 B	55,400	9,340	4,240	13,000	14,700
25	6,080	4,630	4,880 B	3,000 B	2,340 B	1,800 J	5,280 B	51,100	8,790	4,400	11,900	14,500
26	6,110	4,720	4,780 B	2,980 B	2,300 B	1,820 B	5,150 B	44,000	8,280	4,970	10,800	14,200
27	6,240	4,750	4,680 B	2,910 B	2,270 B	1,830 B	5,050 B	39,400	7,780	6,120	10,000	13,800
28	6,440	5,100	4,600 B	2,900 B	2,230 B	1,850 B	5,020 B	36,700	7,460	6,740	9,280	13,200
29	6,480	4,970	4,520 B	2,870 B	2,210 B	1,860 B	5,010 B	34,000	7,120	7,170	8,700	12,800
30	6,460	5,140	4,450 B	2,840 B	—	1,870 B	5,100 B	31,600	6,780	9,180	10,600	12,400
31	6,310	—	4,380 B	2,820 B	—	1,870 B	—	30,500	—	11,800	31,400	—
MOYENNE	7,260	5,490	5,720	3,450	2,840	1,910	5,470	32,200	15,200	5,480	11,700	19,900
MAXIMUM	10,900	7,420	7,150	4,300	3,620	2,170	7,200	57,900	28,700	11,800	31,400	35,800
MINIMUM	6,070	3,780	4,380	2,820	2,210	1,780	1,870	5,220	6,780	4,240	7,990	12,400

SOMMAIRE

	POUR L'ANNÉE 1975-1976	POUR LES 10 ANNÉES DOCUMENTÉES
MODULE OBSERVÉ	9,730 pi³/s (276 m³/s)	10,200 pi³/s (289 m³/s)
MAXIMUM OBSERVÉ	57,900 pi³/s (1,640 m³/s) LE 21/05	90,000 pi³/s (2,550 m³/s) LE 09/06/69
MAX. INST. OBSERVÉ	58,700 pi³/s (1,660 m³/s) LE 20/05 A 15H.00	
MINIMUM OBSERVÉ	1,780 pi³/s (50.4 m³/s) LE 23/03	1,230 pi³/s (34.8 m³/s) LE 05/03/74

NOTES

LA RELATION NIVEAU-DÉBIT EST EXTRAPOLÉE AU-DELÀ DE 20,000 pi³/s (566 m³/s) ET EN DEÇÀ DE 5,000 pi³/s (142 m³/s)

PRÉCISION DES DÉBITS - ACCEPTABLE

ETAMAMIOU A 10.9 MI. DE L'EMBOUCHURE

STATION NUMÉRO : 075601

EQUIPEMENT LIMNIGRAPHE | BASSIN VERSANT 1,140 mi² (2,950 km²) | EN OPÉRATION DEPUIS 1973

DÉBITS JOURNALIERS EN PIEDS CUBES PAR SECONDE — 1975-1976

	OCTOBRE	NOVEMBRE	DÉCEMBRE	JANVIER	FÉVRIER	MARS	AVRIL	MAI	JUIN	JUILLET	AOÛT	SEPTEMBRE
1	5,020 C	1,970 C	4,180 C	2,430 C	1,750	1,420	830 B	3,300	10,600	2,800	1,610	3,080
2	4,900 C	1,940 C	4,020 C	2,420 C	1,850	1,350	838 B	3,600	9,900	2,670	1,660	3,110
3	4,700 C	1,920 C	3,900 C	2,400 C	2,100	1,320	880 B	4,310	9,280	2,550	1,690	3,300 C
4	4,580 C	1,900 C	3,800 C	2,380 C	2,280	1,270	1,200 B	5,210	8,710	2,440	1,700	3,600 C
5	4,400 C	1,870 C	3,700 C	2,320 C	2,420	1,240	2,060	5,980	8,210	2,340	1,700	4,300 C
6	4,250 C	1,850 C	3,600 C	2,260 C	2,490	1,240	2,470	6,530	7,740	2,230	1,700 C	4,950 C
7	4,100 C	1,830 C	3,500 C	2,210 C	2,510	1,210	2,680	7,090	7,220	2,130	1,690 C	5,450 C
8	3,990 C	1,820 C	3,410 C	2,150 C	2,520	1,170	2,750	7,730	6,860	2,030	1,670 C	5,800 C
9	3,850 C	1,800 C	3,320 C	2,100 C	2,520	1,120	2,750	8,970	6,520	1,950	1,650 C	6,600 C
10	3,730 C	1,880 C	3,250 C	2,040 C	2,510	1,110	2,770	9,760	6,210	1,880	1,640 C	7,800 C
11	3,620 C	2,200 C	3,150 C	2,000 C	2,460	1,090	2,770	10,200	5,480 J	1,820	1,630 C	8,900 C
12	3,510 C	2,700 C	3,050 C	1,980 C	2,370	1,060	2,800	10,600	5,770	1,810	1,680 C	9,400 C
13	3,420 C	3,300 C	3,000 C	1,940 C	2,310	1,040	2,810	11,200	5,610	1,760	1,850 C	9,800 C
14	3,310 C	4,000 C	2,920 C	1,920 C	2,240	1,040	2,770	12,500	5,490	1,700	2,050 C	10,200 C
15	3,200 C	4,800 C	2,870 C	1,880 C	2,180	1,020	2,720	13,100	5,300	1,650	2,350 C	10,100 C
16	3,100 C	5,600 C	2,800 C	1,840 C	2,120	1,000	2,640	13,400	5,180	1,580	2,750 C	9,600 C
17	3,000 C	6,100 C	2,730 C	1,820 C	2,060	999	2,590	13,500	5,010	1,530	3,150 C	8,700 C
18	2,880 C	6,380 C	2,680 C	1,810 C	1,970	970 B	2,500	13,400	4,860	1,480	3,580 C	7,200 C
19	2,800 C	6,400 C	2,600 C	1,770	1,940	955 B	2,460	13,400	4,730	1,460	3,820 C	6,200 C
20	2,700 C	6,390 C	2,550 C	1,750	1,880	940 B	2,420	13,400	4,600	1,430	4,020 C	5,600 C
21	2,620 C	6,250 C	2,500 C	1,720	1,820	920 B	2,340	13,400	4,460	1,390	4,210 J	5,050 C
22	2,530 C	6,020 C	2,470 C	1,720	1,790	902 B	2,290	13,600	4,330	1,350	4,160	4,720 C
23	2,450 C	5,820 C	2,430 C	1,720	1,720	895 B	2,250	14,800	4,140	1,310	4,160	5,000 C
24	2,380 C	5,550 C	2,420 C	1,690	1,690	888 B	2,250	16,100	3,980	1,260	4,060	5,500 C
25	2,300 C	5,300 C	2,410 C	1,640	1,630	870 B	2,280	16,600	3,780	1,300	3,940	5,550 C
26	2,250 C	5,010 C	2,400 C	1,590	1,590	863 B	2,360	16,500	3,580	1,350	3,730	5,450 C
27	2,200 C	4,850 C	2,400 C	1,620	1,590	850 J	2,560	15,900	3,390	1,380	3,550	5,220 C
28	2,150 C	4,700 C	2,400 C	1,640	1,530	840 B	2,730	14,900	3,230	1,410	3,400	5,000 C
29	2,100 C	4,550 C	2,410 C	1,740	1,450	838 B	2,890	13,800	3,060	1,480	3,230	4,750 C
30	2,050 C	4,350 C	2,420 C	1,800	—	835 B	3,050	12,600	2,940	1,550	3,100	4,600 C
31	2,020 C	—	2,430 C	1,800	—	833 B	—	11,500	—	1,580	3,060	—
MOYENNE	3,230 E	3,970 E	2,960 E	1,940 E	2,040	1,040	2,360	11,200	5,670	1,760	2,720 E	6,150 E
MAXIMUM	5,020 C	6,400 C	4,180 C	2,430 C	2,520	1,420	3,050	16,600	10,600	2,800	4,210	10,200 C
MINIMUM	2,020 C	1,800 C	2,400 C	1,590	1,450	833	830	3,300	2,940	1,260	1,610	3,080

SOMMAIRE

	POUR L'ANNÉE 1975-1976	POUR LES 2 ANNÉES DOCUMENTÉES
MODULE OBSERVÉ	3,750 pi³/s (106 m³/s)	3,400 pi³/s (96.3 m³/s)
MAXIMUM OBSERVÉ	16,600 pi³/s (470 m³/s) LE 25/05	16,600 pi³/s (470 m³/s) LE 25/05/76
MAX. INST. OBSERVÉ	16,700 pi³/s (473 m³/s) LE 25/05 A 09H 00	16,700 pi³/s (473 m³/s) LE 25/05/76 A 09H 00
MINIMUM OBSERVÉ	830 pi³/s (23.5 m³/s) LE 01/04	695 pi³/s (19.7 m³/s) LE 19/03/75

NOTES

LA RELATION NIVEAU-DÉBIT EST EXTRAPOLÉE AU-DELÀ DE 9,400 pi³/s (266 m³/s) ET EN DEÇÀ DE 770 pi³/s (21.8 m³/s)

PRÉCISION DES DÉBITS : BONNE

DU PETIT MECATINA A 3.2 MI. EN AMONT DE LA NETAGAMIOU

STATION NUMÉRO : 075701

ÉQUIPEMENT-LIMNIGRAPHE | BASSIN VERSANT 7,390 mi² (19,100 km²) | EN OPÉRATION DEPUIS 1965

DÉBITS JOURNALIERS EN PIEDS CUBES PAR SECONDE — 1975-1976

	OCTOBRE	NOVEMBRE	DÉCEMBRE	JANVIER	FÉVRIER	MARS	AVRIL	MAI	JUIN	JUILLET	AOÛT	SEPTEMBRE
1	22,900	13,700	12,300	8,650 B	4,920 B	3,490 B	3,920 B	14,000	45,900	10,000	8,260	18,900
2	22,200	13,700	13,000	8,520 B	4,900 B	3,450 B	3,870 B	14,300	43,100	9,720	9,650	21,000
3	21,700	13,500	13,400	8,330 B	4,950 B	3,420 B	4,350 B	15,900	40,400	9,300	11,200	22,800
4	21,200	13,600	12,800	8,170 B	5,000 B	3,400 B	5,000 B	18,500	38,100	8,960	12,100	24,700
5	20,400	13,800	12,600	8,000 B	5,020 B	3,380 B	5,900 B	21,700	35,600	8,500	12,800	26,000
6	19,600	13,000	13,600	7,800 B	5,010 B	3,350 B	7,400 B	24,800	33,200	8,080	13,200	26,700
7	19,000	10,500	13,600	7,650 B	5,000 B	3,330 B	9,300 B	27,300	29,900	7,610	13,600	28,600
8	18,200	10,300	12,500	7,490 B	4,980 B	3,300 B	10,800 B	29,200	28,500	7,220	13,400	31,200
9	17,600	11,500	12,700	7,300 B	4,900 B	3,270 B	12,800	31,800	26,700	7,160	13,000	34,800
10	16,900	13,400	12,300	7,120 B	4,850 B	3,240 B	13,400	33,900	25,200	7,330	12,800	37,800
11	16,000	13,400	12,900	7,000 B	4,780 B	3,220 B	14,000	36,600	23,400	7,260	12,800	40,100
12	14,400	13,000	14,000	6,880 B	4,680 B	3,200 B	14,400	46,700	23,000	7,120	12,300	40,800
13	13,700	12,900	13,600	6,720 B	4,600 B	3,180 B	15,000	49,200	21,600	6,880	13,600	40,400
14	13,400	14,600	13,300	6,600 B	4,500 B	3,140 B	15,300	55,000	20,000	6,640	16,300	39,100
15	13,500	17,800	12,900	6,470 B	4,420 B	3,120 B	15,700	59,000	18,800	6,460	16,400	36,800
16	14,200	19,700	12,600	6,400 B	4,310 B	3,110 B	15,800	62,100	18,600	6,320	16,400	34,100
17	14,800	21,300	12,200	6,250 B	4,250 B	3,090 B	16,000	66,000	18,400	6,150	17,200	31,800
18	14,600	22,200	11,800 B	6,150 B	4,170 B	3,070 B	16,200	67,800	17,800	6,120	18,900	29,500
19	14,400	22,200	11,600 B	6,020 B	4,080 B	3,050 B	15,900	70,500	17,300	5,930	21,400	27,200
20	14,100	18,500	11,300 B	5,950 B	4,000 B	3,020 B	15,700	73,300	16,400	5,810	24,000	24,900
21	13,900	15,100	11,100 B	5,850 B	3,920 B	3,010 B	15,200	75,500	15,400	5,880	26,800	22,800
22	13,800	12,000	10,800 B	5,750 B	3,870 B	3,000 B	15,200	76,900	14,500	5,740	28,700	22,500
23	13,900	11,400	10,500 B	5,650 B	3,820 B	3,050 B	14,700	76,600	14,000	5,490	29,400	24,800
24	14,000	11,500	10,300 B	5,580 B	3,750 B	3,150 B	14,400	74,600	13,600	5,500	29,000	26,100
25	13,900	12,900	10,100 B	5,450 B	3,700 B	3,230 B	14,500	72,500	13,100	6,200	28,000	25,900
26	13,800	9,280	9,820 B	5,380 B	3,650 B	3,320 B	14,400	70,000	12,600	6,230	25,800	25,100
27	13,500	11,400	9,620 B	5,280 B	3,620 B	3,380 J	14,300	66,500	12,000	6,240	23,400	24,300
28	13,400	12,100	9,400 B	5,200 B	3,570 B	3,650 B	14,000	62,000	11,600	6,340	21,200	23,700
29	13,600	12,100	9,200 B	5,100 B	3,530 B	3,900 B	14,000	58,800	11,000	6,550	19,300	23,200
30	13,700	12,500	9,000 B	5,020 B	—	4,000 B	14,000	54,400	10,600	6,890	17,800	23,200
31	13,800	—	8,850 B	4,980 B	—	3,980 B	—	50,200	—	7,410	17,800	—
MOYENNE	15,900	14,100	11,700	6,540	4,370	3,310	12,500	50,200	22,300	7,000	18,000	28,600
MAXIMUM	22,900	22,200	14,000	8,650	5,020	4,000	16,200	76,900	45,900	10,000	29,400	40,800
MINIMUM	13,400	9,280	8,850	4,980	3,530	3,000	3,870	14,000	10,600	5,490	8,260	18,900

SOMMAIRE

	POUR L'ANNÉE 1975-1976	POUR LES 7 ANNÉES DOCUMENTÉES
MODULE OBSERVÉ	16,200 pi³/s (459 m³/s)	15,900 pi³/s (450 m³/s)
MAXIMUM OBSERVÉ	76,900 pi³/s (2,180 m³/s) LE 22/05	133,000 pi³/s (3,770 m³/s) LE 10/06/72
MAX. INST. OBSERVÉ	77,400 pi³/s (2,190 m³/s) LE 22/05 A 12H00	
MINIMUM OBSERVÉ	3,000 pi³/s (85.0 m³/s) LE 22/03	2,060 pi³/s (58.3 m³/s) LE 20/03/75

NOTES

LA RELATION NIVEAU-DÉBIT EST EXTRAPOLÉE AU-DELÀ DE 68,000 pi³/s (1,930 m³/s) ET EN DEÇÀ DE 3,700 pi³/s (105 m³/s)

PRÉCISION DES DÉBITS - PÉRIODES SANS EFFET DE LA GLACE, BONNE; AVEC EFFET DE GLACE, ACCEPTABLE

SAINT-AUGUSTIN A 2.0 MI. EN AVAL DE LA RIVIERE A LA MOUCHE

STATION NUMÉRO : 076101

ÉQUIPEMENT LIMNIGRAPHE | BASSIN VERSANT 2,220 mi² (5,750 km²) | EN OPÉRATION DEPUIS 1967

DÉBITS JOURNALIERS EN PIEDS CUBES PAR SECONDE — 1975-1976

	OCTOBRE	NOVEMBRE	DÉCEMBRE	JANVIER	FÉVRIER	MARS	AVRIL	MAI	JUIN	JUILLET	AOÛT	SEPTEMBRE
1	9,020 C	4,300 C	12,400	3,900 B	1,730 B	1,510 B	1,150 B	2,650 B	8,600 C	3,180 C	3,650	9,010
2	8,800 C	4,620 C	13,300	3,720 B	1,920 B	1,490 B	1,180 B	3,350 B	8,010 C	3,130 C	4,240	10,400
3	8,400 C	5,300 C	14,200	3,580 B	2,180 B	1,470 B	1,280 B	4,100 B	7,500 C	3,080 C	4,050	11,200
4	8,020 C	5,380 C	14,200	3,420 B	2,230 B	1,450 B	1,500 B	5,000 B	7,050 C	3,030 C	4,130	11,100
5	7,650 C	5,280 C	14,100	3,290 B	2,230 B	1,440 B	1,750 B	5,600 B	6,600 C	2,980 C	4,460	9,800
6	7,300 C	3,920 C	14,100	3,130 B	2,220 B	1,420 B	2,200 B	5,750 B	6,200 C	2,930 C	5,440	8,590
7	6,900 C	4,220 C	13,900	3,000 B	2,190 B	1,400 B	2,600 B	5,750 B	5,850 C	2,900 C	5,440	9,040
8	6,400 C	5,020 C	13,000	2,900 B	2,150 B	1,380 B	2,920 B	5,900 B	5,500 C	2,890 C	7,450	11,000
9	5,700 C	5,400 C	11,400	2,800 B	2,100 B	1,370 B	3,180 B	6,300 B	5,220 C	2,900 C	7,950	11,400
10	5,100 C	5,550 C	11,100	2,700 B	2,050 B	1,360 B	3,240 B	7,400 B	4,980 C	2,970 C	7,950	10,700
11	4,600 C	5,600 C	11,900	2,630 B	2,020 B	1,350 B	3,230 B	10,000 B	4,750 C	3,220 C	8,800	10,300
12	4,700 C	5,680 C	12,300	2,540 B	1,990 B	1,330 B	3,200 B	13,200 B	4,500	3,480 C	9,710	9,520
13	5,050 C	5,750 C	11,100	2,450 B	1,950 B	1,320 B	3,150 B	19,500 C	5,470	3,620 C	11,500 E	8,610
14	5,600 C	5,900 C	10,600	2,380 B	1,930 B	1,300 B	3,080 B	28,000 C	5,890	3,580 C	13,600 E	7,820
15	6,300 C	9,500 C	10,900	2,310 B	1,890 B	1,280 B	3,000 B	31,700 C	3,860	3,430 C	15,500 E	7,200
16	7,000 C	19,000 C	10,600	2,240 B	1,870 B	1,270 B	2,930 B	28,500 C	5,400	3,240 C	17,600 E	7,030
17	7,500 C	18,800 C	10,000	2,170 B	1,830 B	1,260 B	2,860 B	25,500 C	4,050	3,100 C	19,300 E	6,880
18	7,100 C	15,200 C	9,090	2,120 B	1,800 B	1,250 B	2,780 B	26,300 C	3,820	2,990 C	20,000 E	6,490
19	6,700 C	24,000 C	9,630	2,030 B	1,780 B	1,240 B	2,700 B	27,800 C	3,760	2,900 C	19,600	5,900
20	5,900 C	34,000 C	8,250	1,990 B	1,740 B	1,230 B	2,640 B	30,200 C	3,620	2,880 C	18,200	5,340
21	5,400 C	30,000 C	7,170	1,930 B	1,720 B	1,220 B	2,600 B	27,000 C	4,750	3,000 C	14,700	4,990
22	5,500 C	20,000 C	6,650 B	1,880 B	1,690 B	1,210 B	2,520 B	22,000 C	5,080	3,180 C	11,500	5,700
23	5,800 C	14,000 C	6,220 B	1,830 B	1,660 B	1,190 B	2,450 B	19,200 C	4,180	3,280 C	9,620	15,000
24	6,320 C	14,100 C	5,900 B	1,800 B	1,640 B	1,180 B	2,400 B	17,100 C	3,670	3,300 C	8,790	21,800
25	7,200 C	15,100 C	5,550 B	1,740 B	1,620 B	1,170 B	2,330 B	15,200 C	3,610	4,330	8,010	20,400
26	7,020 C	15,200 C	5,250 B	1,710 B	1,590 B	1,160 B	2,270 B	14,300 C	3,520 C	5,040	6,940	16,100
27	7,300 C	13,000 C	5,000 B	1,660 B	1,560 B	1,150 B	2,220 B	13,200 C	3,430 C	5,050	6,050	12,600
28	8,100 C	11,200 C	4,750 B	1,630 B	1,540 B	1,140 J	2,200 B	12,400 C	3,370 C	4,260	5,320	10,500
29	8,000 C	11,600 C	4,500 B	1,620 B	1,530 B	1,130 B	2,220 B	11,100 C	3,320 C	3,760	4,910	9,630
30	7,000 C	12,100	4,300 B	1,610 B	—	1,130 B	2,300 B	10,200 C	3,240 C	4,390	4,560	8,980
31	5,900 C	—	4,050 B	1,650 B	—	1,140 B	—	9,300 C	—	4,260	5,630	—
MOYENNE	6,690 E	11,600 E	9,530	2,400	1,870	1,290	2,470	15,000 E	4,960 E	3,430 E	9,500 E	10,100
MAXIMUM	9,020 C	34,000 C	14,200	3,900	2,230	1,510	3,240	31,700 C	8,600 C	5,050	20,000 E	21,800
MINIMUM	4,600 C	3,920 C	4,050	1,610	1,530	1,130	1,150	2,650	3,240 C	2,880 C	3,650	4,990

SOMMAIRE

	POUR L'ANNÉE 1975-1976	POUR LES 8 ANNÉES DOCUMENTÉES
MODULE OBSERVÉ	6,580 pi³/s (186 m³/s)	5,930 pi³/s (168 m³/s)
MAXIMUM OBSERVÉ	31,700 pi³/s (898 m³/s) LE 15/05	69,700 pi³/s (1,970 m³/s) LE 05/06/72
MAX. INST. OBSERVÉ		69,800 pi³/s (1,980 m³/s) LE 05/06/72 A 03H.00
MINIMUM OBSERVÉ	1,130 pi³/s (32.0 m³/s) LE 29/03	381 pi³/s (10.8 m³/s) LE 20/04/73

NOTES

LA RELATION NIVEAU-DÉBIT EST EXTRAPOLÉE AU-DELÀ DE 40,000 pi³/s (1,130 m³/s) ET EN DEÇÀ DE 2,000 pi³/s (56.6 m³/s)

PRÉCISION DES DÉBITS - PÉRIODES SANS EFFET DE LA GLACE, BONNE; AVEC EFFET DE GLACE, ACCEPTABLE

SAINT-PAUL A 2.0 MI. EN AVAL DE LA BUJEAULT

STATION NUMÉRO : 076601

ÉQUIPEMENT LIMNIGRAPHE — BASSIN VERSANT 2.560 mi² (6.630 km²) — EN OPÉRATION DEPUIS 1967

DÉBITS JOURNALIERS EN PIEDS CUBES PAR SECONDE — 1975-1976

	OCTOBRE	NOVEMBRE	DÉCEMBRE	JANVIER	FÉVRIER	MARS	AVRIL	MAI	JUIN	JUILLET	AOÛT	SEPTEMBRE
1	5.810	2.880	3.970	1.800 B	1.120 B	1.030 B	788 B	2.900 B	8.400 E	2.300	2.600	5.650
2	5.610	3.230	5.250	1.760 B	1.120 B	1.020 B	790 B	3.250 B	7.750 E	2.230	2.600	5.330
3	5.550	3.440	5.580	1.730 B	1.300 B	1.000 B	930 B	3.800 B	7.250 E	2.150	2.940	5.240
4	5.530	3.440	5.400	1.700 B	1.630 B	990 B	1.300 B	4.400 B	6.900 E	2.130	3.160	5.180
5	5.340	3.370	4.010	1.660 B	1.740 B	970 B	2.500 B	5.700 B	6.400 E	2.060	2.960	7.090
6	4.660	2.480	3.640	1.640 B	1.700 B	960 B	3.300 B	6.800 B	6.050 E	1.990	2.940	9.130
7	4.020	2.630	4.080	1.620 B	1.650 B	945 B	3.300 B	7.250 B	5.700 E	1.980	3.590	8.390
8	4.040	3.080	3.460	1.580 B	1.620 B	930 B	3.250 B	7.750 B	5.500 E	1.950	3.480	8.160
9	3.900	3.480	3.030	1.550 B	1.570 B	920 B	3.200 B	8.500 B	5.200 E	1.960	3.080	7.440
10	3.710	3.530	3.030	1.530 B	1.530 B	905 B	3.100 B	10.200 B	5.000 E	2.070	2.730	8.440
11	3.170	3.520	2.900 B	1.500 B	1.500 B	890 B	3.000 B	16.000	4.800 E	2.260	2.770	9.910
12	3.300	3.570	2.820 B	1.470 B	1.460 B	885 B	2.920 B	19.800	4.680	2.370	2.950	10.200
13	3.560	3.520	2.750 B	1.450 B	1.440 B	870 B	2.850 B	26.900	4.130	2.260	3.250 E	8.960
14	3.440	3.530	2.680 B	1.430 B	1.400 B	865 B	2.780 B	37.100	3.720	2.140	4.100 E	8.140
15	3.590	6.920	2.620 B	1.420 B	1.360 B	858 B	2.720 B	37.400	3.490	2.040	5.200 E	9.250
16	4.150	12.300	2.530 B	1.380 B	1.340 B	842 B	2.650 B	30.600	3.560	1.970	6.800 E	12.100
17	4.760	12.200	2.480 B	1.360 B	1.320 B	835 B	2.590 B	28.000	3.560	1.920	8.400 E	11.700
18	4.470	9.860	2.420 B	1.340 B	1.280 B	825 B	2.520 B	30.300	3.480	1.880	11.000 E	10.500
19	3.720	15.800	2.360 B	1.330 B	1.250 B	818 B	2.450 B	31.700	3.340	1.870	12.300 E	9.150
20	3.580	17.300	2.320 B	1.320 B	1.240 B	805 B	2.400 B	36.400	3.180	1.870	11.600 E	8.230
21	3.400	13.600	2.260 B	1.280 B	1.220 B	800 B	2.320 B	33.200	3.200	1.940	10.600	8.020
22	3.480	5.890	2.220 B	1.270 B	1.180 B	790 B	2.280 B	26.700	3.480	2.100	9.600	8.400
23	3.660	5.940	2.170 B	1.250 B	1.160 B	782 B	2.230 B	22.800	3.450	2.180	8.530	8.490
24	4.130	5.420	2.130 B	1.240 B	1.140 B	775 B	2.200 B	19.100 E	3.330	2.120	8.000	8.420
25	4.550	5.880	2.070 B	1.230 B	1.130 B	770 B	2.180 B	15.900 E	3.140	2.150	8.260	8.320
26	4.400	5.610	2.030 B	1.200 B	1.100 B	765 B	2.180 B	14.200 E	2.900	2.690	8.260	8.280
27	4.910	4.470	1.990 B	1.180 B	1.080 B	760 B	2.300 B	12.700 E	2.720	3.580	8.260	7.970
28	5.340	4.200	1.940 B	1.170 B	1.060 B	761 J	2.450 B	11.600 E	2.610	3.570	7.680	7.370
29	5.130	4.360	1.920 B	1.150 B	1.050 B	770 B	2.520 B	10.700 E	2.440	3.250	7.120	6.810
30	4.540	4.020	1.870 B	1.140 B	—	780 B	2.670 B	9.800 E	2.370	2.980	6.530	6.340
31	3.640	—	1.830 B	1.130 B	—	785 B	—	9.000 E	—	2.740	6.020	—
MOYENNE	4.290	5.980	2.900	1.410	1.330	861	2.420	17.400 E	4.390 E	2.280	6.040 E	8.220
MAXIMUM	5.810	17.300	5.580	1.800	1.740	1.030	3.300	37.400	8.400 E	3.580	12.300 E	12.100
MINIMUM	3.170	2.480	1.830	1.130	1.050	760	788	2.900	2.370	1.870	2.600	5.180

SOMMAIRE

	POUR L'ANNÉE 1975-1976	POUR LES 6 ANNÉES DOCUMENTÉES
MODULE OBSERVÉ	4.810 pi³/s (136 m³/s)	5.000 pi³/s (142 m³/s)
MAXIMUM OBSERVÉ	37.400 pi³/s (1.060 m³/s) LE 15/05	43.800 pi³/s (1.240 m³/s) LE 25/05/71
MAX. INST. OBSERVÉ	41.000 pi³/s (1.160 m³/s) LE 14/05 A 18H 00	45.400 pi³/s (1.290 m³/s) LE 25/05/71 A 18H 30
MINIMUM OBSERVÉ	760 pi³/s (21.5 m³/s) LE 27/03	440 pi³/s (12.5 m³/s) LE 01/03/75

NOTES

LA RELATION NIVEAU-DÉBIT EST EXTRAPOLÉE AU-DELÀ DE 26.000 pi³/s (736 m³/s) ET EN DEÇÀ DE 2.200 pi³/s (62.3 m³/s)

PRÉCISION DES DÉBITS - ACCEPTABLE

HARRICANA A 2.1 MI. EN AVAL DU PONT-ROUTE 111 A AMOS

STATION NUMÉRO : 080101

ÉQUIPEMENT LIMNIGRAPHE | BASSIN VERSANT 1,420 mi² (3,680 km²) | EN OPÉRATION DEPUIS 1933 ‡

DÉBITS JOURNALIERS EN PIEDS CUBES PAR SECONDE — 1975-1976

	OCTOBRE	NOVEMBRE	DÉCEMBRE	JANVIER	FÉVRIER	MARS	AVRIL	MAI	JUIN	JUILLET	AOÛT	SEPTEMBRE
1	1,430	1,370	1,560	1,910	893	680	2,050	6,790	4,950	2,090	1,990	1,650
2	1,350	1,390	1,570	1,710	885	666	2,460	6,600	4,870	2,170	2,090	1,670
3	1,450	1,360	1,600	1,710	896	665	2,730	6,370	4,750	2,280	2,160	1,680
4	1,410	1,300	1,610	1,510	869	659	3,000	6,410	4,680	2,250	2,120	1,690
5	1,620	1,200	1,650	1,310	869	651	3,260	6,500	4,560	2,300	2,110	1,680
6	1,330	1,350	1,620	1,150	858	663	3,580	6,240 J	4,350	2,330	2,080	1,720
7	1,450	1,350	1,630	1,120	864	657	3,800	6,100	4,150	2,340	2,050	1,780
8	1,320	1,400	1,620	1,100	841	622	3,940	5,920	4,020	2,030	2,010	1,770
9	1,400	1,380	1,580	1,060	813	612	4,110	5,900	3,940	2,060	1,980	1,850
10	1,440	1,650	1,590	1,070	791	594	4,110	5,960	3,930	1,990	1,920	1,970
11	1,400	1,520	1,560	1,040	766	608	4,060	5,560	3,450	1,940	1,880	2,300
12	1,380	1,450	1,530	1,030	762	614	4,170	5,440	3,460	1,960	1,870	2,600
13	1,400	1,260	1,500	1,040	770	614	4,170	5,440	3,640	1,940	1,860	2,690
14	1,320	1,250	1,550	1,030	764	632	4,270	5,310	3,430	2,140	1,660	2,660
15	1,360	1,490	1,540	1,020	767	621	4,540	5,220	3,430	2,250	1,690	2,740
16	1,300	1,540	1,520	964	758	620	4,780	5,140	3,400	2,220	1,850	2,800
17	1,320	1,590	1,500	977	738	584	5,120	5,170	3,180	2,140	1,930	2,840
18	1,310	1,540	1,490	982	733	607	5,950	5,480	3,270	2,120	2,010	2,790
19	1,360	1,490	1,460	983	748	604	6,440	5,360	3,170	2,170	2,070	2,660
20	1,440	1,430	1,420	987	741	601	6,660	5,640	3,060	2,320	2,180	2,580
21	1,380	1,440	1,410	975	747	637	6,800	5,810	2,950	2,130	2,170	2,600
22	1,340	1,400	1,390	933	723	650	7,120	5,880	2,880	2,200	2,150	2,460
23	1,400	1,510	1,370	947	718	650	7,230	5,820	2,780	2,060	2,130	2,620
24	1,450	1,480	1,340	938	694	686	7,250	5,850	2,630	1,920	2,120	2,580
25	1,570	1,460	1,340	930	706	731	7,150	5,900	2,540	1,900	2,070	2,480
26	1,410	1,440	1,300	947	699	768	7,010	5,850	2,530	1,950	2,100	2,520
27	1,460	1,420	1,280	944	682	1,170	6,910	5,740	2,520	2,250	2,020	2,400
28	1,360	1,440	1,260	924	689	1,220	6,820	5,700	2,400	2,180	2,010	2,530
29	1,150	1,450	1,260	907	685	1,300	6,820	5,550	2,330	2,280	1,790	2,350
30	1,220	1,500	1,240	867	—	1,430	6,800	5,370	2,310	2,250	1,520	2,320
31	1,440	—	1,210	892	—	1,700	—	5,080	—	2,310	1,790	—
MOYENNE	1,390	1,430	1,470	1,090	775	759	5,100	5,780	3,450	2,140	1,980	2,300
MAXIMUM	1,620	1,650	1,650	1,910	896	1,700	7,250	6,790	4,950	2,340	2,180	2,840
MINIMUM	1,150	1,200	1,210	867	682	584	2,050	5,080	2,310	1,900	1,520	1,650

SOMMAIRE

	POUR L'ANNÉE 1975-1976	POUR LES 61 ANNÉES DOCUMENTÉES
MODULE OBSERVÉ	2,300 pi³/s (65.1 m³/s)	2,110 pi³/s (59.7 m³/s)
MAXIMUM OBSERVÉ	7,250 pi³/s (205 m³/s) LE 24/04	11,900 pi³/s (337 m³/s) LE 11/05/60
MAX. INST. OBSERVÉ	7,350 pi³/s (208 m³/s) LE 22/04 A 22H.00	
MINIMUM OBSERVÉ	584 pi³/s (16.5 m³/s) LE 17/03	200 pi³/s (5.66 m³/s) LE 03/10/14

NOTES

LA RELATION NIVEAU-DÉBIT EST EXTRAPOLÉE AU-DELÀ DE 12,000 pi³/s (340 m³/s) ET EN DEÇÀ DE 400 pi³/s (11.3 m³/s)

PRÉCISION DES DÉBITS - PÉRIODES SANS EFFET DE LA GLACE, BONNE; AVEC EFFET DE GLACE, ACCEPTABLE

‡ - VOIR NOTES RELATIVES AUX STATIONS

TURGEON A 8.9 MI. DE L'HARRICANA

STATION NUMÉRO : 080104

ÉQUIPEMENT-LIMNIGRAPHE

BASSIN VERSANT 4,330 mi² (11,200 km²)

EN OPÉRATION DEPUIS 1967

DÉBITS JOURNALIERS EN PIEDS CUBES PAR SECONDE — 1975-1976

	OCTOBRE	NOVEMBRE	DÉCEMBRE	JANVIER	FÉVRIER	MARS	AVRIL	MAI	JUIN	JUILLET	AOÛT	SEPTEMBRE
1	2,250 I	4,560	3,040 E	1,980 B	1,460 B	1,280 B	2,220 B	21,700	7,610	2,540	8,000 E	5,200 E
2	2,080	4,860	3,150 E	1,950 B	1,450 B	1,280 B	2,560	22,000	6,840	2,520	9,800 E	4,800 E
3	2,030	4,450	3,390 E	1,920 B	1,440 B	1,280 B	2,860	23,500	5,980	2,390	12,600 E	4,450 E
4	1,920	4,470	3,800 E	1,900 B	1,430 B	1,270 B	3,640	23,400	5,280	2,260	11,700 E	4,100 E
5	1,930	4,920	4,500 E	1,880 B	1,420 B	1,270 B	4,880	21,300	4,670	2,210	9,000 E	3,760 E
6	1,900	5,200	5,350 E	1,850 B	1,410 B	1,270 B	5,890	20,600	3,610	2,120	7,600 E	3,470 E
7	1,740	5,450	4,900 E	1,830 B	1,400 B	1,270 B	6,300	20,700	3,620	1,980	6,370	3,250 E
8	1,710	5,220	4,300 E	1,800 B	1,400 B	1,270 B	6,670	19,900	3,200	1,880	7,090	3,180 E
9	1,690	5,120	4,000 E	1,790 B	1,390 B	1,270 B	6,750	18,200	2,990	1,830	6,690	3,750 E
10	1,680	7,330	3,730 E	1,770 B	1,380 B	1,270 B	6,760	16,900	2,990	1,800	5,810	4,750 E
11	1,660	12,600	3,450 E	1,740 B	1,370 B	1,260 B	6,280	16,900	2,970	1,820	4,450	6,000 E
12	1,630	13,600	3,230 E	1,720 B	1,370 B	1,260 B	5,660	17,800	3,420	1,860	3,750	7,800 E
13	1,620	13,000	3,000 E	1,700 B	1,370 B	1,260 B	5,260	18,000	4,580	2,180	3,650	10,000 E
14	1,580	12,000	2,860 E	1,690 B	1,360 B	1,260 B	4,810	16,700	7,340	3,160	3,900	12,700 E
15	1,560	10,300	2,760 E	1,670 B	1,350 B	1,260 B	4,820	16,800	10,700	3,800	4,350	16,800 E
16	1,600	8,510	2,660 E	1,660 B	1,340 B	1,260 B	5,030	18,400	11,200	3,600	5,000	12,500 E
17	1,600	7,100	2,580 E	1,640 B	1,340 B	1,260 J	7,380	18,900	10,600	3,420	5,950	11,900 E
18	1,610	6,650	2,510 E	1,630 B	1,340 B	1,260 B	14,600	21,000	10,100	3,570	7,050	11,400 E
19	1,650	5,740	2,450 E	1,610 B	1,330 B	1,260 B	26,900	23,000	9,490	3,670	6,900	11,400 E
20	1,680	4,880	2,390 E	1,600 B	1,330 B	1,260 B	48,200	21,700	8,710	4,030	6,000	9,700
21	1,700	4,310	2,340 E	1,580 B	1,320 B	1,260 B	59,400	19,300	8,180	5,130	5,520	8,100
22	1,700	4,100 E	2,300 E	1,570 B	1,320 B	1,260 B	62,800	18,000	7,450	6,860	5,250	6,850
23	1,690	3,850 E	2,270 B	1,550 B	1,310 B	1,260 B	55,700	17,500	6,390	7,240	3,950	6,050
24	1,690	3,700 E	2,230 B	1,540 B	1,300 B	1,260 B	53,500	17,000	4,990	6,520	3,230	5,850
25	1,810	3,550 E	2,190 B	1,520 B	1,300 B	1,270 B	52,600	15,800	4,170	5,950	2,810	7,150
26	2,110	3,420 E	2,160 B	1,510 B	1,300 B	1,340 B	44,300	14,400	3,580	5,450 E	2,550	11,300
27	2,570	3,200 E	2,120 B	1,500 B	1,300 B	1,490 B	36,000	13,100	3,230	6,750 E	2,300	13,900
28	3,180	3,190 E	2,090 B	1,500 B	1,290 B	1,600 B	30,500	11,800	2,920	9,900 E	2,070	14,500
29	3,450	3,090 E	2,060 B	1,490 B	1,290 B	1,720 B	25,300	10,600	2,780	9,300 E	2,040	13,600
30	3,450	3,050 E	2,030 B	1,480 B	—	1,810 B	23,100	9,440	2,650	8,850 E	2,040	12,600
31	3,750	—	2,000 B	1,470 B	—	1,960 B	—	8,520	—	8,450 E	5,600 E	—
MOYENNE	2,010	6,050 E	2,960 E	1,680	1,360	1,340	20,700	17,800	5,740	4,290 E	5,580 E	8,360 E
MAXIMUM	3,750	13,600	5,350 E	1,980	1,460	1,960	62,800	23,500	11,200	9,900 E	12,600 E	16,800 E
MINIMUM	1,560	3,050 E	2,000	1,470	1,290	1,260	2,220	8,520	2,650	1,800	2,040	3,180 E

SOMMAIRE

	POUR L'ANNÉE 1975-1976	POUR LES 4 ANNÉES DOCUMENTÉES
MODULE OBSERVÉ	6,480 pi³/s (183 m³/s)	6,040 pi³/s (171 m³/s)
MAXIMUM OBSERVÉ	62,800 pi³/s (1,780 m³/s) LE 22/04	62,800 pi³/s (1,780 m³/s) LE 22/04/76
MAX. INST. OBSERVÉ	70,100 pi³/s (1,990 m³/s) LE 22/04 A 09H 00	
MINIMUM OBSERVÉ	1,260 pi³/s (35.7 m³/s) LE 11/03	241 pi³/s (6.82 m³/s) LE 19/06/71

NOTES

LA RELATION NIVEAU-DÉBIT EST EXTRAPOLÉE AU-DELÀ DE 22,000 pi³/s (623 m³/s) ET EN DEÇÀ DE 3,700 pi³/s (105 m³/s)

PRÉCISION DES DÉBITS - PÉRIODES SANS EFFET DE LA GLACE, MEDIOCRE; AVEC EFFET DE GLACE, ACCEPTABLE

NOTTAWAY A LA TETE DU LAC SOSCUMICA

STATION NUMÉRO : 080701

ÉQUIPEMENT LIMNIGRAPHE | BASSIN VERSANT 22,200 mi² (57,500 km²) | EN OPÉRATION DEPUIS 1956 ‡

DÉBITS JOURNALIERS EN PIEDS CUBES PAR SECONDE — 1975-1976

	OCTOBRE	NOVEMBRE	DÉCEMBRE	JANVIER	FÉVRIER	MARS	AVRIL	MAI	JUIN	JUILLET	AOÛT	SEPTEMBRE
1	28,900	30,900	33,500	17,000 B	11,600 B	9,600 B	9,300 B	84,400	94,200	46,900	41,700	35,100
2	29,300	30,700	31,900	16,800 B	11,500 B	9,580 B	9,800 B	84,100	92,300	45,900	41,000	34,500
3	29,300	31,400	31,300	16,500 B	11,400 B	9,550 B	10,800 B	84,000	90,200	44,800	40,600	34,400
4	28,800	32,100	30,500 B	16,300 B	11,300 B	9,450 B	12,000 B	85,300	88,900	44,000	39,900	33,900
5	28,800	32,700	29,900 B	16,100 B	11,200 B	9,410 B	13,500 B	86,100	87,000	42,800	39,500	33,800
6	28,600	32,900	29,000 B	15,800 B	11,100 B	9,400 B	15,100 B	85,100	84,900	41,800	39,100	33,900
7	29,300	33,600	28,200 B	15,700 B	11,000 B	9,390 B	16,900 B	85,300	82,300	40,900	38,900	33,700
8	28,700	34,300	27,500 B	15,400 B	11,000 B	9,380 B	18,600 B	85,800	79,800	40,600	39,600	33,500
9	27,700	34,900	27,000 B	15,200 B	10,900 B	9,350 B	20,800 B	85,700	78,100	38,800	39,100	33,800
10	28,100	36,300	26,100 B	14,900 B	10,800 B	9,250 B	23,000 B	86,400	76,600	37,400	39,500	34,000
11	28,600	37,200	25,500 B	14,800 B	10,800 B	9,210 B	26,800	86,500	73,900	38,000	38,600	34,800
12	28,800	38,300	25,000 B	14,500 B	10,600 B	9,210 B	28,500	87,600	72,900	38,300	38,600	36,800
13	28,200	38,900	24,500 B	14,300 B	10,500 B	9,200 B	29,300	87,900	71,700	40,500	38,300	40,500
14	27,500	39,100	24,000 B	14,200 B	10,400 B	9,200 J	29,500	86,300	70,800	40,800	37,800	44,000
15	27,200	39,000	23,500 B	14,000 B	10,300 B	9,190 B	30,200	87,000	70,200	41,300	37,300	49,300
16	27,200	39,100	23,000 B	13,800 B	10,300 B	9,190 B	30,300	87,300	68,900	41,200	38,300	53,900
17	26,900	39,200	22,500 B	13,600 B	10,200 B	9,190 B	30,400	86,600	68,500	41,300	39,300	57,300
18	26,600	38,200	22,000 B	13,500 B	10,100 B	9,190 B	32,000	88,700	67,700	41,700	40,500	59,500
19	26,700	38,500	21,700 B	13,400 B	10,100 B	9,190 B	33,600	91,800	66,500	42,000	41,300	60,200
20	27,600	38,900	21,200 B	13,200 B	10,000 B	9,190 B	35,000	93,600	64,400	42,400	41,600	61,300
21	28,000	39,000	20,800 B	13,000 B	10,100 B	9,200 B	39,000	95,500	63,400	42,500	41,700	61,400
22	27,200	38,300	20,400 B	12,800 B	10,000 B	9,190 B	44,300	98,100	62,000	43,400	41,200	60,700
23	27,800	37,300	20,000 B	12,700 B	9,950 B	9,180 B	51,100	99,600	60,300	43,100	41,200	60,100
24	28,600	36,600	19,700 B	12,600 B	9,850 B	9,170 B	58,800	102,000	58,400	43,500	41,500	58,300
25	28,600	35,900	19,300 B	12,500 B	9,800 B	9,160 B	65,400	103,000	56,600	43,400	40,000	57,600
26	29,000	35,600	19,000 B	12,300 B	9,790 B	9,150 B	71,300	103,000	55,500	43,000	40,200	57,000
27	29,400	36,200	18,700 B	12,200 B	9,750 B	9,140 B	76,100	103,000	53,700	43,300	39,000	55,700
28	29,100	36,700	18,300 B	12,100 B	9,690 B	9,130 B	79,000	103,000	52,100	43,300	38,600	54,900
29	29,400	36,000	18,000 B	12,000 B	9,610 B	9,120 B	81,400	100,000	50,200	42,600	37,100	54,400
30	29,400	35,300	17,700 B	11,900 B	—	9,110 B	83,100	98,700	49,000	42,200	37,100	53,000
31	30,700	—	17,300 B	11,800 B	—	9,100 B	—	95,700	—	41,900	36,700	—
MOYENNE	28,400	36,100	23,800	14,000	10,500	9,260	36,800	91,500	70,400	42,100	39,500	47,000
MAXIMUM	30,700	39,200	33,500	17,000	11,600	9,600	83,100	103,000	94,200	46,900	41,700	61,400
MINIMUM	26,600	30,700	17,300	11,800	9,610	9,100	9,300	84,000	49,000	37,400	36,700	33,500

SOMMAIRE

	POUR L'ANNÉE 1975-1976	POUR LES 16 ANNÉES DOCUMENTÉES
MODULE OBSERVÉ	37,500 pi³/s (1,060 m³/s)	36,000 pi³/s (1,020 m³/s)
MAXIMUM OBSERVÉ	103,000 pi³/s (2,920 m³/s) LE 25/05	167,000 pi³/s (4,730 m³/s) LE 07/06/74
MAX. INST. OBSERVÉ	118,000 pi³/s (3,340 m³/s) LE 25/05 A 12H.00	
MINIMUM OBSERVÉ	9,100 pi³/s (258 m³/s) LE 31/03	7,170 pi³/s (203 m³/s) LE 06/04/63

NOTES

LA RELATION NIVEAU-DÉBIT EST EXTRAPOLÉE AU-DELÀ DE 120,000 pi³/s (3,400 m³/s) ET EN DEÇÀ DE 24,000 pi³/s (680 m³/s)

PRÉCISION DES DÉBITS - PÉRIODES SANS EFFET DE LA GLACE, BONNE; AVEC EFFET DE GLACE, ACCEPTABLE

‡ - VOIR NOTES RELATIVES AUX STATIONS

WASWANIPI A 0.3 Mi. EN AVAL DE L'OPAWICA

STATION NUMÉRO : 080704

ÉQUIPEMENT-LIMNIGRAPHE | BASSIN VERSANT 7,230 mi² (18,700 km²) | EN OPÉRATION DEPUIS 1962

DÉBITS JOURNALIERS EN PIEDS CUBES PAR SECONDE — 1975-1976

	OCTOBRE	NOVEMBRE	DÉCEMBRE	JANVIER	FÉVRIER	MARS	AVRIL	MAI	JUIN	JUILLET	AOÛT	SEPTEMBRE
1	13,100	13,300	11,600	6,650 B	4,200 B	3,030 B	4,450 B	30,400	30,000 E	18,800 C	16,000 C	10,800
2	12,900	13,200	11,200 B	6,550 B	4,170 B	3,000 B	5,000 B	30,500	29,000 E	18,900 C	16,000 C	10,700
3	12,800	13,100	11,000 B	6,450 B	4,080 B	2,980 B	5,700 B	30,900	28,000 E	18,600 C	15,700 C	10,700
4	12,700	13,200	10,800 B	6,350 B	4,010 B	2,960 B	6,500 B	32,000	27,000 E	18,000 C	15,500 C	11,200
5	12,700	13,500	10,700 B	6,200 B	3,960 B	2,940 B	7,200 B	32,400	26,200 E	17,000 C	15,600 C	12,500
6	12,700	13,700	10,500 B	6,100 B	3,920 B	2,920 B	7,300 B	32,400	25,500 E	16,200 C	16,100 C	13,800
7	12,600	13,800	10,300 B	6,000 B	3,860 B	2,900 B	7,450 B	32,000	24,700 E	15,600 C	16,500 C	14,100
8	12,400	13,900	10,100 B	5,950 B	3,820 B	2,880 B	7,400 B	31,100	24,200	15,100 C	16,400 C	13,800
9	12,200	14,200	10,000 B	5,850 B	3,780 B	2,860 B	7,300 B	30,500	23,500	14,500 C	16,200 C	13,400
10	12,100	14,800	9,900 B	5,750 B	3,720 B	2,840 B	7,200 B	30,000	22,400	13,900 C	15,800 C	13,600
11	11,900	15,500	9,600 B	5,650 B	3,690 B	2,820 B	7,100 B	29,900	21,700	13,800 C	15,400 C	14,300
12	11,800	15,800	9,400 B	5,550 B	3,640 B	2,800 B	7,000 B	29,800	21,300	14,400 C	15,000 C	14,800
13	11,600	15,800	9,250 B	5,500 B	3,600 B	2,780 B	6,900 B	29,500	20,800	14,300 C	14,800 C	14,800
14	11,400	15,300	9,100 B	5,400 B	3,560 B	2,770 B	6,800 B	29,500	20,400	14,200 C	14,700 C	14,900
15	11,300	14,800	8,950 B	5,350 B	3,520 B	2,760 B	6,700 B	31,300	20,200	13,800 C	15,000 C	16,000
16	11,100	14,200	8,800 B	5,250 B	3,490 B	2,750 B	6,600 B	33,700	20,800	13,300 C	15,600 C	17,100
17	10,900	14,000	8,600 B	5,200 B	3,450 B	2,730 B	6,550 B	36,500	20,900	12,900 C	15,800 C	17,200
18	10,800	13,700	8,400 B	5,100 B	3,410 B	2,710 J	6,700 B	39,200	20,700	12,200 C	15,600	16,800
19	10,600	13,400	8,250 B	5,000 B	3,380 B	2,700 B	8,400 B	40,400	20,000	11,800 C	15,400	16,200
20	10,900	13,100	8,100 B	4,950 B	3,340 B	2,690 B	10,800 B	40,400	19,300	11,400 C	14,600	15,800
21	11,400	12,800	8,000 B	4,870 B	3,300 B	2,680 B	14,800	40,600	18,700	11,300 C	14,000	15,400
22	11,700	12,400	7,850 B	4,800 B	3,270 B	2,670 B	17,800	39,700	18,200	11,200 C	13,400	15,000
23	11,900	11,900	7,750 B	4,750 B	3,240 B	2,660 B	21,500	38,500	17,500	11,000 C	12,800	14,600
24	12,200	12,000	7,600 B	4,650 B	3,200 B	2,650 B	24,900	37,600	16,800	10,800 C	12,500	14,600
25	12,700	12,300	7,450 B	4,600 B	3,180 B	2,650 B	26,400	36,200	16,300	10,700 C	12,100	14,800
26	13,100	12,200	7,350 B	4,550 B	3,150 B	2,640 B	26,900	35,900	16,300 C	11,000 C	12,100	15,100
27	13,100	12,100	7,200 B	4,500 B	3,120 B	2,660 B	26,700	34,600 E	16,500 C	12,200 C	11,700	15,000
28	13,100	12,400	7,100 B	4,450 B	3,100 B	2,750 B	26,500	33,900 E	17,000 C	14,000 C	11,400	14,700
29	13,200	12,600	7,000 B	4,370 B	3,060 B	3,030 B	27,600	32,700 E	17,500 C	14,700 C	11,200	14,500
30	13,300	12,300	6,850 B	4,300 B	—	3,400 B	29,600	31,500 E	18,200 C	15,000 C	11,000	14,300
31	13,300	—	6,750 B	4,250 B	—	3,850 B	—	30,700 E	—	15,300 C	11,100	—
MOYENNE	12,200	13,500	8,890	5,320	3,560	2,850	12,700	33,700 E	21,300 E	14,100 E	14,400 E	14,400
MAXIMUM	13,300	15,800	11,600	6,650	4,200	3,850	29,600	40,600	30,000 E	18,900 C	16,500 C	17,200
MINIMUM	10,600	11,900	6,750	4,250	3,060	2,640	4,450	29,500	16,300	10,700 C	11,000	10,700

SOMMAIRE

	POUR L'ANNÉE 1975-1976	POUR LES 14 ANNÉES DOCUMENTÉES
MODULE OBSERVÉ	13,100 pi³/s (371 m³/s)	12,800 pi³/s (362 m³/s)
MAXIMUM OBSERVÉ	40,600 pi³/s (1,150 m³/s) LE 21/05	70,000 pi³/s (1,980 m³/s) LE 31/05/74
MAX. INST. OBSERVÉ	41,000 pi³/s (1,160 m³/s) LE 21/05 A 03H 00	
MINIMUM OBSERVÉ	2,640 pi³/s (74.8 m³/s) LE 26/03	2,550 pi³/s (72.2 m³/s) LE 18/04/71

NOTES

LA RELATION NIVEAU-DÉBIT EST EXTRAPOLÉE AU-DELÀ DE 46,000 pi³/s (1,300 m³/s) ET EN DEÇÀ DE 5,800 pi³/s (164 m³/s)

PRÉCISION DES DÉBITS - PÉRIODES SANS EFFET DE LA GLACE, BONNE; AVEC EFFET DE GLACE, ACCEPTABLE

BELL A 4.8 MI. EN AMONT DU LAC MATAGAMI

STATION NUMÉRO : 080707

ÉQUIPEMENT-LIMNIGRAPHE | BASSIN VERSANT 8,560 mi² (22,200 km²) | EN OPÉRATION DEPUIS 1962 ‡

DÉBITS JOURNALIERS EN PIEDS CUBES PAR SECONDE — 1975-1976

	OCTOBRE	NOVEMBRE	DÉCEMBRE	JANVIER	FÉVRIER	MARS	AVRIL	MAI	JUIN	JUILLET	AOÛT	SEPTEMBRE
1	11,000	14,900	9,060	6,000 B	3,960 B	3,080 B	9,200	40,400	30,200	11,000	14,400	8,540
2	10,800	14,500	9,430	5,950 B	3,900 B	3,060 B	11,900	39,100	28,800	10,800	14,200	8,350
3	10,800	14,200	10,000	5,850 B	3,860 B	3,040 B	14,200	38,300	27,600	10,800	14,400	8,270
4	10,700	14,000	10,600	5,750 B	3,820 B	3,010 B	17,400	38,000	26,300	10,800	13,900	8,400
5	11,100	14,000	10,900	5,650 B	3,780 B	3,000 B	19,900	38,300	24,700	10,800	13,400	9,190
6	11,000	14,300	11,000	5,600 B	3,740 B	2,990 B	21,800	37,800	23,600	10,900	14,000	10,400
7	10,900	14,200	10,900	5,500 B	3,700 B	2,980 B	22,700	37,100	22,300	10,700	16,800	12,000
8	10,900	14,500	10,700	5,400 B	3,670 B	2,970 B	19,300	36,600	21,400	10,500	18,200	12,800
9	10,700	15,100	10,300	5,340 B	3,630 B	2,950 B	23,900	36,200	20,300	10,300	18,100	12,700
10	10,700	15,900	9,980	5,250 B	3,600 B	2,940 B	23,200	35,300	20,100	10,400	16,900	12,500
11	10,500	16,400	9,600	5,170 B	3,570 B	2,920 B	23,300	34,900	19,600	10,300	15,800	17,000
12	10,200	16,700	9,180	5,100 B	3,540 B	2,910 B	21,500	38,700	19,500	11,200	14,700	25,900
13	10,100	16,700	8,750	5,000 B	3,500 B	2,900 B	20,900	37,500	19,700	13,200	14,300	33,100
14	9,840	16,600	8,500	4,950 B	3,480 B	2,900 B	19,900	36,900	19,200	14,700	13,900	36,200
15	9,730	16,200	8,350	4,880 B	3,450 B	2,890 B	19,400	35,200	19,400	15,300	13,800	37,400
16	9,650	15,400	8,150 B	4,800 B	3,400 B	2,890 J	20,700	34,200	20,200	15,200	14,200	37,200
17	9,570	14,600	8,000 B	4,750 B	3,380 B	2,890 B	21,200	33,400	19,900	15,100	16,000	35,700
18	9,640	13,800	7,830 B	4,680 B	3,360 B	2,890 B	23,900	37,400	19,800	14,900	17,600	32,200
19	9,880	13,000	7,650 B	4,600 B	3,330 B	2,890 B	28,200	37,300	19,000	14,400	18,600	28,800
20	10,000	12,300	7,550 B	4,550 B	3,300 B	2,890 B	34,600	47,200	18,000	14,200	18,200	25,700
21	10,100	11,800	7,380 B	4,500 B	3,280 B	2,910 B	36,400	48,700	17,200	14,100	17,100	23,300
22	10,100	11,400	7,250 B	4,450 B	3,260 B	2,960 B	41,400	47,700	16,300	14,300	15,900	20,900
23	10,300	11,200	7,080 B	4,400 B	3,230 B	2,990 B	47,900	46,500	15,300	14,000	14,800	19,000
24	10,800	10,900	7,000 B	4,350 B	3,200 B	3,040 B	50,600	45,400	14,400	13,200	14,000	17,400
25	11,700	10,500	6,850 B	4,300 B	3,180 B	3,110 B	51,100	43,600	13,800	12,700	12,800	16,800
26	12,300	10,200	6,730 B	4,230 B	3,170 B	3,230 B	51,200	41,600	13,200	12,400	12,000	16,800
27	12,600	9,840	6,600 B	4,180 B	3,140 B	3,350 B	48,900	39,700	12,600	11,800	11,400	17,000
28	12,600	9,510	6,470 B	4,120 B	3,110 B	3,510 B	46,200	37,900	12,000	12,400	10,200	16,900
29	12,600	9,240	6,350 B	4,080 B	3,090 B	3,860 B	44,200	35,600	11,400	13,700	9,710	16,400
30	13,600	9,130	6,250 B	4,030 B	—	4,800 B	42,800	33,900	11,300	14,500	9,000	15,800
31	14,600	—	6,150 B	4,000 B	—	6,600 B	—	31,900	—	14,500	8,770	—
MOYENNE	10,900	13,400	8,410	4,880	3,470	3,210	29,300	38,800	19,200	12,700	14,400	19,800
MAXIMUM	14,600	16,700	11,000	6,000	3,960	6,600	51,200	48,700	30,200	15,300	18,600	37,400
MINIMUM	9,570	9,130	6,150	4,000	3,090	2,890	9,200	31,900	11,300	10,300	8,770	8,270

SOMMAIRE

	POUR L'ANNÉE 1975-1976	POUR LES 14 ANNÉES DOCUMENTÉES
MODULE OBSERVÉ	14,900 pi³/s (422 m³/s)	14,000 pi³/s (396 m³/s)
MAXIMUM OBSERVÉ	51,200 pi³/s (1,450 m³/s) LE 26/04	70,600 pi³/s (2,000 m³/s) LE 26/05/74
MINIMUM OBSERVÉ	2,890 pi³/s (81.8 m³/s) LE 15/03	2,100 pi³/s (59.5 m³/s) LE 04/04/65

NOTES

LA RELATION NIVEAU-DÉBIT EST EXTRAPOLÉE AU-DELÀ DE 47,000 pi³/s (1,330 m³/s) ET EN DEÇÀ DE 2,400 pi³/s (68.0 m³/s)

PRÉCISION DES DÉBITS - BONNE

‡ - VOIR NOTES RELATIVES AUX STATIONS

MEGISCANE A 8.4 MI. EN AMONT DU LAC PARENT

STATION NUMÉRO : 080717

ÉQUIPEMENT-LIMNIGRAPHE | BASSIN VERSANT 3,210 mi² (8,310 km²) | EN OPÉRATION DEPUIS 1966 ‡

DÉBITS JOURNALIERS EN PIEDS CUBES PAR SECONDE — 1975-1976

	OCTOBRE	NOVEMBRE	DÉCEMBRE	JANVIER	FÉVRIER	MARS	AVRIL	MAI	JUIN	JUILLET	AOÛT	SEPTEMBRE
1	5,450	4,290	4,300 B	2,350 B	1,640 B	1,570 B	6,360	16,900	9,600	5,320	4,910	4,140
2	5,610	4,300	4,400 B	2,300 B	1,640 B	1,570 B	7,300	16,600	9,110	5,690	4,920	4,150
3	5,710	4,360	4,700 B	2,250 B	1,640 B	1,570 B	8,290	16,400	8,660	5,680	4,860	4,080
4	5,710	4,440	4,700 B	2,200 B	1,640 B	1,560 B	8,780	16,400	8,270	5,500	4,760	4,690
5	5,710	4,450	4,600 B	2,160 B	1,640 B	1,560 B	9,150	16,500	7,840	5,260	4,720	5,050
6	5,580	4,450	4,400 B	2,110 B	1,640 B	1,560 B	9,300	16,600	7,480	5,000	5,000	5,010
7	5,520	4,420	4,300 B	2,060 B	1,640 B	1,550 B	9,290	16,600 J	7,110	4,750	5,090	4,860
8	5,360	4,410	4,200 B	2,020 B	1,630 B	1,550 B	9,190	15,800	6,860	4,520	5,080	4,680
9	5,270	4,690	4,100 B	1,980 B	1,620 B	1,550 B	8,960	15,300	6,610	4,340	4,990	4,610
10	5,140	4,880	3,900 B	1,950 B	1,620 B	1,550 B	8,770	14,800	6,290	4,110	4,880	5,820
11	5,060	5,100	3,750 B	1,910 B	1,610 B	1,550 B	8,660	14,100	5,900	4,080	4,750	6,130
12	4,960	5,340	3,650 B	1,880 B	1,600 B	1,550 B	8,500	13,500	5,770	4,350	4,610	6,120
13	4,890	5,420	3,550 B	1,860 B	1,600 B	1,550 B	8,440	13,000	5,550	4,380	4,580	5,870
14	4,790	5,400	3,500 B	1,830 B	1,600 B	1,550 B	8,480	12,400	5,510	4,330	4,580	5,790
15	4,700	5,320	3,600 B	1,800 B	1,600 B	1,550 B	8,940	12,000	5,700	4,140	4,650	6,030
16	4,640	5,180	3,550 B	1,790 B	1,590 B	1,550 B	9,860	11,600	5,810	3,930	4,950	6,040
17	4,590	5,060	3,400 B	1,780 B	1,590 B	1,550 B	10,700	12,300	5,840	3,790	5,120	5,990
18	4,520	4,980	3,300 B	1,750 B	1,580 B	1,550 B	12,400	13,300	5,840	3,640	5,110	5,680
19	4,470	4,890	3,200 B	1,740 B	1,580 B	1,550 B	14,900	13,400	5,690	3,510	4,950	5,480
20	4,450	4,860	3,100 B	1,720 J	1,580 B	1,550 B	16,600	13,400	5,660	3,430	4,780	5,320
21	4,460	4,820	3,000 B	1,720 B	1,570 B	1,550 J	17,400	13,500	5,500	3,430	4,670	5,150
22	4,540	4,750	2,950 B	1,700 B	1,570 B	1,560 B	18,200	13,400	5,310	3,440	4,580	4,980
23	4,560	4,620	2,880 B	1,700 B	1,570 B	1,560 B	19,300	13,100	5,080	3,360	4,570	4,830
24	4,580	4,560	2,800 B	1,690 B	1,570 B	1,590 B	19,800	12,900	4,910	3,280	4,480	5,770
25	4,600	4,550	2,750 B	1,670 B	1,570 B	1,620 B	19,600	12,600	4,900	3,240	4,320	4,760
26	4,590	4,460	2,700 B	1,670 B	1,570 B	1,700 B	19,400	12,200	4,910	3,360	4,260	4,760
27	4,570	4,370	2,600 B	1,660 B	1,570 B	1,820 B	18,900	11,700	5,030	4,250	4,160	4,700
28	4,500	4,280	2,550 B	1,650 B	1,570 B	2,000 B	18,400	11,300	5,190	4,530	4,090	4,570
29	4,440	4,210	2,500 B	1,650 B	1,570 B	2,300 B	17,900	10,800	5,240	4,530	4,070	4,420
30	4,400	4,210	2,450 B	1,650 B	—	2,700 B	17,300	10,400	5,230	4,390	4,090	4,360
31	4,340	—	2,400 B	1,640 B	—	3,700 B	—	10,000	—	4,630	4,130	—
MOYENNE	4,890	4,700	3,480	1,870	1,600	1,720	12,600	13,600	6,210	4,260	4,670	5,130
MAXIMUM	5,710	5,420	4,700	2,350	1,640	3,700	19,800	16,900	9,600	5,690	5,120	6,130
MINIMUM	4,340	4,210	2,400	1,640	1,570	1,550	6,360	10,000	4,900	3,240	4,070	4,080

SOMMAIRE

	POUR L'ANNÉE 1975-1976	POUR LES 36 ANNÉES DOCUMENTÉES
MODULE OBSERVÉ	5,400 pi³/s (153 m³/s)	5,870 pi³/s (166 m³/s)
MAXIMUM OBSERVÉ	19,800 pi³/s (561 m³/s) LE 24/04	39,200 pi³/s (1,110 m³/s) LE 17/05/36
MAX. INST. OBSERVÉ	19,900 pi³/s (564 m³/s) LE 24/04 A 13H.00	
MINIMUM OBSERVÉ	1,550 pi³/s (43.9 m³/s) LE 07/03	1,100 pi³/s (31.1 m³/s) LE 20/02/63

NOTES

LA RELATION NIVEAU-DÉBIT EST EXTRAPOLÉE AU-DELÀ DE 18,000 pi³/s (510 m³/s) ET EN DEÇÀ DE 3,000 pi³/s (85.0 m³/s)

PRÉCISION DES DÉBITS - PÉRIODES SANS EFFET DE LA GLACE: BONNE; AVEC EFFET DE GLACE: ACCEPTABLE

‡ - VOIR NOTES RELATIVES AUX STATIONS

WASWANIPI A LA TETE DE LA CHUTE ROUGE

STATION NUMÉRO : 080718

ÉQUIPEMENT-LIMNIGRAPHE | BASSIN VERSANT 12,300 mi² (31,900 km²) | EN OPÉRATION DEPUIS 1966

DÉBITS JOURNALIERS EN PIEDS CUBES PAR SECONDE — 1975-1976

	OCTOBRE	NOVEMBRE	DÉCEMBRE	JANVIER	FÉVRIER	MARS	AVRIL	MAI	JUIN	JUILLET	AOÛT	SEPTEMBRE
1	17,300	18,100	18,900	11,600	7,470	5,810	5,970	29,000	53,900	31,600	26,100	21,700 E
2	17,100	18,200	18,700	11,400	7,400	5,790	6,130	30,400	53,700	30,800	25,800	21,400 E
3	17,200	18,300	18,300	11,300	7,390	5,730	6,350	32,100	53,100	30,300	25,600	21,500 E
4	17,100	18,400	18,000	11,200	7,320	5,630	6,600	33,600	52,800	29,600	25,200	21,700 E
5	17,500	18,500	17,800	11,000	7,270	5,610	6,780	35,100	52,300	28,800	24,800	22,200 E
6	17,400	19,100	17,600	10,900	7,180	5,690	6,940	36,600	51,600	28,400	24,600	23,400 E
7	17,400	19,200	17,100	10,900	7,080	5,610	7,180	38,100	50,600	27,600	24,600	24,600 E
8	17,500	19,700	17,000	10,800	7,050	5,550	7,360	39,400	49,800	26,700	24,800	24,900 E
9	17,500	20,200	16,900	10,800	6,980	5,490	7,520	40,400	49,100	26,500	24,800	24,900 E
10	17,500	20,700	16,800	10,600	6,880	5,420	7,650	41,500	48,200	26,200	24,400	24,900 E
11	17,400	21,100	16,400	10,400	6,810	5,400	7,830	42,100	47,200	25,800	23,400	24,700 E
12	17,300	21,300	16,100	10,200	6,700	5,400	8,050	42,600	46,900	25,800	22,800	24,700 E
13	17,200	21,600	15,700	10,100	6,630	5,390	8,160	43,300	46,400	26,200	22,700	24,800 E
14	17,000	21,800	15,500	10,000	6,550	5,390	8,300	43,700	45,500 I	26,400	22,600	25,100 E
15	16,900	21,900	15,300	9,710	6,520	5,330	8,520	43,900	45,000 I	26,600	22,700	26,000 E
16	16,700	22,000	14,900	9,510	6,510	5,360	8,940	44,600	44,100	26,900	23,600	26,800 E
17	16,700	22,000	14,600	9,370	6,450	5,400	9,200	44,900	42,700	27,000	24,400	28,000 E
18	16,600	22,000	14,300	9,050	6,390	5,370	9,520	46,300	42,200	27,200	25,100	29,200 E
19	16,600	22,000	14,100	8,930	6,380	5,350	10,200	47,600	41,300	27,000	25,300	30,800 E
20	16,700	21,900	13,800	8,840	6,310	5,390	11,500	49,100	40,700	27,100	25,300	32,100 E
21	16,600	21,800	13,600	8,770	6,250	5,420	12,700	50,300	39,900	27,200	25,200	32,100 E
22	16,700	21,800	13,500	8,680	6,240	5,510	14,300	51,100	39,200	27,500	24,800	31,400 E
23	16,700	21,700	13,300	8,520	6,140	5,540	16,500	52,000	38,400	27,700	24,800 E	30,700 E
24	16,900	21,500	12,900	8,400	6,050	5,580	18,500	52,800	37,500	27,800	24,500 E	30,100 E
25	17,000	21,200	12,800	8,150	6,050	5,610	20,400	53,500	36,600	27,900	24,200 E	29,900 E
26	17,400	20,900	12,700	8,080	6,020	5,640	21,900	54,200	36,100	27,700	23,800 E	29,900 E
27	17,600	20,500	12,500	8,020	5,980	5,740	23,300	54,800	35,200	27,400	23,600 E	29,600 E
28	17,700	20,200	12,300	7,950	5,920	5,770	24,700	55,000	34,300	27,200	23,200 E	28,900 E
29	17,700	19,700	12,100	7,900	6,910	5,800	26,100	55,000	33,500	27,000	22,800 E	28,700 E
30	17,900	19,200	11,900	7,830	—	5,840	27,500	54,700	32,500	26,900	22,400 E	28,400 E
31	18,100	—	11,800	7,540	—	5,870	—	54,200	—	26,700	22,000 E	—
MOYENNE	17,200	20,600	15,100	9,560	6,650	5,560	12,200	44,900	44,000	27,500	24,200 E	26,800 E
MAXIMUM	18,100	22,000	18,900	11,600	7,470	5,870	27,500	55,000	53,900	31,600	26,100	32,100 E
MINIMUM	16,600	18,100	11,800	7,540	5,920	5,330	5,970	29,000	32,500	25,800	22,000 E	21,400 E

SOMMAIRE

	POUR L'ANNÉE 1975-1976		POUR LES 9 ANNÉES DOCUMENTÉES
MODULE OBSERVÉ	21,200 pi³/s	(600 m³/s)	21,100 pi³/s (597 m³/s)
MAXIMUM OBSERVÉ	55,000 pi³/s	(1,560 m³/s) LE 28/05	98,200 pi³/s (2,780 m³/s) LE 07/06/74
MAX. INST. OBSERVÉ	55,400 pi³/s	(1,570 m³/s) LE 28/05 A 15H00	
MINIMUM OBSERVÉ	5,330 pi³/s	(151 m³/s) LE 15/03	4,150 pi³/s (118 m³/s) LE 17/04/71

NOTES

LA RELATION NIVEAU-DÉBIT EST EXTRAPOLÉE AU-DELÀ DE 54,000 pi³/s (1,530 m³/s) ET EN DEÇÀ DE 6,000 pi³/s (170 m³/s)

PRÉCISION DES DÉBITS - ACCEPTABLE

BROADBACK A 1.0 MI. EN AVAL DE LA OUASOUAGAMI

STATION NUMÉRO : 080801

ÉQUIPEMENT-LIMNIGRAPHE | BASSIN VERSANT 6,610 mi² (17,100 km²) | EN OPÉRATION DEPUIS 1956

DÉBITS JOURNALIERS EN PIEDS CUBES PAR SECONDE — 1975-1976

	OCTOBRE	NOVEMBRE	DÉCEMBRE	JANVIER	FÉVRIER	MARS	AVRIL	MAI	JUIN	JUILLET	AOÛT	SEPTEMBRE
1	8,430	7,380	10,200 C	6,000 B	4,150 B	3,340 B	3,020 B	7,100 B	20,000 C	15,900	15,000	11,200
2	8,390	7,400 C	10,200 C	5,950 B	4,100 B	3,320 B	3,040 B	7,700 B	20,200 C	15,500	14,900	11,200
3	8,350	7,420 C	10,200 C	5,850 B	4,070 B	3,300 B	3,080 B	8,600 B	20,600 C	15,200	14,700	11,300
4	8,240	7,620 C	10,000 C	5,750 B	4,040 B	3,290 B	3,150 B	9,400 B	20,800 C	15,400	14,300	11,700
5	8,230	7,910 C	9,850 C	5,700 B	4,020 B	3,270 B	3,200 B	10,400 B	21,000 C	15,500	14,200	11,800
6	8,220	8,370 C	9,650 C	5,650 B	4,000 B	3,250 B	3,280 B	11,400 C	21,000 C	15,300	13,900	11,700
7	8,020	8,750 C	9,400 C	5,550 B	3,950 B	3,230 B	3,360 B	12,200 C	21,000 C	15,100	13,700	11,800
8	7,700	9,300 C	9,100 C	5,500 B	3,900 B	3,220 B	3,430 B	13,000 C	21,000 C	15,300	13,500	11,800
9	7,690	9,750 C	8,900 C	5,450 B	3,870 B	3,210 B	3,520 B	13,800 C	20,800 C	14,700	13,100	11,700
10	7,890	10,300 C	8,750 C	5,400 B	3,840 B	3,200 B	3,640 B	14,700 C	20,500 C	14,400	13,000	11,700
11	7,940	10,700 C	8,550 C	5,300 B	3,820 B	3,200 B	3,730 B	15,500 C	20,200 C	14,100	13,000	11,700
12	7,910	11,300 C	8,400 C	5,200 B	3,800 B	3,190 J	3,850 B	16,400 C	20,000 C	13,900	13,500	11,800
13	8,220	11,900 C	8,200 B	5,150 B	3,770 B	3,170 B	3,970 B	17,000 C	19,600 C	13,900	13,500	12,100
14	8,080	12,600 C	8,000 B	5,100 B	3,730 B	3,150 B	4,080 B	17,600 C	19,300 C	13,900	13,200	12,800
15	7,950	13,000 C	7,800 B	5,000 B	3,700 B	3,150 B	4,250 B	18,300 C	18,800	13,800	12,900	13,000
16	8,060	13,300 C	7,650 B	4,950 B	3,670 B	3,140 B	4,350 B	18,600 C	19,800	13,900	12,700	13,200
17	7,840	13,200 C	7,550 B	4,900 B	3,630 B	3,120 B	4,420 B	18,700 C	20,800	13,900	12,300	13,500
18	7,820	13,200 C	7,450 B	4,850 B	3,600 B	3,110 B	4,520 B	18,700 C	21,300	13,900	12,300	13,700
19	7,760	13,100 C	7,350 B	4,800 B	3,580 B	3,100 B	4,600 B	18,700 C	21,200	14,100	12,300	13,700
20	7,810	12,900 C	7,200 B	4,750 J	3,560 B	3,100 B	4,700 B	18,400 C	21,100	14,400	12,200	13,800
21	7,590	12,700 C	7,100 B	4,700 B	3,540 B	3,100 B	4,750 B	18,100 C	21,000	14,600	12,200	13,900
22	7,490	12,300 C	7,000 B	4,650 B	3,520 B	3,090 B	4,800 B	17,700 C	20,600	14,900	12,300	13,800
23	7,510	11,900 C	6,850 B	4,600 B	3,500 B	3,080 B	4,900 B	17,300 C	20,100	15,200	12,100	13,900
24	7,420	11,600 C	6,750 B	4,550 B	3,480 B	3,070 B	5,000 B	17,100 C	19,400	15,200	12,000	13,800
25	7,470	11,200 C	6,650 B	4,500 B	3,460 B	3,060 B	5,050 B	17,200 C	18,800	15,000	12,000	13,900
26	7,480	10,800 C	6,550 B	4,450 B	3,430 B	3,050 B	5,200 B	17,500 C	18,100	15,000	11,800	14,200
27	7,470	10,600 C	6,450 B	4,400 B	3,400 B	3,050 B	5,350 B	17,800 C	17,300	15,100	11,600	14,400
28	7,460	10,400 C	6,350 B	4,350 B	3,380 B	3,040 B	5,600 B	18,300 C	16,900	15,100	11,700	14,300
29	7,400	10,200 C	6,250 B	4,300 B	3,360 B	3,040 B	6,000 B	18,700 C	16,600	15,200	11,600	14,700
30	7,400	10,100 C	6,150 B	4,250 E	—	3,030 B	6,550 B	19,200 C	16,100	15,200	11,300	15,300
31	7,410	—	6,050 B	4,200 B	—	3,030 B	—	19,700 C	—	15,200	11,300	—
MOYENNE	7,830	10,700 E	7,950 E	5,020	3,720	3,150	4,280	15,600 E	19,800 E	14,800	12,800	12,900
MAXIMUM	8,430	13,300 C	10,200 C	6,000	4,150	3,340	6,550	19,700 C	21,300	15,900	15,000	15,300
MINIMUM	7,400	7,380	6,050	4,200	3,360	3,030	3,020	7,100	16,100	13,800	11,300	11,200

SOMMAIRE

	POUR L'ANNÉE 1975-1976	POUR LES 15 ANNÉES DOCUMENTÉES
MODULE OBSERVÉ	9,900 pi³/s (280 m³/s)	10,900 pi³/s (309 m³/s)
MAXIMUM OBSERVÉ	21,300 pi³/s (603 m³/s) LE 18/06	40,200 pi³/s (1,140 m³/s) LE 16/06/74
MAX. INST. OBSERVÉ	21,400 pi³/s (606 m³/s) LE 18/06 A 06H 00	
MINIMUM OBSERVÉ	3,020 pi³/s (85.5 m³/s) LE 01/04	2,410 pi³/s (68.2 m³/s) LE 13/04/71

NOTES

LA RELATION NIVEAU-DÉBIT EST EXTRAPOLÉE AU-DELÀ DE 28,000 pi³/s (793 m³/s) ET EN DEÇÀ DE 5,600 pi³/s (159 m³/s)

PRÉCISION DES DÉBITS - PÉRIODES SANS EFFET DE LA GLACE, BONNE; AVEC EFFET DE GLACE, ACCEPTABLE

BROADBACK A LA SORTIE DU LAC KENONISKA

STATION NUMÉRO : 080809

ÉQUIPEMENT-LIMNIGRAPHE | BASSIN VERSANT 3,790 mi² (9,820 km²) | EN OPÉRATION DEPUIS 1972

DÉBITS JOURNALIERS EN PIEDS CUBES PAR SECONDE — 1975-1976

	OCTOBRE	NOVEMBRE	DÉCEMBRE	JANVIER	FÉVRIER	MARS	AVRIL	MAI	JUIN	JUILLET	AOÛT	SEPTEMBRE
1	5,380	5,990	5,670	3,400 B	2,370 B	1,870 B	1,670 B	8,980	10,400	5,360	6,890	5,960
2	5,280	6,000	5,650	3,380 B	2,330 B	1,850 B	1,690 B	9,610	10,000	5,280	7,040	5,950
3	5,530	5,960	5,600	3,320 B	2,310 B	1,830 B	1,720 B	10,200	9,600	5,250	7,080	5,850
4	5,340	6,080	5,440	3,290 B	2,300 B	1,820 B	1,760 B	10,300	9,260	5,170	6,950	6,060
5	5,480	6,000	5,400	3,210 B	2,280 B	1,810 B	1,820 B	10,900	8,820	5,090	6,580	6,220
6	5,350	6,120	5,260	3,190 B	2,250 B	1,800 B	1,900 B	10,800	8,460	5,050	6,520	6,510
7	5,250	6,200	5,160	3,150 B	2,230 B	1,790 B	1,960 B	10,700	8,050	4,950	6,420	6,680
8	5,110	6,210	5,040	3,120 B	2,210 B	1,790 B	2,020 B	10,500	7,770	4,710	6,220	6,840
9	5,140	6,030	4,940	3,070 B	2,200 B	1,780 B	2,090 B	10,100	7,530	4,620	6,010	6,950
10	5,140	6,270	4,960	3,020 B	2,190 B	1,770 B	2,150 B	10,000	7,320	4,580	5,710	7,090
11	5,190	6,920	4,870	2,990 B	2,150 B	1,740 B	2,210 B	[illegible]	6,890	4,560	5,850	8,050
12	5,190	7,020	4,760	2,960 B	2,120 B	1,740 B	2,270 B	[illegible]	7,080	4,770	5,620	9,200
13	5,180	7,160	4,570	2,910 B	2,110 B	1,730 B	2,340 B	9,430	7,050	5,530	5,430	10,000
14	5,230	7,250	4,540	2,890 B	2,100 B	1,720 B	2,400 B	9,170	6,990	5,890	5,270	10,600
15	5,110	7,540	4,530 B	2,850 B	2,090 B	1,70[illegible] B	2,500 B	9,030	7,150	6,140	5,190	11,400
16	5,090	7,720	4,400 B	2,830 B	2,050 B	1,700 B	2,610 B	8,930	7,300	6,320	5,470	11,800
17	5,120	7,680	4,300 B	2,800 B	2,040 B	1,690 B	2,720 B	9,080	7,320	6,620	5,750	11,900
18	5,070	7,390	4,210 B	2,790 B	2,020 B	1,690 B	2,810 B	9,730	7,330	6,480	6,050	11,800
19	5,050	7,400	4,080 B	2,760 B	2,010 B	1,680 B	2,960	10,500	7,230	6,400	6,320	11,700
20	5,140	7,240	4,040 B	2,700 B	2,000 B	1,680 B	3,070	11,400	7,250	6,400	6,490	11,400
21	5,180	7,010	4,020 B	2,700 B	1,990 B	1,680 B	3,240	12,100	7,040	6,480	6,490	10,900
22	5,250	6,790	4,000 B	2,650 B	1,980 B	1,670 B	3,790	12,500	6,830	6,850	6,790	10,500
23	5,240	6,820	3,990 B	2,620 B	1,960 B	1,670 B	4,620	12,900	6,580	6,860	7,060	10,200
24	5,440	6,500	3,900 B	2,600 B	1,950 B	1,660 B	5,260	12,900	6,360	6,600	7,170	10,000
25	5,800	6,280	3,800 B	2,580 B	1,920 B	1,650 B	5,980	13,000	6,190	6,440	6,900	9,540
26	5,730	6,250	3,710 B	2,520 B	1,910 B	1,650 B	6,510	12,800	6,060	6,350	6,870	9,410
27	5,780	5,920	3,680 B	2,490 B	1,900 B	1,650 B	6,940	12,600	5,940	6,450	6,700	9,670
28	5,660	5,890	3,620 B	2,460 B	1,890 B	1,640 B	7,360	12,400	5,810	6,540	6,580	9,460
29	5,720	5,770	3,570 B	2,430 B	1,880 B	1,640 B	7,990	12,000	5,650	6,570	6,280	9,660
30	5,770	5,800	3,510 B	2,410 B	—	1,630 B	8,540	11,400	5,560	6,770	6,150	9,390
31	5,870	—	3,450 B	2,400 B	—	1,630 B	—	10,800	—	6,780	6,100	—
MOYENNE	5,350	6,570	4,470	2,860	2,090	1,720	3,500	10,800	7,360	5,870	6,320	9,020
MAXIMUM	5,870	7,720	5,670	3,400	2,370	1,870	8,540	13,000	10,400	6,860	7,170	11,900
MINIMUM	5,050	5,770	3,450	2,400	1,880	1,630	1,670	8,930	5,560	4,560	5,190	5,850

SOMMAIRE

	POUR L'ANNÉE 1975-1976	POUR LES 4 ANNÉES DOCUMENTÉES
MODULE OBSERVÉ	5,500 pi³/s (156 m³/s)	6,040 pi³/s (171 m³/s)
MAXIMUM OBSERVÉ	13,000 pi³/s (368 m³/s) LE 25/05	27,000 pi³/s (765 m³/s) LE 03/06/74
MINIMUM OBSERVÉ	1,630 pi³/s (46.2 m³/s) LE 30/03	1,430 pi³/s (40.5 m³/s) LE 18/04/75

NOTES

LA RELATION NIVEAU-DÉBIT EST EXTRAPOLÉE AU-DELÀ DE 27,000 pi³/s (765 m³/s) ET EN DEÇÀ DE 5,000 pi³/s (142 m³/s)

PRÉCISION DES DÉBITS - PÉRIODES SANS EFFET DE LA GLACE, BONNE; AVEC EFFET DE GLACE, ACCEPTABLE

DE RUPERT A 7.1 MI. EN AVAL DU LAC NEMISCAU

STATION NUMÉRO : 081002

ÉQUIPEMENT-LIMNIGRAPHE | BASSIN VERSANT 15,800 mi² (40,900 km²) | EN OPÉRATION DEPUIS 1963 ‡

DÉBITS JOURNALIERS EN PIEDS CUBES PAR SECONDE — 1975-1976

	OCTOBRE	NOVEMBRE	DÉCEMBRE	JANVIER	FÉVRIER	MARS	AVRIL	MAI	JUIN	JUILLET	AOÛT	SEPTEMBRE
1	28,300	28,600	26,600 B	21,300 B	18,100 B	16,700 B	16,300	32,900	49,500	42,800	36,400	29,300
2	28,200	28,500	26,300 B	21,100 B	18,100 B	16,700 B	17,100	33,700	49,300	42,200	36,300	29,200
3	28,300	28,400	26,100 B	21,000 B	18,000 B	16,600 B	17,800	34,500	49,200	41,700	36,300	29,100
4	28,300	28,300	25,900 B	20,900 B	17,900 B	16,600 B	18,300	35,100	48,900	41,100	36,700	29,000
5	28,600	28,700	25,700 B	20,700 B	17,800 B	16,500 B	18,700	35,900	48,500	40,600	36,700	29,000
6	28,500	28,900	25,400 B	20,600 B	17,800 B	16,500 B	19,000	36,000	48,100	40,100	36,800	29,000
7	28,600	29,000	25,200 B	20,500 B	17,700 B	16,500 B	19,300	36,800	47,700	39,500	37,000	29,000
8	28,700	29,400	25,000 B	20,300 B	17,600 B	16,500 B	19,500	37,600	47,200	39,000	37,000	29,100
9	28,700	29,600	24,800 B	20,100 B	17,600 B	16,500 B	19,700	38,000	46,800	38,900	36,900	28,900
10	28,700	30,600	24,700 B	20,000 B	17,500 B	16,500 B	19,700	38,400	47,100	38,700	36,900	28,800
11	28,600	30,800	24,400 B	19,900 B	17,500 B	16,500 B	19,800	39,300	46,700	38,700	36,500	29,000
12	28,600	31,700	24,200 B	19,800 B	17,400 B	16,500 J	19,700	39,600	47,100	38,600	36,300	29,400
13	28,600	32,100	24,100 B	19,700 B	17,300 B	15,900	19,500	39,800	47,000	38,500	36,400	30,100
14	28,200	32,500	23,900 B	19,700 B	17,300 B	16,000	19,500	39,800	47,100	38,400	36,200	30,900
15	28,300	32,800	23,700 B	19,600 B	17,200 B	15,700	19,500	40,100	47,300	38,300	36,000	31,600
16	28,300	33,100	23,600 B	19,600 B	17,200 B	15,500	19,600	40,700	47,500	38,500	35,700	32,400
17	28,300	33,100	23,500 B	19,500 B	17,100 B	15,200	19,700	41,200	47,500	38,200	35,500	32,900
18	28,200	32,900	23,300 B	19,400 B	17,100 B	15,200	19,900	42,100	47,700	37,800	35,200	33,400
19	28,200	32,900	23,100 B	19,300 B	17,000 B	15,000	19,900	43,200	47,700	37,500	34,800	33,500
20	28,200	32,900	23,000 B	19,200 B	17,000 B	15,000	21,800	44,500	47,600	37,400	34,300	33,700
21	28,200	30,400	22,800 B	19,000 B	17,000 B	15,000	23,600	45,400	47,400	37,200	33,900	33,800
22	28,200	28,600	22,700 B	18,900 B	16,900 B	15,000	25,600	46,400	47,100	37,300	33,100	33,600
23	28,300	28,300 B	22,500 B	18,800 B	16,800 B	15,000	27,700	47,100	46,600	37,300	32,500	33,600
24	28,500	28,000 B	22,300 B	18,700 B	16,800 B	15,000	29,300	47,800	46,100	36,700	32,100	33,500
25	28,600	27,800 B	22,200 B	18,700 B	16,700 B	15,100	30,100	48,400	45,500	36,600	31,700	33,600
26	28,400	27,500 B	22,100 B	18,600 B	16,700 B	15,100	29,900	48,700	45,100	36,600	31,300	33,700
27	28,700	27,300 B	22,000 B	18,500 B	16,700 B	15,400	29,800	49,100	44,500	36,600	30,900	33,800
28	28,800	27,100 B	21,800 B	18,500 B	16,600 B	15,500	30,100	49,300	44,200	36,600	30,600	34,000
29	28,600	26,900 B	21,700 B	18,400 B	16,700 B	15,500	30,900	49,300	43,800	36,600	30,000	34,300
30	28,600	26,700 B	21,600 B	18,300 B	—	15,600	31,600	49,600	43,400	36,500	29,700	34,500
31	28,600	—	21,500 B	18,200 B	—	15,800	—	49,500	—	36,600	29,500	—
MOYENNE	28,400	29,800	23,700	19,600	17,300	15,800	22,400	41,900	47,000	38,400	34,500	31,500
MAXIMUM	28,800	33,100	26,600	21,300	18,100	16,700	31,600	49,600	49,500	42,800	37,000	34,500
MINIMUM	28,200	26,700	21,500	18,200	16,600	15,000	16,300	32,900	43,400	36,500	29,500	28,800

SOMMAIRE

	POUR L'ANNÉE 1975-1976	POUR LES 23 ANNÉES DOCUMENTÉES
MODULE OBSERVÉ	29,200 pi³/s (827 m³/s)	30,000 pi³/s (850 m³/s)
MAXIMUM OBSERVÉ	49,600 pi³/s (1,400 m³/s) LE 30/05	66,600 pi³/s (1,890 m³/s) LE 07/06/74
MAX. INST. OBSERVÉ	51,000 pi³/s (1,440 m³/s) LE 31/05 A 24H.00	
MINIMUM OBSERVÉ	15,000 pi³/s (425 m³/s) LE 19/03	10,900 pi³/s (309 m³/s) LE 01/04/64

NOTES

LA RELATION NIVEAU-DÉBIT EST EXTRAPOLÉE AU-DELÀ DE 50,000 pi³/s (1,420 m³/s) ET EN DEÇÀ DE 26,000 pi³/s (736 m³/s)

PRÉCISION DES DÉBITS - ACCEPTABLE

‡ - VOIR NOTES RELATIVES AUX STATIONS

TEMISCAMIE A 16.3 MI. DU LAC ALBANEL

STATION NUMÉRO : 081006

ÉQUIPEMENT-LIMNIGRAPHE | BASSIN VERSANT 2,810 mi² (7,280 km²) | EN OPÉRATION DEPUIS 1967

DÉBITS JOURNALIERS EN PIEDS CUBES PAR SECONDE — 1975-1976

	OCTOBRE	NOVEMBRE	DÉCEMBRE	JANVIER	FÉVRIER	MARS	AVRIL	MAI	JUIN	JUILLET	AOÛT	SEPTEMBRE
1	8,160	6,420	5,950 B	2,700 B	1,650 B	1,230 B	2,520 B	15,800	20,600 E	7,030	6,800 C	4,830
2	7,940	6,470	5,750 B	2,660 B	1,620 B	1,220 B	2,720 B	17,300	18,900 E	6,930	6,820 C	4,950
3	7,680	6,520	5,600 B	2,600 B	1,600 B	1,210 B	2,870 B	19,800	17,400 E	6,600	6,860 C	5,450
4	7,470	6,590	5,400 B	2,560 B	1,580 B	1,200 B	3,060 B	22,400	16,000 E	6,410	6,900 C	5,660
5	7,330	6,530	5,250 B	2,500 B	1,560 B	1,190 B	3,240 B	24,600	14,600 E	6,050	6,930 C	5,700
6	7,070	6,440	5,100 B	2,460 B	1,540 B	1,190 B	3,400 B	24,600	13,200 E	5,650	7,010 C	5,960
7	7,080	6,220	4,950 B	2,410 B	1,520 B	1,180 B	3,580 B	24,100	12,200 E	5,470	7,040 C	6,580
8	6,990	6,380	4,800 B	2,370 B	1,500 B	1,180 B	3,880 B	23,800	11,200 E	5,170	7,130 C	7,600
9	6,990	6,460	4,650 B	2,330 B	1,490 B	1,170 B	4,250 B	23,800	10,300	4,430	7,200 C	8,680
10	7,040	6,500	4,550 B	2,290 B	1,480 B	1,170 J	4,200 B	22,100	9,980	4,060	7,300 C	8,190
11	7,010	6,570	4,450 B	2,270 B	1,470 B	1,160 B	4,100 B	23,400	9,080	4,530	7,380 C	9,310
12	7,000	6,900	4,320 B	2,220 B	1,450 B	1,150 B	4,020 B	27,400	8,920	4,670	7,360 C	9,320
13	6,900	8,260	4,200 B	2,180 B	1,430 B	1,140 B	3,980 B	31,300	9,000	4,460	7,280 C	9,300
14	6,720	10,600	4,100 B	2,140 B	1,420 B	1,140 B	3,920 B	35,000 E	9,240	4,250	7,180 C	9,200
15	6,530	12,400	4,000 B	2,100 B	1,400 B	1,140 B	3,880 B	36,900 E	9,130	4,400	7,070 C	8,960
16	6,440	13,300	3,870 B	2,070 B	1,390 B	1,140 B	3,880 B	39,200 E	9,320	4,510	6,910 C	8,810
17	6,330	13,100	3,780 B	2,020 B	1,370 B	1,140 B	3,900 B	41,500 E	9,350	4,820	6,740 C	8,830
18	6,390	12,400	3,700 B	2,000 B	1,360 B	1,120 B	4,150 B	42,800 E	9,390	4,560	6,600 C	8,820
19	6,300	10,700	3,600 B	1,980 B	1,350 B	1,110 B	4,450 B	43,800 E	9,530	4,080	6,510	8,720
20	6,220	9,680	3,630 B	1,950 B	1,340 B	1,130 B	4,880 B	44,200 E	9,510	4,190	6,440	8,520
21	6,180	9,430	3,450 B	1,910 B	1,330 B	1,180 B	5,230 B	44,200 E	9,500	4,420	6,430	8,240
22	6,110	9,980	3,370 B	1,890 B	1,310 B	1,210 B	5,700 B	43,900 E	9,430	4,500	6,170	7,790
23	5,960	10,500	3,300 B	1,870 B	1,300 B	1,260 B	6,150 B	42,700 E	9,570	4,580	6,040	7,490
24	5,960	9,510	3,220 B	1,840 B	1,290 B	1,360 B	6,700 B	40,000 E	9,450	4,620	5,890	7,100
25	5,960	8,430	3,140 B	1,800 B	1,280 B	1,430 B	7,250 B	36,800 E	9,340	4,800	5,630	6,730
26	6,040	7,690	3,070 B	1,780 B	1,270 B	1,560 B	7,950 B	33,800 E	8,970	5,000	5,350	6,450
27	6,140	7,270	3,000 B	1,760 B	1,260 B	1,620 B	8,550 B	31,000 E	8,510	5,270	5,290	6,240
28	6,160	6,880	2,960 B	1,730 B	1,250 B	1,770 B	10,200	28,700 E	8,060	5,550 C	5,050	6,080
29	6,160	6,450	2,880 B	1,700 B	1,240 B	1,900 B	12,100	26,200 E	7,900	5,960 C	4,910	6,050
30	6,200	6,180 B	2,820 B	1,690 B	—	2,100 B	14,000	24,300 E	7,090	6,400 C	4,800	6,000
31	6,320	—	2,770 B	1,670 B	—	2,270 B	—	22,300 E	—	6,700 C	4,740	—
MOYENNE	6,670	8,360	4,050	2,110	1,420	1,320	5,290	30,900 E	10,800 E	5,160	6,440 E	7,390
MAXIMUM	8,160	13,300	5,950	2,700	1,650	2,270	14,000	44,200 E	20,600 E	7,030	7,380 C	9,320
MINIMUM	5,960	6,180	2,770	1,670	1,240	1,110	2,520	15,800	7,090	4,060	4,740	4,830

SOMMAIRE

	POUR L'ANNÉE 1975-1976	POUR LES 8 ANNÉES DOCUMENTÉES
MODULE OBSERVÉ	7,520 pi³/s (213 m³/s)	6,590 pi³/s (187 m³/s)
MAXIMUM OBSERVÉ	44,200 pi³/s (1,250 m³/s) LE 20/05	48,200 pi³/s (1,360 m³/s) LE 07/06/74
MINIMUM OBSERVÉ	1,110 pi³/s (31.4 m³/s) LE 19/03	867 pi³/s (24.6 m³/s) LE 11/04/71

NOTES

LA RELATION NIVEAU-DÉBIT EST EXTRAPOLÉE AU-DELÀ DE 23,000 pi³/s (651 m³/s) ET EN DEÇÀ DE 1,000 pi³/s (28.3 m³/s)

PRÉCISION DES DÉBITS - ACCEPTABLE

DE RUPERT ET CHENAL CHIPASTOUC AUX SORTIES DU LAC MISTASSINI

STATION NUMÉRO : 081007

ÉQUIPEMENT-LIMNIGRAPHE

BASSIN VERSANT 7,000 mi² (18,100 km²)

EN OPÉRATION DEPUIS 1965

DÉBITS JOURNALIERS EN PIEDS CUBES PAR SECONDE — 1975-1976

	OCTOBRE	NOVEMBRE	DÉCEMBRE	JANVIER	FÉVRIER	MARS	AVRIL	MAI	JUIN	JUILLET	AOÛT	SEPTEMBRE
1	17,600	16,100	15,800	11,600 B	8,950 B	7,700 B	7,100 B	10,400	26,600	27,300	21,800	19,300
2	17,200	15,900	15,700	11,500 B	8,900 B	7,650 B	7,080 B	10,800	26,900	27,200	21,600	19,000
3	17,100	15,900	15,500	11,400 B	8,850 B	7,650 B	7,080 B	11,100	27,100	26,900	21,400	18,900
4	17,000	15,900	15,400	11,300 B	8,800 B	7,600 B	7,080 B	11,300	27,300	26,700	21,300	19,700
5	17,000	15,800	15,700	11,200 B	8,750 B	7,600 B	7,060 B	11,400	27,600	26,500	21,300	19,700
6	17,200	15,900	15,300	11,000 B	8,650 B	7,600 B	7,060 B	11,500	27,800	26,200	21,200	19,700
7	17,100	16,000	15,100 B	11,000 B	8,600 B	7,550 B	7,060 B	11,800	27,900	26,000	21,100	19,800
8	17,100	16,300	14,900 B	10,900 B	8,600 B	7,550 B	7,060 B	12,200	27,900	25,600	21,200	19,900
9	17,100	16,200	14,800 B	10,800 B	8,550 B	7,550 B	7,200 B	12,400	27,900	25,300	21,000	19,900
10	17,100	16,300	14,700 B	10,700 B	8,450 B	7,500 J	7,300 B	12,700	28,400	24,900	21,000	20,100
11	17,100	16,500	14,400 B	10,600 B	8,400 B	7,450 B	7,400 B	13,000	28,700	24,700	20,800	20,200
12	17,100	16,400	14,300 B	10,500 B	8,400 B	7,400 B	7,500 B	13,200	28,400	24,700	20,800	20,100
13	17,000	16,600	14,100 B	10,400 B	8,350 B	7,350 B	7,600 B	13,800	28,400	24,700	20,700	20,000
14	16,900	16,500	13,900 B	10,300 B	8,300 B	7,330 B	7,700 B	14,300	28,700	24,500	20,600	20,000
15	16,500	16,500	13,800 B	10,200 B	8,250 B	7,300 B	7,800 B	14,900	28,700	24,200	20,600	20,100
16	16,400	16,400	13,700 B	10,100 B	8,200 B	7,280 B	7,900 B	15,400	28,700	23,900	20,800	20,000
17	16,300	16,500	13,500 B	10,000 B	8,150 B	7,260 B	8,000 B	16,400	28,500	23,500	20,600	20,000
18	16,200	16,400	13,400 B	8,850 B	8,100 B	7,240 B	8,200 B	17,200	28,500	23,100	20,500	20,000
19	16,200	16,500	13,200 B	9,850 B	8,050 B	7,220 B	8,350 B	18,000	28,600	22,700	20,600	20,000
20	16,400	16,500	13,100 B	9,800 B	8,000 B	7,200 B	8,450 B	18,900	28,700	22,900	20,600	19,900
21	16,500	16,500	12,900 B	9,750 B	8,000 B	7,180 B	8,600 B	19,700	28,700	22,700	20,500	19,900
22	16,500	16,400	12,800 B	9,650 B	7,950 B	7,160 B	8,800 B	20,500	28,700	22,500	20,300	19,700
23	15,900	16,300	12,700 B	9,550 B	7,900 B	7,140 B	8,900 B	21,200	28,600	22,600	20,000	19,500
24	15,900	16,400	12,600 B	9,500 B	7,850 B	7,120 B	9,050 B	21,800	28,400	22,600	19,900	19,500
25	16,000	16,500	12,400 B	9,450 B	7,800 B	7,100 B	9,200 B	22,600	28,200	22,500	19,900	19,500
26	16,000	16,300	12,300 B	9,350 B	7,800 B	7,100 B	9,430	23,300	28,000	22,500	20,000	19,300
27	16,100	16,100	12,200 B	9,250 B	7,800 B	7,100 B	9,620	24,000	27,900	22,800	19,900	19,300
28	16,200	16,000	12,100 B	9,200 B	7,750 B	7,100 B	9,790	24,600	27,800	22,700	19,900	19,300
29	16,200	15,900	11,900 B	9,150 B	7,750 B	7,100 B	10,000	25,300	27,600	22,600	20,000	18,800
30	16,000	16,000	11,800 B	9,050 B	——	7,100 B	10,100	25,600	27,400	22,400	19,600	18,900
31	15,900	——	11,700 B	9,000 B	——	7,100 B	——	26,200	——	22,200	19,500	——
MOYENNE	16,600	16,300	13,700	10,200	8,270	7,330	8,120	17,000	28,100	24,200	20,600	19,700
MAXIMUM	17,600	16,600	15,800	11,600	8,950	7,700	10,100	26,200	28,700	27,300	21,800	20,200
MINIMUM	15,900	15,800	11,700	8,850	7,750	7,100	7,060	10,400	26,600	22,200	19,500	18,800

SOMMAIRE

	POUR L'ANNÉE 1975-1976	POUR LES 7 ANNÉES DOCUMENTÉES
MODULE OBSERVÉ	15,800 pi³/s (447 m³/s)	14,900 pi³/s (422 m³/s)
MAXIMUM OBSERVÉ	28,700 pi³/s (813 m³/s) LE 11/06	30,600 pi³/s (866 m³/s) LE 25/06/74
MAX. INST. OBSERVÉ	29,000 pi³/s (821 m³/s) LE 10/06 A 18H.00	
MINIMUM OBSERVÉ	7,060 pi³/s (200 m³/s) LE 05/04	4,880 pi³/s (138 m³/s) LE 29/04/71

NOTES

LA RELATION NIVEAU-DÉBIT EST EXTRAPOLÉE AU-DELÀ DE 25,000 pi³/s (708 m³/s) ET EN DEÇÀ DE 8,000 pi³/s (227 m³/s)

PRÉCISION DES DÉBITS : ACCEPTABLE

PONTAX A 37.5 MI. DE L'EMBOUCHURE

STATION NUMÉRO : 081101

ÉQUIPEMENT:LIMNIGRAPHE | BASSIN VERSANT 2,380 mi² (6,160 km²) | EN OPÉRATION DEPUIS 1975

DÉBITS JOURNALIERS EN PIEDS CUBES PAR SECONDE — 1974-1975

	OCTOBRE	NOVEMBRE	DÉCEMBRE	JANVIER	FÉVRIER	MARS	AVRIL	MAI	JUIN	JUILLET	AOÛT	SEPTEMBRE
1	—	—	—	—	—	—	—	—	4,250	3,130	4,610	2,030
2	—	—	—	—	—	—	—	—	4,670	2,870	4,000	1,870
3	—	—	—	—	—	—	—	—	5,030	2,620	3,510	1,730
4	—	—	—	—	—	—	—	—	5,020	2,390	3,390	1,660
5	—	—	—	—	—	—	—	—	4,760	2,240	4,050	1,610
6	—	—	—	—	—	—	—	—	4,510	2,100	5,470	1,520
7	—	—	—	—	—	—	—	—	4,300	1,920	6,240	1,450
8	—	—	—	—	—	—	—	—	4,160	1,830	6,110	1,420
9	—	—	—	—	—	—	—	—	3,910	1,790	5,580	1,420
10	—	—	—	—	—	—	—	—	3,610	1,770	5,150	1,310
11	—	—	—	—	—	—	—	—	3,360	1,730	5,040	1,310
12	—	—	—	—	—	—	—	—	3,060	1,670	4,770	1,420
13	—	—	—	—	—	—	—	—	2,850	1,550	4,490	1,830
14	—	—	—	—	—	—	—	—	2,760	1,410	4,070	2,220
15	—	—	—	—	—	—	—	—	2,710	1,320	3,640	2,470
16	—	—	—	—	—	—	—	—	2,850	1,260	3,460	2,880
17	—	—	—	—	—	—	—	—	3,020	1,230	3,610	3,120
18	—	—	—	—	—	—	—	—	3,210	1,330	4,470	3,340
19	—	—	—	—	—	—	—	—	3,460	1,750	6,510	3,210
20	—	—	—	—	—	—	—	—	3,760	2,040	7,520	3,070
21	—	—	—	—	—	—	—	—	4,070	2,150	7,450	2,800
22	—	—	—	—	—	—	—	—	3,920	2,080	6,820	2,560
23	—	—	—	—	—	—	—	—	3,640	1,860	6,010	2,520
24	—	—	—	—	—	—	—	—	3,440	1,690	5,220	2,680
25	—	—	—	—	—	—	—	—	3,440	1,700	4,540	2,760
26	—	—	—	—	—	—	—	—	3,370	1,860	3,870	2,760
27	—	—	—	—	—	—	—	—	3,100	2,390	3,330	2,760
28	—	—	—	—	—	—	—	—	3,190	3,270	2,970	2,580
29	—	—	—	—	—	—	—	3,950 J	3,400	4,600	2,690	2,440
30	—	—	—	—	—	—	—	3,990	3,320	5,230	2,430	2,180
31	—	—	—	—	—	—	—	4,040	—	5,120	2,200	—
MOYENNE	—	—	—	—	—	—	—	—	3,670	2,260	4,620	2,230
MAXIMUM	—	—	—	—	—	—	—	—	5,030	5,230	7,520	3,340
MINIMUM	—	—	—	—	—	—	—	—	2,710	1,230	2,200	1,310

SOMMAIRE

	POUR L'ANNÉE 1974-1975	POUR LES ANNÉES DOCUMENTÉES
MAXIMUM OBSERVÉ	7,520 pi³/s (213 m³/s) LE 20/08	7,520 pi³/s (213 m³/s) LE 20/08/75
MINIMUM OBSERVÉ	1,230 pi³/s (34.8 m³/s) LE 17/07	1,230 pi³/s (34.8 m³/s) LE 17/07/75

NOTES

LA RELATION NIVEAU-DÉBIT EST EXTRAPOLÉE AU-DELÀ DE 5,000 pi³/s (142 m³/s) ET EN DEÇÀ DE 1,500 pi³/s (42.5 m³/s)

PRÉCISION DES DÉBITS - BONNE

PONTAX A 37.5 MI. DE L'EMBOUCHURE

STATION NUMÉRO : 081101

ÉQUIPEMENT LIMNIGRAPHE

BASSIN VERSANT 2,380 mi² (6,160 km²)

EN OPÉRATION DEPUIS 1975

DÉBITS JOURNALIERS EN PIEDS CUBES PAR SECONDE — 1975-1976

	OCTOBRE	NOVEMBRE	DÉCEMBRE	JANVIER	FÉVRIER	MARS	AVRIL	MAI	JUIN	JUILLET	AOÛT	SEPTEMBRE
1	2,100	3,900	3,050	930 B	535 B	372 B	666	16,000	4,620	2,210	4,340	1,400
2	1,920	3,750	2,810	900 B	530 B	370 B	736	15,600	4,170	2,000	4,820	1,520
3	1,930	3,760	2,720	890 B	525 B	368 B	857	13,900	3,770	1,810	4,850	1,710
4	2,080	4,190	2,490	870 B	515 B	366 B	983	12,700	3,580	1,640	5,090	1,950
5	2,310	5,060	2,490	850 B	505 B	365 B	1,130	11,800	3,400	1,470	6,750	2,000
6	2,470	5,760	2,290	835 B	495 B	363 B	1,440	10,600	3,090	1,370	8,140	1,850
7	2,500	6,010	2,000	820 B	485 B	360 B	1,500	9,590	2,820	1,200	8,530	1,760
8	2,610	5,040	1,930	800 B	480 B	360 B	1,660	8,790	2,760	1,050	8,000	1,630
9	2,620	6,910	1,850	780 B	475 B	360 B	1,720	8,320	2,500	1,000	7,190	1,510
10	2,620	8,470	1,900	770 B	470 B	360 B	1,810	8,130	2,470	953	6,340	1,350
11	2,570	9,490	1,840	755 B	465 B	360 B	1,770	8,130	2,750	912	5,510	1,310
12	2,530	10,000	1,690	740 B	460 B	362 B	1,720	7,780	3,470	1,140	4,910	1,320
13	2,720	10,000	1,690	725 B	455 B	364 J	1,720	7,560	4,310	1,750	4,890	1,370
14	2,780	9,330	1,500	710 B	450 B	364	1,670	7,250	4,410	2,700	5,130	1,610
15	2,920	8,450	1,450	700 B	440 B	362	1,600	7,380	4,680	3,140	5,230	2,000
16	2,920	7,690	1,400 B	685 B	436 B	360	1,670	8,470	6,580	3,080	4,850	2,410
17	2,770	6,940	1,360 B	670 B	438 B	358	1,750	10,600	7,590	3,080	4,340	2,610
18	2,750	6,200	1,320 B	660 B	420 B	356	2,060	11,900	7,780	3,360	3,910	2,480
19	2,580	5,670	1,280 B	650 B	416 B	354	2,790	12,000	7,300	3,540	3,490	2,300
20	2,470	5,110	1,250 B	640 B	406 B	352	4,930	11,200	6,820	3,820	3,140	2,090
21	2,470	4,530	1,200 B	630 B	404 B	352	8,620	10,300	6,430	4,940	2,840	1,990
22	2,640	4,480	1,180 B	620 B	400 B	361	12,300	9,560	6,340	6,460	2,600	1,850
23	3,200	3,910	1,140 B	610 B	395 B	422	14,400	8,910	5,820	6,820	2,450	1,830
24	3,940	3,750	1,110 B	600 B	390 B	458	14,600	8,500	5,190	6,310	2,260	1,750
25	4,100	3,700	1,080 B	590 B	386 B	490	13,500	7,930	4,500	5,680	2,100	1,660
26	4,060	3,400	1,060 B	580 B	383 B	488	12,300	7,330	3,840	5,100	1,970	1,690
27	4,140	3,260	1,040 B	575 B	380 B	496	11,600	6,840	3,310	4,680	1,820	1,770
28	4,420	3,100	1,010 B	565 B	378 B	496	12,600	6,380	2,920	4,460	1,710	1,800
29	4,410	2,830	990 B	555 B	375 B	496	14,500	5,870	2,650	4,350	1,540	1,990
30	4,160	2,860	970 B	545 B	—	533	15,600	5,370	2,430	4,110	1,460	2,580
31	4,090	—	950 B	540 B	—	650	—	5,100	—	4,040	1,390	—
MOYENNE	2,960	5,620	1,610	703	445	402	5,470	9,350	4,410	3,170	4,250	1,840
MAXIMUM	4,420	10,000	3,050	930	535	650	15,600	16,000	7,780	6,820	8,530	2,610
MINIMUM	1,920	2,830	950	540	375	352	666	5,100	2,430	912	1,390	1,310

SOMMAIRE

POUR L'ANNÉE 1975-1976

MODULE OBSERVÉ	3,360 pi³/s	(95.1 m³/s)
MAXIMUM OBSERVÉ	16,000 pi³/s	(453 m³/s) LE 01/05
MINIMUM OBSERVÉ	352 pi³/s	(9.97 m³/s) LE 20/03

POUR 1 ANNÉE DOCUMENTÉE

3,360 pi³/s (95.1 m³/s)

16,000 pi³/s (453 m³/s) LE 01/05/76

352 pi³/s (9.97 m³/s) LE 20/03/76

NOTES

LA RELATION NIVEAU-DÉBIT EST EXTRAPOLÉE AU-DELÀ DE 5,000 pi³/s (142 m³/s) ET EN DEÇÀ DE 1,500 pi³/s (42.5 m³/s)

PRÉCISION DES DÉBITS : BONNE

EASTMAIN A LA TETE DE LA GORGE DE BASILE

STATION NUMÉRO : 090601

ÉQUIPEMENT LIMNIGRAPHE | BASSIN VERSANT 17,100 mi² (44,300 km²) | EN OPÉRATION DEPUIS 1958

DÉBITS JOURNALIERS EN PIEDS CUBES PAR SECONDE — 1975-1976

	OCTOBRE	NOVEMBRE	DÉCEMBRE	JANVIER	FÉVRIER	MARS	AVRIL	MAI	JUIN	JUILLET	AOÛT	SEPTEMBRE
1	39,400	34,100	34,200 C	17,300 B	10,800 B	8,070 B	7,000 B	46,100	91,000 C	32,300	20,500 E	24,200
2	39,300	34,400	33,100 B	17,100 B	10,700 B	8,000 B	7,000 B	48,500	88,000 C	31,200	21,000 E	24,300
3	38,600	34,800	32,400 B	16,700 B	10,600 B	7,950 B	7,100 B	67,000 B	85,000 C	30,100	21,500 E	24,300
4	38,200	36,000	31,400 B	16,500 B	10,500 B	7,870 B	7,200 B	67,000 C	81,000 C	28,700	22,000 E	24,200
5	37,700	37,500	30,600 B	16,200 B	10,400 B	7,800 B	7,400 B	71,500 C	78,300 C	27,400	22,500 E	24,700
6	36,700	38,000	30,000 B	15,900 B	10,300 B	7,750 B	7,700 B	76,500 C	75,000 C	26,000	23,000 E	25,100
7	36,300	37,900	29,300 B	15,600 B	10,200 B	7,700 B	8,100 B	80,500 C	72,000 C	24,900	23,600 E	25,600
8	35,800	39,300	28,700 B	15,400 B	10,000 B	7,650 B	8,500 B	81,500 C	69,000 C	23,800	24,200 E	25,900
9	35,100	40,900	28,000 B	15,100 B	9,970 B	7,600 B	8,900 B	80,000 C	66,000 C	23,100	24,900 E	26,300
10	34,300	43,300	27,400 B	14,800 B	9,820 B	7,550 B	9,100 B	78,500 C	63,000 C	22,300	25,800 E	26,700
11	33,800	44,500	26,900 B	14,700 B	9,720 B	7,500 J	9,600 B	79,000	61,000 C	21,700	26,700	27,200
12	33,400	45,900	26,100 B	14,400 B	9,610 B	7,450 B	10,200 B	79,500	59,000 C	21,100	26,600	27,400
13	33,200	48,000 C	25,500 B	14,200 B	9,500 B	7,400 B	10,700 B	81,000	57,000 C	20,400	26,700	27,900
14	32,700	49,500 C	25,000 B	14,000 B	9,400 B	7,380 B	11,100 B	83,000	55,300	20,000	26,900	28,100
15	32,900	51,500 C	24,400 B	13,700 B	9,300 B	7,350 B	11,800 B	85,000	53,500	19,800	27,100	28,300
16	32,600	50,500 C	23,900 B	13,600 B	9,200 B	7,330 B	12,700 B	88,000	51,900	18,600	26,900	28,800
17	32,200	50,000 C	23,300 B	13,300 B	9,050 B	7,300 B	14,100 B	90,500	50,300	18,000	26,800	29,000
18	31,900	49,000 C	23,000 B	13,200 B	9,000 B	7,270 B	16,200 B	95,000	48,900	16,600	26,900	28,800
19	31,500	47,000 C	22,400 B	13,000 B	8,950 B	7,240 B	18,100	98,000	47,500	16,200	26,800	28,600
20	31,000	45,000 C	22,100 B	12,800 B	8,850 B	7,200 B	19,900	102,000	46,300	16,000 E	26,700	28,700
21	30,800	43,800 C	21,500 B	12,700 B	8,790 B	7,200 B	22,700	106,000 C	45,200	16,100 E	26,700	28,700
22	31,000	42,100 C	21,200 B	12,500 B	8,730 B	7,180 B	25,100	109,000 C	43,600	16,200 E	26,500	28,200
23	31,400	41,000 C	20,600 B	12,300 B	8,700 B	7,150 B	28,300	112,000 C	42,300	16,500 E	26,100	28,200
24	31,800	39,500 C	20,300 B	12,100 B	8,530 B	7,130 B	30,900	114,000 C	40,800	16,800 E	25,700	28,100
25	32,100	38,300 C	19,800 B	11,900 B	8,450 B	7,100 B	31,900	115,000 C	39,600	17,200 E	25,700	27,800
26	32,100	37,800 C	19,500 B	11,700 B	8,390 B	7,080 B	32,500	114,000 C	38,400	17,800 E	25,500	27,500
27	33,400	38,300 C	19,100 B	11,600 B	8,300 B	7,060 B	32,800	112,000 C	37,200	18,400 E	25,400	27,400
28	33,600	38,800 C	18,700 B	11,400 B	8,220 B	7,040 B	34,600	108,000 C	36,100	18,700 E	25,200	27,300
29	33,900	38,900 C	18,400 B	11,300 B	8,160 B	7,020 B	39,400	104,000 C	34,700	19,000 E	24,800	27,400
30	34,000	36,300 C	18,100 B	11,200 B	—	7,000 B	43,100	100,000 C	33,300	19,500 E	24,400	27,700
31	34,100	—	17,700 B	11,100 B	—	7,000 B	—	95,000 C	—	20,000 E	24,100	—
MOYENNE	34,000	41,700 E	24,600	13,800	9,380	7,400	17,800	89,300 E	56,300 E	21,100 E	25,100 E	27,100
MAXIMUM	39,400	51,500 C	34,200 C	17,300	10,800	8,070	43,100	115,000 C	91,000 C	32,300	27,100	29,000
MINIMUM	30,800	34,100	17,700	11,100	8,160	7,000	7,000	46,100	33,300	16,000 E	20,500 E	24,200

SOMMAIRE

	POUR L'ANNÉE 1975-1976	POUR LES 17 ANNÉES DOCUMENTÉES
MODULE OBSERVÉ	30,600 pi³/s (866 m³/s)	31,500 pi³/s (892 m³/s)
MAXIMUM OBSERVÉ	115,000 pi³/s (3,260 m³/s) LE 25/05	142,000 pi³/s (4,020 m³/s) LE 12/06/74
MINIMUM OBSERVÉ	7,000 pi³/s (198 m³/s) LE 30/03	4,030 pi³/s (114 m³/s) LE 20/04/71

NOTES

LA RELATION NIVEAU-DÉBIT EST EXTRAPOLÉE AU-DELA DE 100,000 pi³/s (2,830 m³/s) ET EN DEÇÀ DE 20,000 pi³/s (566 m³/s)

PRÉCISION DES DÉBITS - PÉRIODES SANS EFFET DE LA GLACE, BONNE; AVEC EFFET DE GLACE, ACCEPTABLE

EASTMAIN A 4.5 MI. EN AVAL DE LA RIVIERE A L'EAU CLAIRE

STATION NUMÉRO : 090602

ÉQUIPEMENT-LIMNIGRAPHE

BASSIN VERSANT 10,700 mi² (27,700 km²)

EN OPÉRATION DEPUIS 1959

DÉBITS JOURNALIERS EN PIEDS CUBES PAR SECONDE — 1975-1976

	OCTOBRE	NOVEMBRE	DÉCEMBRE	JANVIER	FÉVRIER	MARS	AVRIL	MAI	JUIN	JUILLET	AOÛT	SEPTEMBRE
1	25,800	20,500	24,500	10,800 B	6,840 B	5,190 B	4,700 B	42,800	79,800	20,200	18,400	12,600
2	25,200	20,700	23,200	10,600 B	6,800 B	5,110 B	5,050 B	41,100	75,300	19,300	18,500	12,700
3	24,700	20,700	22,000	10,400 B	6,700 B	5,090 B	5,400 B	42,100	70,900	18,400	18,500	13,500
4	24,000	20,900	20,900	10,200 B	6,600 B	5,020 B	5,750 B	44,600	66,700	17,500	18,600	14,800
5	23,500	20,900	20,100 B	10,100 B	6,570 B	5,000 B	6,150 B	47,800	62,400	16,600	18,600	16,100
6	22,900	21,200	19,600 B	9,940 B	6,490 B	4,990 B	6,550 B	49,700	58,000	15,800	18,600	17,300
7	22,700	21,400	19,000 B	9,760 B	6,400 B	4,960 B	6,900 B	51,300	53,600	15,000	18,600	18,400
8	22,100	21,800	18,500 B	9,600 B	6,370 B	4,910 B	7,100 B	49,300	49,500	14,400	18,700	19,300
9	21,700	22,900	18,000 B	9,400 B	6,270 B	4,880 B	7,300 B	49,900	45,500	14,000	18,700	20,100
10	21,500	24,200	17,500 B	9,280 B	6,200 B	4,810 B	7,600 B	49,600	42,400	13,400	18,900	20,900
11	21,100	25,300	17,000 B	9,100 B	6,130 B	4,800 B	7,900 B	50,600	40,400	12,900	19,200	22,000
12	20,800	26,000	16,700 B	8,970 B	6,070 B	4,780 B	8,300 B	50,300	38,200	13,200	19,700	22,900
13	20,700	27,700	16,300 B	8,840 B	6,000 B	4,750 B	8,600 B	51,700	36,300	13,100	20,500	24,000
14	20,600	29,600	15,800 B	8,720 B	5,980 B	4,720 B	8,800 B	53,500	34,500	12,700	20,000	24,600
15	20,600	31,600	15,400 B	8,600 B	5,920 B	4,700 B	9,000 B	53,900	32,900	12,300	19,600	24,800
16	20,400	32,500	15,100 B	8,450 B	5,850 B	4,680 B	9,400 B	55,100	31,800	12,000	19,200	24,700
17	19,800	32,100	14,700 B	8,370 B	5,800 B	4,650 B	9,430 B	57,900	30,700	11,600	18,800	24,700
18	19,600	31,500	14,400 B	8,250 B	5,760 B	4,620 B	9,600 B	61,700	30,100	11,300	18,500	24,300
19	19,600	31,500	14,100 B	8,090 B	5,700 B	4,600 B	10,600 B	66,000	29,100	11,000	18,200	23,700
20	19,600	31,600	13,800 B	8,000 B	5,620 B	4,580 B	12,000 B	70,400	28,400	11,000	17,900	23,100
21	19,600	30,600	13,400 B	7,820 B	5,600 B	4,560 B	13,600 B	74,700	27,900	11,300	17,600	22,600
22	19,800	29,100	13,300 B	7,770 B	5,550 B	4,550 B	15,500 B	78,900	27,200	11,800	17,100	21,800
23	20,000	27,200	12,900 B	7,650 B	5,490 B	4,540 B	17,800 B	83,400	26,500	12,000	16,500	21,100
24	20,300	27,200	12,600 B	7,600 B	5,440 B	4,520 B	20,000 B	87,400	25,800	12,000	15,900	20,300
25	20,700	26,300	12,400 B	7,450 B	5,400 B	4,510 B	22,000 B	90,500	25,100	12,100	15,300	19,900
26	20,600	25,200	12,200 B	7,400 B	5,380 B	4,500 B	26,000 B	92,400	24,400	12,500	14,700	19,600
27	20,400	24,100	11,900 B	7,270 B	5,300 B	4,500 B	29,700	93,200	23,600	13,500	14,200	19,100
28	20,600	23,700	11,700 B	7,200 B	5,270 B	4,500 B	33,900	93,000	22,900	14,500	13,700	18,700
29	20,600	24,200	11,500 B	7,090 B	5,210 B	4,500 B	39,500	91,000	22,000	15,600	13,400	18,500
30	20,500	24,000	11,300 B	7,000 B	—	4,500 B	41,600	87,700	21,100	16,800	13,000	18,400
31	20,600	—	11,100 B	6,960 B	—	4,500 B	—	84,100	—	18,000	12,700	—
MOYENNE	21,300	25,900	15,800	8,600	5,960	4,730	13,900	64,400	39,400	14,100	17,500	20,200
MAXIMUM	25,800	32,500	24,500	10,800	6,840	5,190	41,600	93,200	79,800	20,200	20,500	24,800
MINIMUM	19,600	20,500	11,100	6,960	5,210	4,500	4,700	41,100	21,100	11,000	12,700	12,600

SOMMAIRE

	POUR L'ANNÉE 1975-1976	POUR LES 16 ANNÉES DOCUMENTÉES
MODULE OBSERVÉ	21,000 pi³/s (595 m³/s)	21,300 pi³/s (603 m³/s)
MAXIMUM OBSERVÉ	93,200 pi³/s (2,640 m³/s) LE 27/05	114,000 pi³/s (3,230 m³/s) LE 13/08/74
MINIMUM OBSERVÉ	4,500 pi³/s (127 m³/s) LE 26/03	2,150 pi³/s (60.9 m³/s) LE 19/04/71

NOTES

LA RELATION NIVEAU-DÉBIT EST EXTRAPOLÉE AU-DELÀ DE 96,000 pi³/s (2,720 m³/s) ET EN DEÇÀ DE 13,000 pi³/s (368 m³/s)

PRÉCISION DES DÉBITS - PÉRIODES SANS EFFET DE LA GLACE, BONNE; AVEC EFFET DE GLACE, ACCEPTABLE

A L'EAU CLAIRE A 1.0 MI. DE L'EASTMAIN

STATION NUMÉRO : 090605

ÉQUIPEMENT-LIMNIGRAPHE

BASSIN VERSANT 722 mi² (1,870 km²)

EN OPÉRATION DEPUIS 1961

DÉBITS JOURNALIERS EN PIEDS CUBES PAR SECONDE — 1975-1976

	OCTOBRE	NOVEMBRE	DÉCEMBRE	JANVIER	FÉVRIER	MARS	AVRIL	MAI	JUIN	JUILLET	AOÛT	SEPTEMBRE
1	1,360	1,490	1,700	845 B	535 B	420 B	385 B	1,480	2,390	1,470	1,180	704
2	1,340	1,490	1,630	830 B	530 B	418 B	384 B	1,540	2,360	1,410	1,160	712
3	1,290	1,500	1,580	815 B	525 B	415 B	384 B	1,650	2,330	1,380	1,130	776
4	1,280	1,520	1,550	800 B	516 B	413 B	384 B	1,740	2,310	1,320	1,120	799
5	1,300	1,510	1,550	785 B	510 B	410 B	383 B	1,730	2,290	1,290	1,140	801
6	1,280	1,510	1,490	770 B	505 B	408 B	383 B	1,720	2,230	1,210	1,140	802
7	1,260	1,520	1,490	755 B	500 B	406 B	382 B	1,690	2,180	1,170	1,130	802
8	1,280	1,620	1,390	745 B	495 B	404 B	383 B	1,670	2,140	1,090	1,110	793
9	1,280	1,910	1,360 B	735 B	490 B	402 B	383 B	1,630	2,080	1,080	1,070	786
10	1,300	2,070	1,330 B	720 B	485 B	401 B	383 B	1,660	2,040	1,060	1,040	789
11	1,290	2,130	1,300 B	710 B	480 B	400 B	382 B	1,700	2,250	1,010	1,000	801
12	1,290	2,160	1,270 B	700 B	478 B	399 B	382 B	1,780	2,290	1,010	973	802
13	1,320	2,130	1,240 B	690 B	474 B	397 B	381 B	1,860	2,230	1,060	974	812
14	1,320	2,130	1,220 B	675 B	470 B	396 B	381 B	1,970	2,180	1,030	965	853
15	1,360	2,090	1,190 B	665 B	466 B	395 B	380 B	2,070	2,120	1,020	961	872
16	1,350	2,020	1,160 B	655 B	462 B	394 B	380 B	2,260	2,070	999	953	859
17	1,350	1,990	1,140 B	645 B	458 B	393 B	380 B	2,370	2,050	1,000	925	851
18	1,330	1,960	1,110 B	635 B	455 B	392 B	383 B	2,440	2,040	975	894	847
19	1,270	1,950	1,090 B	630 B	453 B	391 B	400 B	2,490	2,000	962	875	830
20	1,310	1,920	1,070 B	620 B	450 B	390 B	485 B	2,520	1,950	1,040	853	834
21	1,380	1,980	1,050 B	610 B	446 B	390 B	570	2,540	1,960	1,260	822	832
22	1,430	1,860	1,030 B	605 B	443 B	389 B	687	2,530	1,930	1,370	804	833
23	1,460	1,920	1,010 B	595 B	440 B	388 B	833	2,540	1,900	1,390	774	836
24	1,470	1,860	990 B	590 B	438 B	387 B	851	2,530	1,830	1,370	754	830
25	1,490	1,830	970 B	580 B	435 B	387 B	838	2,520	1,780	1,320	732	825
26	1,480	1,780	950 B	575 B	432 B	386 B	878	2,490	1,710	1,260	718	820
27	1,500	1,770	930 B	568 B	429 B	385 B	1,060	2,510	1,660	1,270	712	823
28	1,500	1,730	910 B	560 B	426 B	385 B	1,290	2,500	1,600	1,250	714	826
29	1,490	1,740	890 B	555 B	423 B	385 B	1,420	2,450	1,530	1,220	696	880
30	1,480	1,740	875 B	548 B	—	385 B	1,490	2,430	1,510	1,170	682	926
31	1,480	—	860 B	540 B	—	385 B	—	2,410	—	1,200	696	—
MOYENNE	1,370	1,830	1,200	669	471	397	590	2,110	2,030	1,180	926	819
MAXIMUM	1,500	2,160	1,700	845	535	420	1,490	2,540	2,390	1,470	1,180	926
MINIMUM	1,260	1,490	860	540	423	385	380	1,480	1,510	962	682	704

SOMMAIRE

	POUR L'ANNÉE 1975-1976	POUR LES 12 ANNÉES DOCUMENTÉES
MODULE OBSERVÉ	1,130 pi³/s (32.0 m³/s)	1,190 pi³/s (33.7 m³/s)
MAXIMUM OBSERVÉ	2,540 pi³/s (71.9 m³/s) LE 21/05	4,800 pi³/s (136 m³/s) LE 26/05/66
MAX. INST. OBSERVÉ	2,570 pi³/s (72.8 m³/s) LE 25/05 A 09H 00	
MINIMUM OBSERVÉ	380 pi³/s (10.8 m³/s) LE 15/04	248 pi³/s (7.02 m³/s) LE 15/04/71

NOTES

LA RELATION NIVEAU-DÉBIT EST EXTRAPOLÉE AU-DELÀ DE 3,100 pi³/s (87.8 m³/s) ET EN DEÇÀ DE 360 pi³/s (10.2 m³/s)

PRÉCISION DES DÉBITS - ACCEPTABLE

GIARD A LA SORTIE DU LAC MENOUOW

STATION NUMÉRO : 090606

ÉQUIPEMENT-LIMNIGRAPHE | BASSIN VERSANT 761 mi² (1,970 km²) | EN OPÉRATION DEPUIS 1959

DÉBITS JOURNALIERS EN PIEDS CUBES PAR SECONDE — 1975-1976

	OCTOBRE	NOVEMBRE	DÉCEMBRE	JANVIER	FÉVRIER	MARS	AVRIL	MAI	JUIN	JUILLET	AOÛT	SEPTEMBRE
1	1,450 C	1,720 C	1,540 B	610 B	358 B	285 B	—	—	—	—	—	—
2	1,420 C	1,720 C	1,500 B	600 B	355 B	282 B	—	—	—	—	—	—
3	1,380 C	1,720 C	1,430 B	580 B	350 B	282 B	—	—	—	—	—	—
4	1,330 C	1,720 C	1,370 B	570 B	347 B	281 B	—	—	—	—	—	—
5	1,310 C	1,730 C	1,320 B	560 B	342 B	281 B	—	—	—	—	—	—
6	1,280 C	1,770 C	1,270 B	550 B	340 B	280 B	—	—	—	—	—	—
7	1,240 C	1,800 C	1,240 B	540 B	337 B	279 B	—	—	—	—	—	—
8	1,200 C	2,000 C	1,200 B	530 B	332 B	278 B	—	—	—	—	—	—
9	1,180 C	2,200 C	1,150 B	520 B	330 B	278 B	—	—	—	—	—	—
10	1,160 C	2,500 C	1,120 B	500 B	327 B	278	—	—	—	—	—	—
11	1,120 C	2,700 C	1,080 B	490 B	322 B	—	—	—	—	—	—	—
12	1,110 C	2,900 C	1,040 B	480 B	320 B	—	—	—	—	—	—	—
13	1,100 C	3,050 C	1,020 B	475 B	317 B	—	—	—	—	—	—	—
14	1,090 C	3,150 C	1,000 B	470 B	315 B	—	—	—	—	—	—	—
15	1,080 C	3,200 C	950 B	460 B	312 B	—	—	—	—	—	—	—
16	1,080 C	3,150 C	930 B	455 B	310 B	—	—	—	—	—	—	—
17	1,080 C	3,000 C	900 B	442 B	308 B	—	—	—	—	—	—	—
18	1,080 C	2,800 C	880 B	438 B	305 B	—	—	—	—	—	—	—
19	1,100 C	2,600 C	850 B	430 B	302 B	—	—	—	—	—	—	—
20	1,130 C	2,500 C	830 B	425 B	300 B	—	—	—	—	—	—	—
21	1,160 C	2,300 C	800 B	420 B	298 B	—	—	—	—	—	—	—
22	1,200 C	2,200 C	780 B	415 B	296 B	—	—	—	—	—	—	—
23	1,220 C	2,100 C	760 B	405 B	294 B	—	—	—	—	—	—	—
24	1,300 C	2,000 B	740 B	400	292 B	—	—	—	—	—	—	—
25	1,400 C	1,950 B	720 B	390 B	290 B	—	—	—	—	—	—	—
26	1,530 C	1,850 B	700 B	385 B	290 B	—	—	—	—	—	—	—
27	1,580 C	1,800 B	680 B	380 B	289 B	—	—	—	—	—	—	—
28	1,670 C	1,720 B	660 B	375 B	288 B	—	—	—	—	—	—	—
29	1,700 C	1,650 B	650 B	370 B	287 B	—	—	—	—	—	—	—
30	1,720 C	1,600 B	640 B	365 B	—	—	—	—	—	—	—	—
31	1,720 C	—	620 B	362 B	—	—	—	—	—	—	—	—
MOYENNE	1,290 E	2,240 E	980	464	316	—	—	—	—	—	—	—
MAXIMUM	1,720 C	3,200 C	1,540	610	358	—	—	—	—	—	—	—
MINIMUM	1,080 C	1,600	620	362	287	—	—	—	—	—	—	—

SOMMAIRE

	POUR L'ANNÉE 1975-1976	POUR LES 15 ANNÉES DOCUMENTÉES
MAXIMUM OBSERVÉ	3,200 pi³/s (90.6 m³/s) LE 15/11	10,700 pi³/s (303 m³/s) LE 15/05/73
MINIMUM OBSERVÉ	278 pi³/s (7.87 m³/s) LE 08/03	127 pi³/s (3.60 m³/s) LE 14/04/62

NOTES

LA RELATION NIVEAU-DÉBIT EST EXTRAPOLÉE AU-DELÀ DE 3,100 pi³/s (87.8 m³/s) ET EN DEÇÀ DE 360 pi³/s (10.2 m³/s)

PRÉCISION DES DÉBITS - BONNE

GIPOULOUX A 2.2 MI. EN AVAL DU LAC ELL

STATION NUMÉRO : 090607

ÉQUIPEMENT-LIMNIGRAPHE | BASSIN VERSANT 1,310 mi² (3,390 km²) | EN OPÉRATION DEPUIS 1959

DÉBITS JOURNALIERS EN PIEDS CUBES PAR SECONDE — 1975-1976

	OCTOBRE	NOVEMBRE	DÉCEMBRE	JANVIER	FÉVRIER	MARS	AVRIL	MAI	JUIN	JUILLET	AOÛT	SEPTEMBRE
1	2,560	2,730	2,700 E	1,050 E	625 E	503 E	525	735 E	5,370 E	—	—	—
2	2,600	2,750	2,600 E	1,030 E	620 E	500 E	520	760 E	5,200 E	—	—	—
3	2,600	2,770	2,500 E	1,010 E	610 E	499 E	525	790 E	5,100 E	—	—	—
4	2,590	2,820	2,400 E	990 E	605 E	498 E	532	830 E	4,900 E	—	—	—
5	2,590	2,870	2,300 E	960 E	600 E	497 E	541	870 E	4,700 E	—	—	—
6	2,600	2,930 C	2,250 E	940 E	590 E	497 E	554	900 E	4,600 E	—	—	—
7	2,660	3,000 C	2,150 E	920 E	585 E	497 E	562	950 E	4,400 E	—	—	—
8	2,650	3,200 C	2,100 E	900 E	580 E	497 E	564	1,050 E	4,200 E	—	—	—
9	2,640	3,500 C	2,000 E	890 E	575 E	497 E	564 E	1,150 E	3,900 E	—	—	—
10	2,620	3,800 C	1,950 E	870 E	570 E	497	565 E	1,300 E	3,750 E	—	—	—
11	2,580	4,000 C	1,870 E	860 E	565 E	497	565 E	1,600 E	3,620	—	—	—
12	2,560	4,500 C	1,830 E	840 E	560 E	497	566 E	1,900 E	—	—	—	—
13	2,530	5,000 C	1,770 E	830 E	557 E	493	567 E	2,300 E	—	—	—	—
14	2,460	5,200 C	1,700 E	810 E	555 E	492	568 E	2,700 E	—	—	1,710	—
15	2,490	5,300 C	1,670 E	800 E	550 E	492	570 E	3,200 E	—	—	—	—
16	2,470	5,280 C	1,600 E	780 E	545 E	479	572 E	3,500 E	—	—	—	—
17	2,430	5,220 C	1,550 E	770 E	540 E	472	577 E	3,700 E	—	—	—	—
18	2,400	5,000 C	1,500 E	760 E	537 E	464	580 E	4,000 E	—	—	—	—
19	2,390	4,700 C	1,460 E	745 E	532 E	462	585 E	4,200 E	—	—	—	—
20	2,370	4,500 C	1,420 E	735 E	530 E	463	590 E	4,350 E	—	—	—	—
21	2,440	4,200 C	1,390 E	720 E	527 E	487	590 E	4,550 E	—	—	—	—
22	2,450	3,900 C	1,350 E	710 E	525 E	483	596 E	4,700 E	—	—	—	—
23	2,450	3,700 C	1,310 E	700 E	522 E	483	605 E	4,850 E	—	—	—	—
24	2,500	3,600 E	1,280 E	690 E	520 E	483	615 E	5,000 E	—	—	—	—
25	2,470	3,450 E	1,250 E	680 E	517 E	487	630 E	5,100 E	—	—	—	—
26	2,520	3,300 E	1,210 E	670 E	515 E	487	640 E	5,300 E	—	—	—	—
27	2,600	3,150 E	1,180 E	660 E	512 E	498	655 E	5,400 E	—	—	—	—
28	2,660	3,050 E	1,160 E	655 E	510 E	507	670 E	5,430 E	—	—	—	—
29	2,680	2,900 E	1,140 E	650 E	508 E	507	690 E	5,500 E	—	—	—	—
30	2,700	2,800 E	1,100 E	640 E	—	509	710 E	5,500 E	—	—	—	—
31	2,720	—	1,080 E	635 E	—	516	—	5,450 E	—	—	—	—
MOYENNE	2,550	3,770 E	1,700 E	803 E	555 E	492 E	586 E	3,150 E	—	—	—	—
MAXIMUM	2,720	5,300 C	2,700 E	1,050 E	625 E	516	710 E	5,500 E	—	—	—	—
MINIMUM	2,370	2,730	1,080 E	635 E	508 E	462	520	735 E	—	—	—	—

SOMMAIRE

	POUR L'ANNÉE 1975-1976	POUR LES 15 ANNÉES DOCUMENTÉES
MAXIMUM OBSERVÉ	5,500 pi³/s (156 m³/s) LE 29/05	11,300 pi³/s (320 m³/s) LE 08/06/74
MINIMUM OBSERVÉ	462 pi³/s (13.1 m³/s) LE 19/03	387 pi³/s (11.0 m³/s) LE 06/04/63

NOTES

LA RELATION NIVEAU-DÉBIT EST EXTRAPOLÉE AU-DELÀ DE 7,900 pi³/s (224 m³/s) ET EN DEÇÀ DE 410 pi³/s (11.6 m³/s)

PRÉCISION DES DÉBITS - BONNE

OPINACA A 10.0 MI. EN AMONT DE LA GIARD

STATION NUMÉRO : 090609

ÉQUIPEMENT-LIMNIGRAPHE | BASSIN VERSANT 1,430 mi² (3,700 km²) | EN OPÉRATION DEPUIS 1959

DÉBITS JOURNALIERS EN PIEDS CUBES PAR SECONDE — 1975-1976

	OCTOBRE	NOVEMBRE	DÉCEMBRE	JANVIER	FÉVRIER	MARS	AVRIL	MAI	JUIN	JUILLET	AOÛT	SEPTEMBRE
1	2,840	3,340	2,950 B	1,090 B	570 B	400 B	—	—	—	—	—	—
2	2,740	3,340	2,850 B	1,070 B	560 B	398 B	—	—	—	—	—	—
3	2,640	3,340	2,750 B	1,040 B	550 B	395 B	—	—	—	—	—	—
4	2,560	3,340	2,650 B	1,020 B	545 B	391 B	—	—	—	—	—	—
5	2,510	3,340	2,550 B	990 B	540 B	388 B	—	—	—	—	—	—
6	2,420	3,340	2,450 B	960 B	530 B	385 B	—	—	—	—	—	—
7	2,350	3,350	2,380 B	935 B	524 B	382 B	—	—	—	—	—	—
8	2,310	3,540	2,310 B	910 B	518 B	380 B	—	—	—	—	—	—
9	2,270	4,170	2,240 B	890 B	510 B	378 B	—	—	—	—	—	—
10	2,230	4,630	2,160 B	870 B	500 B	373 J	—	—	—	—	—	—
11	2,160	5,130	2,070 B	850 B	493 B	—	—	—	—	—	—	—
12	2,080	5,580	2,030 B	830 B	485 B	—	—	—	—	—	—	—
13	2,050	5,860	1,950 B	810 B	480 B	—	—	—	—	—	—	—
14	2,050	5,960	1,900 B	790 B	475 B	—	—	—	—	—	—	—
15	2,050	5,940	1,830 B	770 B	470 B	—	—	—	—	—	—	—
16	2,050	5,840	1,770 B	755 B	465 B	—	—	—	—	—	—	—
17	2,070	5,590	1,710 B	740 B	455 B	—	—	—	—	—	—	—
18	2,100	5,270	1,670 B	725 B	450 B	—	—	—	—	—	—	—
19	2,110	4,990	1,600 B	715 B	445 B	—	—	—	—	—	—	—
20	2,160	4,810	1,550 B	700 B	442 B	—	—	—	—	—	—	—
21	2,260	4,440	1,500 B	685 B	440 B	—	—	—	—	—	—	—
22	2,390	4,030	1,460 B	675 B	437 B	—	—	—	—	—	—	—
23	2,440	3,850 B	1,420 B	660 B	432 B	—	—	—	—	—	—	—
24	2,510	3,750 B	1,380 B	653 B	428 B	—	—	—	—	—	—	—
25	2,640	3,650 B	1,340 B	640 B	421 B	—	—	—	—	—	—	—
26	2,960	3,500 B	1,300 B	630 B	418 B	—	—	—	—	—	—	—
27	3,060	3,380 B	1,260 B	620 B	415 B	—	—	—	—	—	—	—
28	3,170	3,270 B	1,230 B	610 B	410 B	—	—	—	—	—	—	—
29	3,290	3,150 B	1,180 B	600 B	405 B	—	—	—	—	—	—	—
30	3,380	3,040 B	1,150 B	590 B	—	—	—	—	—	—	—	—
31	3,390	—	1,120 B	580 B	—	—	—	—	—	—	—	—
MOYENNE	2,490	4,230	1,860	787	476	—	—	—	—	—	—	—
MAXIMUM	3,390	5,960	2,950	1,090	570	—	—	—	—	—	—	—
MINIMUM	2,050	3,040	1,120	580	405	—	—	—	—	—	—	—

SOMMAIRE

	POUR L'ANNÉE 1975-1976	POUR LES 15 ANNÉES DOCUMENTÉES
MAXIMUM OBSERVÉ	5,960 pi³/s (169 m³/s) LE 14/11	18,000 pi³/s (510 m³/s) LE 13/05/73
MINIMUM OBSERVÉ	373 pi³/s (10.6 m³/s) LE 10/03	252 pi³/s (7.14 m³/s) LE 26/04/65

NOTES

LA RELATION NIVEAU-DÉBIT EST EXTRAPOLÉE AU-DELÀ DE 7,400 pi³/s (210 m³/s) ET EN DEÇÀ DE 920 pi³/s (26.1 m³/s)

PRÉCISION DES DÉBITS - ACCEPTABLE

EASTMAIN A 10.8 MI. EN AMONT DE LA CAUOUATSTACAU

STATION NUMÉRO : 090610

ÉQUIPEMENT-LIMNIGRAPHE | BASSIN VERSANT 4,480 mi² (11,600 km²) | EN OPÉRATION DEPUIS 1966

DÉBITS JOURNALIERS EN PIEDS CUBES PAR SECONDE — 1975-1976

	OCTOBRE	NOVEMBRE	DÉCEMBRE	JANVIER	FÉVRIER	MARS	AVRIL	MAI	JUIN	JUILLET	AOÛT	SEPTEMBRE
1	8,150	6,750 C	7,200 C	3,600 B	2,290 B	1,810 B	1,680 B	11,300	29,300	7,870	6,720	6,290
2	8,040	6,780 C	7,000 C	3,520 B	2,270 B	1,830 B	1,670 B	11,800	26,900	7,460	6,900	6,770
3	7,920	6,800 C	6,800 C	3,470 B	2,250 B	1,820 B	1,670 B	13,100	24,700	7,070	7,110	7,270
4	7,800	6,900 C	6,650 C	3,400 B	2,220 B	1,810 B	1,660 B	15,000	23,500	6,680	7,320	7,850
5	7,770	7,000 C	6,500 C	3,350 B	2,200 B	1,800 B	1,700 B	16,500	21,800	6,340	7,400	8,250
6	7,500 C	7,000 C	6,300 C	3,290 B	2,190 B	1,790 B	1,750 B	17,100	19,700	6,000	7,420	8,580
7	7,400 C	7,000 C	6,150 B	3,220 B	2,170 B	1,780 B	1,820 B	17,800	18,300	5,760	7,510	8,820
8	7,200 C	7,200 C	6,000 B	3,180 B	2,140 B	1,770 B	1,910 B	18,300	17,400	5,560	7,560	8,940
9	7,050 C	7,350 C	5,900 B	3,120 B	2,120 B	1,770 J	2,000 B	18,400	16,600	5,440	7,670	9,200
10	7,100 C	7,800 C	5,750 B	3,080 B	2,100 B	1,760 B	2,120 B	18,200	15,700	5,480	7,770	9,500
11	7,000 C	8,300 C	5,600 B	3,020 B	2,080 B	1,740 B	2,210 B	18,700	15,100	5,450	7,940	9,800
12	6,800 C	8,700 C	5,500 B	2,980 B	2,060 B	1,730 B	2,340 B	19,300	14,500	5,400	7,900	9,650
13	6,780 C	9,000 C	5,350 B	2,950 B	2,040 B	1,730 B	2,460 B	20,900	13,700	5,300	7,830	9,400
14	6,800 C	9,900 C	5,250 B	2,890 B	2,020 B	1,720 B	2,570 B	23,400	13,200	5,100	7,720	9,100
15	6,700 C	10,600 C	5,100 B	2,850 B	2,010 B	1,720 B	2,760 B	26,600	12,800	4,900	7,500	8,830
16	6,600 C	10,800 C	4,950 B	2,800 B	2,000 B	1,710 B	2,980 B	29,400	12,400	4,750	7,180	8,680
17	6,380 C	10,900 C	4,850 B	2,770 B	1,990 B	1,710 B	3,350 B	30,000	12,100	4,650	7,100	8,430
18	6,370 C	10,700 C	4,750 B	2,730 B	1,970 B	1,710 B	3,570 B	31,000	11,800	4,600	7,120	8,240
19	6,390 C	10,600 C	4,650 B	2,700 B	1,960 B	1,700 B	3,960 B	33,500	11,400	4,570	7,150	8,020
20	6,400 C	10,500 C	4,550 B	2,670 B	1,950 B	1,700 B	4,470 B	35,400	11,300	4,580	6,660	7,790
21	6,380 C	10,000 C	4,500 B	2,620 B	1,930 B	1,700 B	4,600 B	36,500	11,300	4,620	6,720	7,580
22	6,400 C	9,600 C	4,400 B	2,590 B	1,920 B	1,700 B	5,120	37,400	11,100	4,670	6,620	7,360
23	6,500 C	9,100 C	4,300 B	2,550 B	1,910 B	1,690 B	5,400	37,600	11,000	4,740	6,430	7,120
24	6,550 C	8,900 C	4,200 B	2,520 B	1,900 B	1,680 B	5,620	37,800	10,700	4,930	6,250	6,920
25	6,650 C	8,700 C	4,100 B	2,490 B	1,890 B	1,680 B	6,070	37,700	10,300	5,120	5,960	6,760
26	6,700 C	8,600 C	4,000 B	2,460 B	1,880 B	1,680 B	6,750	36,800	9,930	5,260	5,760	6,550
27	6,700 C	8,000 C	3,950 B	2,420 B	1,870 B	1,690 B	7,080	35,800	9,510	5,750	5,510	6,370
28	6,750 C	7,800 C	3,870 B	2,400 B	1,860 B	1,700 B	7,480	35,300	9,130	5,900	5,450	6,190
29	6,800 C	7,600 C	3,800 B	2,380 B	1,850 B	1,700 B	8,360	33,700	8,680	6,100	5,470	6,140
30	6,750 C	7,400 C	3,720 B	2,350 B	—	1,700 B	9,980	31,700	8,270	6,320	5,780	6,170
31	6,700 C	—	3,650 B	2,320 B	—	1,700 B	—	30,300	—	6,510	5,920	—
MOYENNE	6,940 E	8,540 E	5,140 E	2,860	2,040	1,730	3,840	26,300	14,700	5,580	6,880	7,890
MAXIMUM	8,150	10,900 C	7,200 C	3,600	2,290	1,830	9,980	37,800	29,300	7,870	7,940	9,800
MINIMUM	6,370 C	6,750 C	3,650	2,320	1,850	1,680	1,660	11,300	8,270	4,570	5,450	6,140

SOMMAIRE

	POUR L'ANNÉE 1975-1976	POUR LES 10 ANNÉES DOCUMENTÉES
MODULE OBSERVÉ	7,730 pi³/s (219 m³/s)	9,250 pi³/s (262 m³/s)
MAXIMUM OBSERVÉ	37,800 pi³/s (1,070 m³/s) LE 24/05	43,300 pi³/s (1,230 m³/s) LE 13/06/74
MINIMUM OBSERVÉ	1,660 pi³/s (47.0 m³/s) LE 04/04	1,060 pi³/s (30.0 m³/s) LE 10/04/71

NOTES

LA RELATION NIVEAU-DÉBIT EST EXTRAPOLÉE AU-DELÀ DE 30,000 pi³/s (850 m³/s) ET EN DEÇÀ DE 2,300 pi³/s (65 1 m³/s)

PRÉCISION DES DÉBITS - PÉRIODES SANS EFFET DE LA GLACE, BONNE; AVEC EFFET DE GLACE, ACCEPTABLE

LA GRANDE RIVIERE A 5.9 MI. EN AMONT DE LA DE PONTOIS

STATION NUMÉRO : 092703

ÉQUIPEMENT-LIMNIGRAPHE

BASSIN VERSANT 14,300 mi² (37,000 km²)

EN OPÉRATION DEPUIS 1960

DÉBITS JOURNALIERS EN PIEDS CUBES PAR SECONDE — 1975-1976

	OCTOBRE	NOVEMBRE	DÉCEMBRE	JANVIER	FÉVRIER	MARS	AVRIL	MAI	JUIN	JUILLET	AOÛT	SEPTEMBRE
1	23,300	23,000	18,200 B	11,200 B	8,030 B	6,400 B	6,080 B	7,600 B	91,200	41,700	26,800	19,900
2	23,100	23,000	17,800 B	11,100 B	7,970 B	6,390 B	6,100 B	8,000 B	89,800	40,600	26,600	20,100
3	22,900	23,000	17,600 B	11,000 B	7,900 B	6,350 B	6,150 B	9,500 B	88,200	39,600	26,400	20,400
4	22,900	22,300	17,300 B	10,800 B	7,800 B	6,330 B	6,180 B	10,000 B	86,300	38,600	26,500	20,400
5	22,400	21,800	17,000 B	10,700 B	7,700 B	6,300 B	6,190 B	11,000 B	84,100	37,600	26,300	20,200
6	21,700	21,700	16,700 B	10,600 B	7,670 B	6,270 B	6,210 B	11,400 B	81,500	36,500	26,300	20,100
7	21,300	21,400	16,400 B	10,500 B	7,600 B	6,230 B	6,230 B	12,000 B	78,800	35,500	26,300	20,000
8	20,900	21,200	16,200 B	10,300 B	7,570 B	6,200 B	6,280 B	13,000 B	76,000	34,400	26,500	19,800
9	20,800	21,200	15,800 B	10,200 B	7,550 B	6,190 B	6,300 B	16,000 B	72,800	33,500	26,200	19,500
10	20,600	20,900	15,700 B	10,100 B	7,450 B	6,180 B	6,350 B	18,800	70,900	32,700	26,100	19,300
11	20,600	20,700	15,300 B	9,950 B	7,400 B	6,120 J	6,380 B	21,900	68,200	31,800	25,800	19,400
12	20,600	20,500	15,000 B	9,850 B	7,330 B	6,100 B	6,400 B	26,100	65,300	31,000	25,800	19,600
13	20,600	20,500	14,800 B	9,750 B	7,250 B	6,080 B	6,430 B	30,400	63,200	30,400	25,700	20,300
14	20,400	20,500	14,700 B	9,600 B	7,200 B	6,060 B	6,470 B	33,900	61,600	29,700	25,500	20,500
15	20,400	20,500	14,400 B	9,500 B	7,150 B	6,050 B	6,510 B	41,900	58,600	29,000	25,300	20,700
16	20,400	20,500	14,200 B	9,400 B	7,100 B	6,030 B	6,570 B	49,100	56,600	28,100	25,300	20,900
17	20,400	20,500	14,000 B	9,300 B	7,030 B	6,020 B	6,610 B	56,500	54,900	27,400	25,000	20,900
18	20,600	20,500	13,800 B	9,200 B	7,000 B	6,000 B	6,670 B	64,100	54,100	26,800	24,500	20,700
19	20,900	20,500	13,600 B	9,100 B	6,950 B	6,000 B	6,700 B	69,700	53,000	26,200	24,100	20,400
20	20,900	20,500	13,300 B	9,000 B	6,850 B	6,000 B	6,780 B	72,400	51,700	25,700	23,700	19,900
21	20,900	21,000	13,100 B	8,900 B	6,800 B	6,000 B	6,800 B	75,800	51,000	25,700	23,100	19,800
22	20,900	21,000	12,900 B	8,800 J	6,770 B	6,000 B	6,830 B	79,700	50,200	25,500	22,600	19,300
23	20,900	21,000	12,700 B	8,700 B	6,750 B	6,000 B	6,880 B	81,800	49,200	25,700	22,000	19,100
24	20,900	21,000	12,600 B	8,670 B	6,700 B	6,000 B	6,950 B	84,700	48,300	26,000	21,400	18,700
25	20,500	20,300 B	12,400 B	8,600 B	6,630 B	6,010 B	7,000 B	87,100	47,600	26,700	21,300	18,400
26	20,600	19,900 B	12,300 B	8,500 B	6,570 B	6,020 B	7,050 B	88,100	46,700	27,500	20,900	18,200
27	20,800	19,600 B	12,100 B	8,400 B	6,550 B	6,030 B	7,100 B	89,700	45,800	27,900	20,600	18,100
28	20,800	19,200 B	11,800 B	8,350 B	6,500 B	6,040 B	7,180 B	90,800	44,800	27,600	20,300	17,900
29	21,800	19,000 B	11,700 B	8,300 B	6,450 B	6,050 B	7,250 B	92,000	43,700	27,400	20,200	17,700
30	22,200	18,600 B	11,600 B	8,200 B	—	6,060 B	7,300 B	92,200	42,600	27,100	20,100	17,900
31	22,400	—	11,400 B	8,100 B	—	6,070 B	—	92,000	—	27,100	20,100	—
MOYENNE	21,200	20,800	14,400	9,510	7,180	6,120	6,600	49,600	62,600	30,700	24,100	19,600
MAXIMUM	23,300	23,000	18,200	11,200	8,030	6,400	7,300	92,200	91,200	41,700	26,800	20,900
MINIMUM	20,400	18,600	11,400	8,100	6,450	6,000	6,080	7,600	42,600	25,500	20,100	17,700

SOMMAIRE

	POUR L'ANNÉE 1975-1976	POUR LES 16 ANNÉES DOCUMENTÉES
MODULE OBSERVÉ	22,700 pi³/s (643 m³/s)	25,600 pi³/s (725 m³/s)
MAXIMUM OBSERVÉ	92,200 pi³/s (2,610 m³/s) LE 30/05	92,200 pi³/s (2,610 m³/s) LE 30/05/76
MAX. INST. OBSERVÉ	93,200 pi³/s (2,640 m³/s) LE 29/05 A 11H.00	93,200 pi³/s (2,640 m³/s) LE 29/05/76 A 11H.00
MINIMUM OBSERVÉ	6,000 pi³/s (170 m³/s) LE 18/03	4,260 pi³/s (121 m³/s) LE 08/05/72

NOTES

LA RELATION NIVEAU-DÉBIT EST EXTRAPOLÉE AU-DELÀ DE 76,000 pi³/s (2,150 m³/s) ET EN DEÇÀ DE 7,300 pi³/s (207 m³/s)

PRÉCISION DES DÉBITS - PÉRIODES SANS EFFET DE LA GLACE, BONNE; AVEC EFFET DE GLACE, ACCEPTABLE

LA GRANDE RIVIERE A 2.0 MI. EN AVAL DE L'ACHAZI

STATION NUMÉRO : 092704

ÉQUIPEMENT-LIMNIGRAPHE | BASSIN VERSANT 37,600 mi² (97,400 km²) | EN OPÉRATION DEPUIS 1958

DÉBITS JOURNALIERS EN PIEDS CUBES PAR SECONDE — 1975-1976

	OCTOBRE	NOVEMBRE	DÉCEMBRE	JANVIER	FÉVRIER	MARS	AVRIL	MAI	JUIN	JUILLET	AOÛT	SEPTEMBRE
1	64,000	70,800	49,500 B	29,100 B	20,000 B	15,800 B	14,100 B	20,000 B	200,000	94,800	62,700	40,300
2	62,900	71,100	49,000 B	28,700 B	19,800 B	15,700 B	14,200 B	23,000 B	196,000	92,300	61,200	39,900
3	62,100	71,300	47,500 B	28,300 B	19,700 B	15,700 B	14,200 B	28,000 B	189,000	90,000	60,500	40,200
4	61,400	70,900	46,500 B	27,900 B	19,500 B	15,600 B	14,300 B	32,000 B	181,000	87,100	59,800	39,800
5	61,000	70,700	45,800 B	27,400 B	19,300 B	15,500 B	14,300 B	34,200 B	175,000	83,900	59,300	40,000
6	60,100	70,400	44,700 B	27,200 B	19,100 B	15,400 B	14,300 B	35,200 B	172,000	81,100	59,400	39,900
7	59,600	69,700	44,000 B	26,800 B	19,000 B	15,300 B	14,400 B	36,800 B	165,000	78,600	59,300	39,700
8	59,200	69,700	43,000 B	26,400 B	18,700 B	15,200 B	14,500 B	42,000 B	164,000	76,600	58,900	39,500
9	58,400	70,100	42,300 B	26,100 B	18,600 B	15,200 B	14,600 B	51,700	157,000	74,600	58,300	39,100
10	58,200	70,800	41,800 B	25,800 B	18,400 B	15,100 B	14,600 B	55,800	152,000	72,200	58,100	39,100
11	57,800	71,100	41,000 B	25,500 B	18,300 B	15,000 B	14,700 B	61,700	148,000	70,500	57,700	38,900
12	57,500	72,700	40,000 B	25,100 B	18,100 B	15,000 B	14,700 B	77,000 E	143,000	68,600	57,000	38,600
13	57,300	74,400	39,500 B	24,700 B	18,000 B	15,000 J	14,800 B	87,000 E	139,000	66,800	56,400	38,600
14	56,800	75,500	38,700 B	24,500 B	17,800 B	15,000 B	14,900 B	100,000 E	134,000	65,100	56,100	38,400
15	57,100	75,800	38,000 B	24,200 B	17,700 B	14,700 B	15,000 B	110,000 E	130,000	63,500	55,200	38,200
16	56,700	75,400	37,300 B	23,800 B	17,500 B	14,600 B	15,100 B	130,000 E	127,000	62,200	54,600	38,200
17	56,700	75,000	36,800 B	23,600 B	17,400 B	14,600 B	15,200 B	145,000 E	127,000	61,100	54,000	38,500
18	56,300	74,300	36,100 B	23,300 B	17,300 B	14,500 B	15,300 B	158,000	124,000	60,200	53,400	38,800
19	56,200	73,900	35,500 B	23,000 B	17,100 B	14,500 B	15,400 B	172,000	125,000	59,500	52,500	38,800
20	56,200	73,200	35,000 B	22,800 B	16,900 B	14,500 B	15,500 B	197,000	125,000	58,100	51,600	39,600
21	56,200	71,700	34,400 B	22,600 B	16,800 B	14,400 B	15,700 B	194,000	123,000	57,300	51,000	39,500
22	56,600	71,200	33,800 B	22,400 B	16,700 B	14,400 B	16,000 B	203,000	122,000	56,600	49,900	39,500
23	57,100	68,600	33,300 B	22,200 B	16,600 B	14,300 B	16,300 B	210,000	120,000	56,400	49,100	39,500
24	57,700	65,300	32,800 B	21,800 B	16,500 B	14,300 B	16,500 B	215,000	117,000	59,500	48,000	39,200
25	59,200	57,500	32,200 B	21,700 B	16,400 B	14,200 B	16,700 B	215,000	114,000	61,100	47,000	39,300
26	61,800	54,100	31,700 B	21,400 B	16,300 B	14,200 B	17,000 B	215,000	110,000	61,800	45,900	39,400
27	65,200	53,900 B	31,300 B	21,200 B	16,200 B	14,100 B	17,500 B	215,000	108,000	62,800	45,000	39,300
28	67,600	53,000 B	30,900 B	20,800 B	16,100 B	14,100 B	18,000 B	214,000	103,000	63,700	43,600	39,300
29	69,500	51,500 B	30,300 B	20,400 B	16,000 B	14,100 B	18,500 B	211,000	101,000	63,600	43,000	39,400
30	69,800	50,500 B	29,800 B	20,200 B	—	14,000 B	19,000 B	207,000	97,500	63,600	42,200	40,600
31	70,700	—	29,500 B	20,100 B	—	14,000 B	—	203,000	—	62,300	41,300	—
MOYENNE	60,200	68,100	38,100	24,200	17,800	14,800	15,500	126,000 E	140,000	68,900	53,300	39,300
MAXIMUM	70,700	75,800	49,500	29,100	20,000	15,800	19,000	215,000	200,000	94,800	62,700	40,600
MINIMUM	56,200	50,500	29,500	20,100	16,000	14,000	14,100	20,000	97,500	56,400	41,300	38,200

SOMMAIRE

	POUR L'ANNÉE 1975-1976		POUR LES 16 ANNÉES DOCUMENTÉES
MODULE OBSERVÉ	55,600 pi³/s	(1,570 m³/s)	60,000 pi³/s (1,700 m³/s)
MAXIMUM OBSERVÉ	215,000 pi³/s	(6,090 m³/s) LE 24/05	237,000 pi³/s (6,710 m³/s) LE 19/05/73
MAX. INST. OBSERVÉ	218,000 pi³/s	(6,170 m³/s) LE 26/05 A 03H.00	
MINIMUM OBSERVÉ	14,000 pi³/s	(396 m³/s) LE 30/04	11,300 pi³/s (320 m³/s) LE 03/04/71

NOTES

LA RELATION NIVEAU-DÉBIT EST EXTRAPOLÉE AU-DELÀ DE 170,000 pi³/s (4,810 m³/s) ET EN DEÇÀ DE 14,000 pi³/s (396 m³/s)

PRÉCISION DES DÉBITS - PÉRIODES SANS EFFET DE LA GLACE, BONNE; AVEC EFFET DE GLACE, ACCEPTABLE

KANAAUPSCOW A 2.4 MI. EN AMONT DU RUISSEAU POUTRE

STATION NUMÉRO : 092706

ÉQUIPEMENT-LIMNIGRAPHE

BASSIN VERSANT 7,390 mi² (19,100 km²)

EN OPÉRATION DEPUIS 1961 ‡

DÉBITS JOURNALIERS EN PIEDS CUBES PAR SECONDE — 1975-1976

	OCTOBRE	NOVEMBRE	DÉCEMBRE	JANVIER	FÉVRIER	MARS	AVRIL	MAI	JUIN	JUILLET	AOÛT	SEPTEMBRE
1	9,790	14,600	10,500 B	5,900 B	3,710 B	2,710 B	2,290 B	4,280	20,800 C	15,200	13,700	7,820
2	9,620	14,500	10,300 B	5,800 B	3,660 B	2,690 B	2,280 B	5,520	20,500 C	14,500	13,100	7,660
3	9,570	14,300	10,100 B	5,700 B	3,600 B	2,670 B	2,280 B	7,470	20,100 C	14,000 R	12,800	7,750
4	9,510	14,100	9,900 B	5,600 B	3,560 B	2,650 B	2,280 B	9,340	20,000 C	13,100 R	12,500	7,860
5	9,500	13,700 C	9,700 B	5,550 B	3,510 B	2,620 B	2,270 B	10,800	19,800 C	12,500 R	12,300	7,890
6	9,500	13,600 C	9,500 B	5,450 B	3,480 B	2,600 B	2,270 B	10,700 C	19,600 C	11,800 R	12,100	7,790
7	9,500	13,500 C	9,300 B	5,350 B	3,440 B	2,570 B	2,260 B	10,700 C	19,400 C	11,700 R	12,000	7,680
8	9,500	13,300 C	9,100 B	5,300 B	3,400 B	2,550 B	2,260 B	10,900 C	19,200 C	11,600 R	12,000	7,580
9	9,440	13,100 C	8,900 B	5,200 B	3,370 B	2,520 B	2,260 B	11,200 C	19,000 C	11,300	11,900	7,490
10	9,440	12,900 C	8,800 B	5,100 B	3,330 B	2,500 B	2,250 B	11,800 C	18,800 C	10,800	11,800	7,470
11	9,440	13,400 C	8,650 B	5,000 B	3,280 B	2,480 B	2,250 B	12,100 C	18,500 C	10,700	11,800	7,400
12	9,440	13,800 C	8,500 B	4,930 B	3,240 B	2,460 B	2,250 B	13,000 C	18,000	10,400	11,900	7,390
13	9,440	14,200 C	8,400 B	4,850 B	3,210 B	2,440 J	2,240 B	13,800 C	17,400 I	10,300	11,800	7,350 C
14	9,390	14,500 C	8,200 B	4,800 B	3,180 B	2,430 B	2,230 B	14,600 C	16,300 I	10,100	11,700	7,350 C
15	9,390	14,800 C	8,000 B	4,700 B	3,140 B	2,430 B	2,230 B	15,500 C	15,600 I	9,990	11,600	7,320 C
16	9,440	15,000 C	7,900 B	4,630 B	3,110 B	2,420 B	2,220 B	16,600 C	15,100	9,930	11,400	7,370 C
17	9,440	15,000 C	7,700 B	4,550 B	3,070 B	2,420 B	2,210 B	17,800 C	15,900	9,980	11,200	7,400 C
18	9,440	14,800 C	7,500 B	4,500 B	3,030 B	2,410 B	2,200 B	18,800 C	16,400	9,960	10,900	7,450 C
19	9,440	14,300 C	7,400 B	4,450 B	3,000 B	2,400 B	2,200 B	19,500 C	18,000	9,910	10,600	7,500 C
20	9,440	14,000 C	7,300 B	4,400 B	2,970 B	2,400 B	2,200 B	20,300 C	19,200	9,880	10,400	7,600 C
21	9,600	13,500 C	7,200 B	4,350 B	2,950 B	2,390 B	2,220 B	21,000 C	20,300	9,860	10,200	7,650 C
22	9,780	13,100 C	7,000 B	4,300 B	2,910 B	2,380 B	2,230 B	21,500 C	21,300	9,670	9,960	7,700 C
23	9,970	12,700 C	6,900 B	4,200 B	2,880 B	2,370 B	2,250 B	21,800 C	21,600	10,600	9,660	7,750 C
24	10,200	12,200 C	6,800 B	4,150 B	2,850 B	2,360 B	2,280 B	21,800 C	21,400	12,400	9,360	7,780 C
25	11,200	11,800 B	6,650 B	4,100 B	2,830 B	2,350 B	2,350 B	21,800 C	21,000 I	13,500	9,180	7,800 C
26	12,400	11,700 B	6,550 B	4,010 B	2,800 B	2,340 B	2,450 B	21,700 C	20,300 I	14,400	8,930	7,830 C
27	13,400	11,400 B	6,400 B	3,980 B	2,780 B	2,330 B	2,500 B	21,700 C	19,300 I	15,000	8,690	7,870 C
28	14,100	11,200 B	6,300 B	3,910 B	2,760 B	2,320 B	2,650 B	21,600 C	18,000 I	15,100	8,460	7,900 C
29	14,500	11,000 B	6,200 B	3,850 B	2,730 B	2,310 B	2,850 B	21,300 C	16,800 I	15,000	8,350	7,950 C
30	14,600	10,800 B	6,100 B	3,810 B	—	2,300 B	3,250 B	21,100 C	16,000 I	14,700	8,130	8,000 C
31	14,600	—	6,000 B	3,780 B	—	2,300 B	—	21,000 C	—	14,200	7,950	—
MOYENNE	10,500	13,400 E	7,990	4,720	3,170	2,460	2,330	15,800 E	18,800 E	12,000	10,900	7,650 E
MAXIMUM	14,600	15,000 C	10,500	5,900	3,710	2,710	3,250	21,800 C	21,600	15,200	13,700	8,000 C
MINIMUM	9,390	10,800	6,000	3,780	2,730	2,300	2,200	4,280	15,100	9,670	7,950	7,320 C

SOMMAIRE

	POUR L'ANNÉE 1975-1976	POUR LES 14 ANNÉES DOCUMENTÉES
MODULE OBSERVÉ	9,150 pi³/s (259 m³/s)	10,200 pi³/s (289 m³/s)
MAXIMUM OBSERVÉ	21,800 pi³/s (617 m³/s) LE 23/05	57,000 pi³/s (1,610 m³/s) LE 21/05/73
MINIMUM OBSERVÉ	2,200 pi³/s (62.3 m³/s) LE 18/04	1,620 pi³/s (45.9 m³/s) LE 07/05/72

NOTES

LA RELATION NIVEAU-DÉBIT EST EXTRAPOLÉE AU-DELÀ DE 31,000 pi³/s (878 m³/s) ET EN DEÇÀ DE 5,300 pi³/s (150 m³/s)

PRÉCISION DES DÉBITS - PÉRIODES SANS EFFET DE LA GLACE, BONNE; AVEC EFFET DE GLACE, ACCEPTABLE

‡ - VOIR NOTES RELATIVES AUX STATIONS

SAKAMI A 1.4 MI. DE LA GRANDE RIVIERE

STATION NUMÉRO : 092707

ÉQUIPEMENT LIMNIGRAPHE

BASSIN VERSANT 4,210 mi² (10,900 km²)

EN OPÉRATION DEPUIS 1960 ‡

DÉBITS JOURNALIERS EN PIEDS CUBES PAR SECONDE — 1975-1976

	OCTOBRE	NOVEMBRE	DÉCEMBRE	JANVIER	FÉVRIER	MARS	AVRIL	MAI	JUIN	JUILLET	AOÛT	SEPTEMBRE
1	8,610	8,150	8,750 B	4,400 B	2,640 B	1,930 B	1,620 B	2,650 B	21,200	12,100	6,050	3,640
2	8,580	8,320	8,500 B	4,300 B	2,600 B	1,920 B	1,620 B	2,850 B	21,000	11,700	5,880	3,590
3	8,380	8,320	8,350 B	4,220 B	2,570 B	1,910 B	1,610 B	3,200 B	20,400	11,200	5,850	3,650
4	8,300	8,300	8,200 B	4,150 B	2,530 B	1,900 B	1,610 B	3,600 B	20,100	10,800	5,880	3,540
5	8,060	8,270	7,900 B	4,080 B	2,480 B	1,890 B	1,600 B	4,000 B	19,900	10,500	5,780	3,430
6	8,160	8,260	7,750 B	4,000 B	2,450 B	1,880 B	1,600 B	4,200 B	19,600	10,200	5,680	3,340
7	7,890	8,380	7,550 B	3,900 B	2,420 B	1,870 B	1,600 B	4,500 B	19,200	10,000	5,580	3,320
8	7,730	8,630	7,400 B	3,830 B	2,400 B	1,850 B	1,600 B	4,900 B	18,800	9,470	5,570	3,280
9	7,670	8,550	7,250 B	3,780 B	2,380 B	1,830 B	1,600 B	5,720	18,500	9,010	5,470	3,310
10	7,640	8,630	7,100 B	3,700 B	2,350 B	1,820 B	1,600 B	6,140	18,100	8,740	5,360	3,330
11	7,640	9,090	6,900 B	3,670 B	2,320 B	1,820 B	1,590 B	7,110	17,600	8,560	5,310	3,230
12	7,590	9,820	6,700 B	3,570 B	2,290 B	1,810 J	1,590 B	7,990	17,200	8,210	5,300	3,180
13	7,560	9,970	6,600 B	3,520 B	2,270 B	1,800 B	1,580 B	8,880	17,100	7,690	5,200	3,110
14	7,560	9,960	6,450 B	3,460 B	2,250 B	1,790 B	1,580 B	9,400	17,000	7,480	4,960	3,030
15	7,480	9,840	6,300 B	3,400 B	2,220 B	1,780 B	1,580 B	10,000	17,000	7,420	4,860	2,970
16	7,240	9,860	6,200 B	3,330 B	2,200 B	1,770 B	1,580 B	11,200	15,800 I	7,370	4,860	2,960
17	7,160	9,970	6,000 B	3,280 B	2,180 B	1,760 B	1,580 B	12,400	16,500	7,320	4,790	3,000
18	7,160	10,000	5,900 B	3,200 B	2,150 B	1,750 B	1,580 B	13,500	16,200	7,150	4,680	3,010
19	7,160	10,100	5,780 B	3,180 B	2,130 B	1,740 B	1,580 B	14,700	16,200	6,960	4,670	2,960
20	7,180	10,100	5,650 B	3,120 B	2,110 B	1,720 B	1,580 B	16,200	16,200	6,960	4,710	2,960
21	7,290	10,000	5,500 B	3,080 B	2,090 B	1,700 B	1,580 B	18,400	16,100	6,870	4,670	2,890
22	7,250	9,900	5,400 B	3,030 B	2,070 B	1,700 B	1,590 B	18,700	15,900	6,680	4,680	2,860
23	7,190	9,860	5,300 B	2,980 B	2,040 B	1,690 B	1,630 B	19,600	15,600	6,770	4,500	2,800
24	7,150	10,400	5,200 B	2,930 B	2,020 B	1,680 B	1,660 B	20,400	14,900	6,910	4,280	2,800
25	7,400	10,700	5,100 B	2,900 B	2,000 B	1,680 B	1,700 B	21,000	14,500	6,690	4,230	2,740
26	7,920	9,860	4,900 B	2,850 B	1,990 B	1,670 B	1,800 B	21,500	14,000	6,550	4,120	2,710
27	8,200	9,640	4,850 B	2,820 B	1,980 B	1,660 B	1,900 B	21,800	13,700	6,450	4,070	2,690
28	8,050	9,400 B	4,750 B	2,780 B	1,970 B	1,650 B	2,000 B	21,700	13,200	6,380	4,070	2,700
29	7,880	9,200 B	4,650 B	2,740 B	1,950 B	1,650 B	2,250 B	21,900	12,800	6,350	4,040	2,870
30	7,800	8,900 B	4,570 B	2,700 B	—	1,640 B	2,400 B	21,700	12,400	6,290	3,740	2,970
31	7,840	—	4,500 B	2,670 B	—	1,630 B	—	21,600	—	6,210	3,590	—
MOYENNE	7,700	9,350	6,320	3,410	2,240	1,770	1,680	12,300	16,900	8,100	4,920	3,100
MAXIMUM	8,610	10,700	8,750	4,400	2,640	1,930	2,400	21,900	21,200	12,100	6,050	3,650
MINIMUM	7,150	8,150	4,500	2,670	1,950	1,630	1,580	2,650	12,400	6,210	3,590	2,690

SOMMAIRE

	POUR L'ANNÉE 1975-1976	POUR LES 16 ANNÉES DOCUMENTÉES
MODULE OBSERVÉ	6,490 pi³/s (184 m³/s)	6,550 pi³/s (185 m³/s)
MAXIMUM OBSERVÉ	21,900 pi³/s (620 m³/s) LE 29/05	28,800 pi³/s (816 m³/s) LE 12/06/67
MAX. INST. OBSERVÉ	22,000 pi³/s (623 m³/s) LE 29/05 A 14H.00	
MINIMUM OBSERVÉ	1,580 pi³/s (44.7 m³/s) LE 13/04	1,100 pi³/s (31.1 m³/s) LE 17/04/71

NOTES

LA RELATION NIVEAU-DÉBIT EST EXTRAPOLÉE AU-DELÀ DE 18,000 pi³/s (510 m³/s) ET EN DEÇÀ DE 2,100 pi³/s (59.5 m³/s)

PRÉCISION DES DÉBITS - PÉRIODES SANS EFFET DE LA GLACE, BONNE; AVEC EFFET DE GLACE, ACCEPTABLE

‡ - VOIR NOTES RELATIVES AUX STATIONS

DE PONTOIS A 2.8 MI. DE LA GRANDE RIVIERE

STATION NUMÉRO : 092708

ÉQUIPEMENT LIMNIGRAPHE | BASSIN VERSANT 7,360 mi² (19,100 km²) | EN OPÉRATION DEPUIS 1960 ‡

DÉBITS JOURNALIERS EN PIEDS CUBES PAR SECONDE — 1975-1976

	OCTOBRE	NOVEMBRE	DÉCEMBRE	JANVIER	FÉVRIER	MARS	AVRIL	MAI	JUIN	JUILLET	AOÛT	SEPTEMBRE
1	12,100	12,300	10,500 B	6,100 B	4,050 B	3,050 B	2,660 B	9,000 B	36,500	12,000	8,670	6,130
2	12,200	12,300	10,300 B	6,000 B	4,000 B	3,020 B	2,660 B	10,500 B	35,100	11,600	8,700	6,110
3	12,200	12,300	10,100 B	5,900 B	3,950 B	3,000 B	2,670 B	13,000 B	33,900	11,200	8,820	6,150
4	11,900	12,300	9,960 B	5,800 B	3,910 B	2,980 B	2,680 B	14,400 B	32,400	10,900	8,900	6,160
5	11,800	12,300	9,800 B	5,700 B	3,850 B	2,960 B	2,690 B	14,200 B	31,000	10,600	8,900	6,160
6	11,700	12,300	9,550 B	5,650 B	3,810 B	2,930 B	2,710 B	14,000 B	29,600	10,300	8,910	6,120
7	11,500	12,300	9,400 B	5,570 B	3,800 B	2,900 B	2,730 B	14,000 B	28,300	9,970	8,890	6,110
8	11,500	12,300	9,200 B	5,500 B	3,750 B	2,880 B	2,750 B	14,200 B	26,900	9,690	8,870	6,110
9	11,200	12,300	9,000 B	5,400 B	3,710 B	2,870 B	2,770 B	14,800 B	25,600	9,410	8,830	6,130
10	11,100	12,400	8,800 B	5,350 B	3,670 B	2,860 B	2,800 B	15,500 B	24,500	9,220	8,770	6,210
11	11,000	12,900	8,650 B	5,300 B	3,620 B	2,850 J	2,830 B	17,000 B	23,500	9,000	8,690	6,380
12	11,000	13,100	8,500 B	5,200 B	3,600 B	2,830 B	2,900 B	19,000 B	22,500	8,840	8,640	6,470
13	11,000	13,400	8,400 B	5,150 B	3,560 B	2,810 B	2,960 B	21,500 B	21,500	8,750	8,540	6,520
14	10,900	13,800	8,250 B	5,050 B	3,520 B	2,800 B	3,020 B	24,200	20,800	8,600	8,400	6,630
15	10,900	14,500	8,000 B	5,000 B	3,500 B	2,790 B	3,080 B	25,400	20,000	8,380	8,270	6,730
16	10,900	14,800	7,800 B	4,900 B	3,460 B	2,780 B	3,160 B	27,800	19,300	8,220	8,140	6,890
17	11,000	14,600	7,700 B	4,850 B	3,420 B	2,760 B	3,230 B	30,900	18,600	8,040	7,990	7,080
18	11,000	14,200	7,600 B	4,800 B	3,400 B	2,750 B	3,300 B	36,200	18,000	7,910	7,850	7,270
19	10,900	13,900	7,500 B	4,750 B	3,370 B	2,730 B	3,420 B	38,200	17,500	7,710	7,750	7,440
20	10,900	13,800	7,400 B	4,700 B	3,330 B	2,710 B	3,530 B	40,600	16,900	7,630	7,600	7,530
21	11,100	13,600	7,250 B	4,600 B	3,310 B	2,700 B	3,650 B	41,600	16,400	7,510	7,530	7,700
22	11,100	13,400	7,150 B	4,570 B	3,280 B	2,700 B	3,750 B	42,300	15,800	7,460	7,310	7,780
23	11,100	12,400	7,000 B	4,530 B	3,240 B	2,690 B	3,900 B	42,500	15,300	7,580	7,110	7,880
24	11,300	12,300	6,900 B	4,500 B	3,220 B	2,680 B	4,100 B	42,800	14,800	7,770	6,950	8,140
25	11,500	12,000 B	6,800 B	4,430 B	3,180 B	2,670 B	4,300 B	43,000	14,300	7,900	6,850	8,320
26	11,700	11,800 B	6,700 B	4,370 B	3,160 B	2,670 B	4,500 B	42,800	14,000	8,030	6,710	8,470
27	11,800	11,500 B	6,600 B	4,300 B	3,130 B	2,660 B	4,700 B	42,300	13,500	8,150	6,580	8,520
28	12,100	11,200 B	6,500 B	4,230 B	3,100 B	2,660 B	5,600 B	41,500	13,100	8,230	6,450	8,550
29	12,100	11,000 B	6,400 B	4,200 B	3,080 B	2,650 B	6,600 B	40,300	12,700	8,280	6,320	8,700
30	12,200	10,800 B	6,300 B	4,170 B	—	2,660 B	7,600 B	39,000	12,300	8,370	6,210	8,820
31	12,200	—	6,200 B	4,100 B	—	2,660 B	—	37,600	—	8,550	6,150	—
MOYENNE	11,400	12,700	8,070	4,990	3,520	2,800	3,580	28,100	21,500	8,900	7,880	7,110
MAXIMUM	12,200	14,800	10,500	6,100	4,050	3,050	7,600	43,000	36,500	12,000	8,910	8,820
MINIMUM	10,900	10,800	6,200	4,100	3,080	2,650	2,660	9,000	12,300	7,460	6,150	6,110

SOMMAIRE

	POUR L'ANNÉE 1975-1976	POUR LES 16 ANNÉES DOCUMENTÉES
MODULE OBSERVÉ	10,100 pi³/s (286 m³/s)	11,400 pi³/s (323 m³/s)
MAXIMUM OBSERVÉ	43,000 pi³/s (1,220 m³/s) LE 25/05	48,500 pi³/s (1,370 m³/s) LE 20/05/73
MINIMUM OBSERVÉ	2,650 pi³/s (75.0 m³/s) LE 29/03	2,240 pi³/s (63.4 m³/s) LE 01/05/72

NOTES

LA RELATION NIVEAU-DÉBIT EST EXTRAPOLÉE AU-DELÀ DE 40,000 pi³/s (1,130 m³/s) ET EN DEÇA DE 6,300 pi³/s (178 m³/s)

PRÉCISION DES DÉBITS - PÉRIODES SANS EFFET DE LA GLACE, BONNE; AVEC EFFET DE GLACE, ACCEPTABLE

‡ - VOIR NOTES RELATIVES AUX STATIONS

SAKAMI A 18.1 MI. EN AMONT DU LAC SAKAMI

STATION NUMÉRO : 092709

ÉQUIPEMENT LIMNIGRAPHE | BASSIN VERSANT 717 mi² (1,860 km²) | EN OPÉRATION DEPUIS 1960 :

DÉBITS JOURNALIERS EN PIEDS CUBES PAR SECONDE — 1975-1976

	OCTOBRE	NOVEMBRE	DÉCEMBRE	JANVIER	FÉVRIER	MARS	AVRIL	MAI	JUIN	JUILLET	AOÛT	SEPTEMBRE
1	1,530	2,410	1,240 B	340 B	150 B	98 B	—	—	—	—	—	—
2	1,500 C	2,320	1,170 B	330 B	147 B	97 B	—	—	—	—	—	—
3	1,450 C	2,200	1,130 B	320 B	144 B	96 B	—	—	—	—	—	—
4	1,420 C	2,140	1,070 B	308 B	142 B	95 B	—	—	—	—	—	—
5	1,390 C	2,050	1,030 B	296 B	140 B	94 B	—	—	—	—	—	—
6	1,350 C	1,990	980 B	288 B	138 B	94 B	—	—	—	—	—	—
7	1,320 C	1,920	920 B	280 B	135 B	93 B	—	—	—	—	—	—
8	1,280 C	2,060	880 B	272 B	132 B	92 B	—	—	—	—	—	—
9	1,250 C	2,220	840 B	265 B	130 B	91 B	—	—	—	—	—	—
10	1,220 C	2,460	800 B	256 B	128 B	91 J	—	—	—	—	—	—
11	1,200 C	2,780	770 B	250 B	125 B	—	—	—	—	—	—	—
12	1,170 C	2,960	730 B	242 B	123 B	—	—	—	—	—	—	—
13	1,140 C	2,900	700 B	237 B	122 B	—	—	—	—	—	—	—
14	1,120 C	3,080	670 B	230 B	120 B	—	—	—	—	—	—	—
15	1,100 C	2,970	650 B	225 B	118 B	—	—	—	—	—	—	—
16	1,110 C	2,790	620 B	218 B	117 B	—	—	—	—	—	—	—
17	1,120 C	2,700	590 B	213 B	114 B	—	—	—	—	—	—	—
18	1,180 C	2,600	570 B	205 B	113 B	—	—	—	—	—	—	—
19	1,230 C	2,440	540 B	201 B	112 B	—	—	—	—	—	—	—
20	1,290 C	2,340	525 B	195 B	110 B	—	—	—	—	—	—	—
21	1,360 C	2,170	500 B	191 B	108 B	—	—	—	—	—	—	—
22	1,420 C	1,960	490 B	188 B	107 B	—	—	—	—	—	—	—
23	1,510	1,890	470 B	182 B	106 B	—	—	—	—	—	—	—
24	1,590	1,750 B	450 B	179 B	105 B	—	—	—	—	—	—	—
25	1,730	1,670 B	430 B	174 B	103 B	—	—	—	—	—	—	—
26	1,940	1,590 B	420 B	170 B	102 B	—	—	—	—	—	—	—
27	2,120	1,500 B	400 B	167 B	101 B	—	—	—	—	—	—	—
28	2,430	1,430 B	388 B	163 B	100 B	—	—	—	—	—	—	—
29	2,580	1,370 B	375 B	160 B	100 B	—	—	—	—	—	—	—
30	2,540	1,300 B	363 B	157 B	—	—	—	—	—	—	—	—
31	2,470	—	352 B	153 B	—	—	—	—	—	—	—	—
MOYENNE	1,520 E	2,200	679	228	120	—	—	—	—	—	—	—
MAXIMUM	2,580	3,080	1,240	340	150	—	—	—	—	—	—	—
MINIMUM	1,100 C	1,300	352	153	100	—	—	—	—	—	—	—

SOMMAIRE

	POUR L'ANNÉE 1975-1976	POUR LES 11 ANNÉES DOCUMENTÉES
MAXIMUM OBSERVÉ	3,080 pi³/s (87.2 m³/s) LE 14/11	14,000 pi³/s (396 m³/s) LE 20/05/73
MAX. INST. OBSERVÉ	3,150 pi³/s (89.2 m³/s) LE 14/11 A 15H.00	
MINIMUM OBSERVÉ	91 pi³/s (2.58 m³/s) LE 09/03	85 pi³/s (2.41 m³/s) LE 21/04/72

NOTES

LA RELATION NIVEAU-DÉBIT EST EXTRAPOLÉE AU-DELÀ DE 9,000 pi³/s (255 m³/s) ET EN DEÇÀ DE 110 pi³/s (3.11 m³/s)

PRÉCISION DES DÉBITS : PÉRIODES SANS EFFET DE LA GLACE, BONNE; AVEC EFFET DE GLACE, ACCEPTABLE

: VOIR NOTES RELATIVES AUX STATIONS

DE PONTOIS A 1.6 MI. EN AVAL DE LA SAKAMI

STATION NUMÉRO : 092711

ÉQUIPEMENT LIMNIGRAPHE | BASSIN VERSANT 5,340 mi² (13,800 km²) | EN OPÉRATION DEPUIS 1960 :

DÉBITS JOURNALIERS EN PIEDS CUBES PAR SECONDE — 1975-1976

	OCTOBRE	NOVEMBRE	DÉCEMBRE	JANVIER	FÉVRIER	MARS	AVRIL	MAI	JUIN	JUILLET	AOÛT	SEPTEMBRE
1	7,800 C	8,150 C	7,400 B	4,100 B	2,660 B	2,080 B	—	—	—	—	—	—
2	7,700 C	8,150 C	7,250 B	4,000 B	2,620 B	2,070 B	—	—	—	—	—	—
3	7,600 C	8,150 C	7,100 B	3,970 B	2,600 B	2,060 B	—	—	—	—	—	—
4	7,580 C	8,150 C	6,900 B	3,900 B	2,580 B	2,040 B	—	—	—	—	—	—
5	7,550 C	8,150 C	6,800 B	3,820 B	2,550 B	2,020 B	—	—	—	—	—	—
6	7,500 C	8,170 C	6,700 B	3,800 B	2,510 B	2,010 B	—	—	—	—	—	—
7	7,450 C	8,190 C	6,600 B	3,720 B	2,490 B	2,000 B	—	—	—	—	—	—
8	7,400 C	8,250 C	6,400 B	3,680 B	2,470 B	1,990 B	—	—	—	—	—	—
9	7,350 C	8,350 C	6,300 B	3,600 B	2,450 B	1,980 B	—	—	—	—	—	—
10	7,300 C	8,500 C	6,200 B	3,550 B	2,410 B	1,970 B	—	—	—	—	—	—
11	7,250 C	8,800 C	6,000 B	3,500 B	2,390 B	1,960 B	—	—	—	—	—	—
12	7,200 C	9,000 C	5,900 B	3,460 B	2,370 B	1,950 J	—	—	—	—	—	—
13	7,200 C	9,300 C	5,800 B	3,400 B	2,350 B	—	—	—	—	—	—	—
14	7,200 C	9,500 C	5,700 B	3,350 B	2,320 B	—	—	—	—	—	—	—
15	7,200 C	9,600 C	5,600 B	3,320 B	2,300 B	—	—	—	—	—	—	—
16	7,200 C	9,700 C	5,500 B	3,280 B	2,290 B	—	—	—	—	—	—	—
17	7,200 C	9,800 C	5,400 B	3,200 B	2,270 B	—	—	—	—	—	—	—
18	7,200 C	9,700 C	5,300 B	3,160 B	2,250 B	—	—	—	—	—	—	—
19	7,250 C	9,600 C	5,200 B	3,120 B	2,240 B	—	—	—	—	—	—	—
20	7,300 C	9,400 C	5,100 B	3,100 B	2,220 B	—	—	—	—	—	—	—
21	7,350 C	9,200 C	5,000 B	3,050 B	2,200 B	—	—	—	—	—	—	—
22	7,400 C	9,000 C	4,900 B	3,000 B	2,190 B	—	—	—	—	—	—	—
23	7,550 C	8,800 C	4,800 B	2,960 B	2,180 B	—	—	—	—	—	—	—
24	7,700 C	8,600 C	4,700 B	2,920 B	2,170 B	—	—	—	—	—	—	—
25	7,900 C	8,500 C	4,620 B	2,890 B	2,150 B	—	—	—	—	—	—	—
26	8,000 C	8,300 B	4,550 B	2,850 B	2,130 B	—	—	—	—	—	—	—
27	8,100 C	8,000 B	4,500 B	2,810 B	2,120 B	—	—	—	—	—	—	—
28	8,150 C	7,800 B	4,400 B	2,790 B	2,110 B	—	—	—	—	—	—	—
29	8,200 C	7,700 B	4,350 B	2,760 B	2,100 B	—	—	—	—	—	—	—
30	8,200 C	7,550 B	4,300 B	2,720 B	—	—	—	—	—	—	—	—
31	8,170 C	—	4,200 B	2,680 B	—	—	—	—	—	—	—	—
MOYENNE	7,550 E	8,670 E	5,600	3,310	2,330	—	—	—	—	—	—	—
MAXIMUM	8,200 C	9,800 C	7,400	4,100	2,660	—	—	—	—	—	—	—
MINIMUM	7,200 C	7,550	4,200	2,680	2,100	—	—	—	—	—	—	—

SOMMAIRE

POUR L'ANNÉE 1975-1976		POUR LES 15 ANNÉES DOCUMENTÉES
MAXIMUM OBSERVÉ	9,800 pi³/s (278 m³/s) LE 17/11	18,600 pi³/s (527 m³/s) LE 19/05/73
MAX. INST. OBSERVÉ		18,900 pi³/s (535 m³/s) LE 20/05/73 A 23H 00
MINIMUM OBSERVÉ	1,950 pi³/s (55.2 m³/s) LE 12/03	1,690 pi³/s (47.9 m³/s) LE 21/04/75

NOTES

LA RELATION NIVEAU-DÉBIT EST EXTRAPOLÉE AU-DELÀ DE 18,000 pi³/s (510 m³/s) ET EN DEÇÀ DE 4,900 pi³/s (139 m³/s)

PRÉCISION DES DÉBITS : PÉRIODES SANS EFFET DE LA GLACE, BONNE; AVEC EFFET DE GLACE, ACCEPTABLE

‡ : VOIR NOTES RELATIVES AUX STATIONS

DE PONTOIS A 15.1 MI. EN AMONT DE LA SAKAMI

STATION NUMÉRO : 092715

ÉQUIPEMENT-LIMNIGRAPHE | BASSIN VERSANT 5,090 mi² (13,200 km²) | EN OPÉRATION DEPUIS 1960

DÉBITS JOURNALIERS EN PIEDS CUBES PAR SECONDE — 1975-1976

	OCTOBRE	NOVEMBRE	DÉCEMBRE	JANVIER	FÉVRIER	MARS	AVRIL	MAI	JUIN	JUILLET	AOÛT	SEPTEMBRE
1	9,160	8,600 C	7,240 B	3,630 B	2,120 B	1,500 B	1,340 B	5,600 B	32,000	8,710	6,880	4,510
2	9,070 C	8,600 C	7,070 B	3,580 B	2,100 B	1,490 B	1,350 B	6,500 B	30,500	8,360	6,800	4,670
3	8,980 C	8,600 C	6,790 B	3,500 B	2,070 B	1,480 B	1,360 B	7,800 B	28,600	8,050	6,700	4,760
4	8,900 C	8,600 C	6,600 B	3,440 B	2,030 B	1,460 B	1,370 B	9,000 B	27,000	7,730	6,690	4,760
5	8,800 C	8,600 C	6,420 B	3,380 B	2,000 B	1,450 B	1,390 B	11,000 B	25,200	7,450	6,640	4,760
6	8,780 C	8,600 C	6,280 B	3,300 B	1,990 B	1,430 B	1,420 B	12,000 B	23,700	7,070	6,670	4,760
7	8,650 C	8,600 C	6,150 B	3,230 B	1,960 B	1,420 B	1,430 B	12,800 B	22,200	6,820	6,690	4,760
8	8,600 C	8,700 C	6,000 B	3,190 B	1,930 B	1,410 B	1,450 B	13,200 B	21,000	6,610	6,740	4,760
9	8,500 C	8,700 C	5,880 B	3,100 B	1,900 B	1,400 B	1,480 B	14,500 B	19,500	6,490	6,580	4,840
10	8,400 C	8,800 C	5,880 B	3,040 B	1,890 B	1,390 B	1,510 B	16,500 B	18,500	6,370	6,400	4,840
11	8,390 C	9,100 C	5,750 B	3,000 B	1,870 B	1,390 B	1,560 B	19,000 E	17,400	6,220	6,280	4,840
12	8,300	9,400 C	5,600 B	2,950 B	1,840 B	1,380 J	1,600 B	23,000 E	16,600	6,030	6,210	5,060
13	8,200	9,620 C	5,470 B	2,900 B	1,810 B	1,370 B	1,630 B	25,500 E	16,300	5,830	6,130	5,410
14	8,100 C	9,910 C	5,380 B	2,850 B	1,790 B	1,360 B	1,680 B	29,000 E	15,800	5,650	5,920	5,670
15	8,030 C	9,990 C	5,220 B	2,800 B	1,770 B	1,350 B	1,710 B	34,000 E	15,100	5,560	5,910	6,140
16	7,980 C	9,990 C	5,090 B	2,750 B	1,750 B	1,340 B	1,760 B	39,100	14,500	5,410	5,710	6,670
17	7,920 C	9,920 C	5,000 B	2,700 B	1,720 B	1,330 B	1,800 B	38,700	14,000	5,350	5,640	6,820
18	7,920 C	9,800 C	4,900 B	2,650 B	1,700 B	1,330 B	1,860 B	39,500	13,500	5,250	5,500	6,820
19	7,970 C	9,700 C	4,800 B	2,600 B	1,690 B	1,320 B	1,930 B	40,300	13,000	5,200	5,320	6,820
20	8,170	9,600 C	4,690 B	2,580 B	1,680 B	1,320 B	1,980 B	41,300	12,500	5,140	5,210	6,830
21	8,190 C	9,380 C	4,600 B	2,510 B	1,650 B	1,310 B	2,030 B	42,500	12,200	5,440	5,110	6,680
22	8,400	9,180 C	4,490 B	2,490 B	1,630 B	1,310 B	2,100 B	43,900	12,000	6,090	4,980	6,590
23	8,500	8,840 C	4,400 B	2,430 B	1,610 B	1,300 B	2,200 B	43,900	11,600	6,600	4,610	6,430
24	8,530 C	8,680 C	4,300 B	2,400 B	1,600 B	1,300 B	2,300 B	43,300	11,200	6,750	4,410	6,380
25	8,530 C	8,490 B	4,200 B	2,380 B	1,580 B	1,300 B	2,400 B	42,400	10,800	6,870	4,370	6,380
26	8,400 C	8,200 B	4,100 B	2,330 B	1,570 B	1,300 B	2,550 B	41,700	10,400	7,100	4,310	6,380
27	8,430 C	8,000 B	4,020 B	2,300 B	1,550 B	1,310 B	2,700 B	40,500	10,100	7,210	4,260	6,300
28	8,500 C	7,800 B	3,950 B	2,260 B	1,530 B	1,310 B	3,400 B	39,100	9,730	7,180	4,260	6,300
29	8,570 C	7,600 B	3,870 B	2,220 B	1,510 B	1,320 B	4,000 B	37,000	9,300	7,180	4,260	6,300
30	8,600 C	7,400 B	3,800 B	2,200 B	—	1,330 B	4,700 B	35,500	9,000	7,040	4,270	6,570
31	8,600 C	—	3,710 B	2,170 B	—	1,340 B	—	33,600	—	6,950	4,270	—
MOYENNE	8,450 E	8,900 E	5,220	2,800	1,790	1,370	2,000	28,400 E	16,800	6,570	5,600	5,760
MAXIMUM	9,160	9,990 C	7,240	3,630	2,120	1,500	4,700	43,900	32,000	8,710	6,880	6,830
MINIMUM	7,920 C	7,400	3,710	2,170	1,510	1,300	1,340	5,600	9,000	5,140	4,260	4,510

SOMMAIRE

	POUR L'ANNÉE 1975-1976	POUR LES 13 ANNÉES DOCUMENTÉES
MODULE OBSERVÉ	7,830 pi³/s (222 m³/s)	9,050 pi³/s (256 m³/s)
MAXIMUM OBSERVÉ	43,900 pi³/s (1,240 m³/s) LE 22/05	47,000 pi³/s (1,330 m³/s) LE 18/05/73
MINIMUM OBSERVÉ	1,300 pi³/s (36.8 m³/s) LE 23/03	1,300 pi³/s (36.8 m³/s) LE 23/03/76

NOTES

LA RELATION NIVEAU-DÉBIT EST EXTRAPOLÉE AU-DELÀ DE 34,000 pi³/s (963 m³/s) ET EN DEÇÀ DE 5,100 pi³/s (144 m³/s)

PRÉCISION DES DÉBITS - PÉRIODES SANS EFFET DE LA GLACE, BONNE; AVEC EFFET DE GLACE, ACCEPTABLE

LAFORGE A 4.3 MI. DE LA GRANDE RIVIERE

STATION NUMÉRO : 092717

ÉQUIPEMENT-LIMNIGRAPHE

BASSIN VERSANT 3,920 mi² (10,200 km²)

EN OPÉRATION DEPUIS 1965

DÉBITS JOURNALIERS EN PIEDS CUBES PAR SECONDE — 1975-1976

	OCTOBRE	NOVEMBRE	DÉCEMBRE	JANVIER	FÉVRIER	MARS	AVRIL	MAI	JUIN	JUILLET	AOÛT	SEPTEMBRE
1	5,560	6,100	4,400 B	2,340 B	1,530 B	1,230 B	1,150 B	1,280 B	26,200	9,600	6,570	6,200
2	5,340	6,060	4,300 B	2,300 B	1,520 B	1,220 B	1,150 B	1,300 B	25,700	9,220	6,570	6,180
3	5,230	6,150	4,200 B	2,270 B	1,510 B	1,210 B	1,160 B	1,350 B	25,000	8,980	6,570	6,190
4	5,200	6,150	4,100 B	2,220 B	1,500 B	1,200 B	1,170 B	1,420 B	24,100	8,750	6,560	6,200
5	5,190	6,160	4,000 B	2,190 B	1,480 B	1,190 B	1,180 B	1,480 B	23,300	8,380	6,590	6,210
6	5,120	6,110	3,900 B	2,150 B	1,470 B	1,180 B	1,180 B	1,520 B	22,400	8,050	6,730	6,220
7	5,020	6,110	3,820 B	2,120 B	1,460 B	1,180 B	1,180 B	1,560 B	21,500	7,580	6,880	6,230
8	5,000	6,160	3,730 B	2,100 B	1,440 B	1,170 B	1,180 B	1,610 B	20,600	7,310	6,960	6,240
9	4,950	6,210	3,640 B	2,070 B	1,420 B	1,170 B	1,180 B	1,730 B	19,500	7,090	7,010	6,250
10	4,910	6,370	3,550 B	2,020 B	1,410 B	1,160 B	1,180 B	2,100 B	18,700	6,910	7,210	6,260
11	4,910	6,510	3,480 B	1,990 B	1,400 B	1,150 J	1,180 B	3,310	17,800	6,690	7,310	6,400
12	4,850	6,510	3,420 B	1,970 B	1,380 B	1,140 B	1,180 B	3,900	17,100	6,580	7,340	6,560
13	4,840	6,510	3,350 B	1,940 B	1,370 B	1,140 B	1,180 B	5,380	16,200	6,470	7,590	6,720
14	4,840	6,510	3,270 B	1,920 B	1,360 B	1,130 B	1,180 B	8,260	15,500	6,440	7,660	6,920
15	4,810	6,470	3,210 B	1,900 B	1,350 B	1,130 B	1,180 B	10,800	14,700	6,270	7,560	7,040
16	4,810	6,390	3,150 B	1,880 B	1,340 B	1,130 B	1,180 B	13,200	14,200	6,060	7,580	7,050
17	4,880	6,520	3,070 B	1,850 B	1,330 B	1,130 B	1,180 B	17,100	13,700	5,900	7,440	7,060
18	4,920	6,480	3,020 B	1,820 B	1,320 B	1,120 B	1,180 B	19,500	13,300	5,630	7,360	7,060
19	4,930	6,390	2,960 B	1,800 B	1,310 B	1,120 B	1,180 B	20,500	13,100	5,450	7,320	6,980
20	4,970	6,240	2,900 B	1,770 B	1,300 B	1,120 B	1,180 B	22,400	12,800	5,400	7,150	6,860
21	5,010	6,160	2,850 B	1,750 B	1,290 B	1,120 B	1,180 B	23,500	12,400	5,100	6,850	6,770
22	5,050	5,940	2,800 B	1,720 B	1,280 B	1,120 B	1,180 B	24,700	12,100	5,010	6,550	6,690
23	5,050	5,750	2,740 B	1,700 B	1,270 B	1,120 B	1,190 B	25,300	11,900	5,060	6,380	6,650
24	5,090	5,510	2,700 B	1,680 B	1,270 B	1,120 B	1,190 B	25,800	11,700	5,450	6,310	6,620
25	5,200	5,270	2,640 B	1,660 B	1,260 B	1,110 B	1,190 B	26,500	11,400	6,280	6,210	6,540
26	5,240	4,990	2,600 B	1,640 B	1,250 B	1,110 B	1,190 B	26,800	11,200	6,670	6,120	6,490
27	5,370	4,800 B	2,570 B	1,620 B	1,250 B	1,110 B	1,200 B	27,200	10,800	6,710	6,090	6,380
28	5,570	4,700 B	2,500 B	1,600 B	1,240 B	1,110 B	1,210 B	27,200	10,400	6,750	6,060	6,290
29	5,790	4,600 B	2,450 B	1,580 B	1,240 B	1,120 B	1,230 B	27,100	10,200	6,750	6,020	6,290
30	5,910	4,500 B	2,420 B	1,570 B	—	1,130 B	1,250 B	26,700	10,100	6,650	6,060	6,300
31	6,020	—	2,380 B	1,550 B	—	1,140 B	—	26,600	—	6,560	6,190	—
MOYENNE	5,150	5,940	3,230	1,890	1,360	1,150	1,180	13,800	16,300	6,770	6,800	6,530
MAXIMUM	6,020	6,520	4,400	2,340	1,530	1,230	1,250	27,200	26,200	9,600	7,660	7,060
MINIMUM	4,810	4,500	2,380	1,550	1,240	1,110	1,150	1,280	10,100	5,010	6,020	6,180

SOMMAIRE

	POUR L'ANNÉE 1975-1976	POUR LES 9 ANNÉES DOCUMENTÉES
MODULE OBSERVÉ	5,840 pi³/s (165 m³/s)	6,800 pi³/s (193 m³/s)
MAXIMUM OBSERVÉ	27,200 pi³/s (770 m³/s) LE 27/05	27,500 pi³/s (779 m³/s) LE 01/06/66
MAX. INST. OBSERVÉ	27,500 pi³/s (779 m³/s) LE 27/05 A 09H.00	
MINIMUM OBSERVÉ	1,110 pi³/s (31.4 m³/s) LE 25/03	1,110 pi³/s (31.4 m³/s) LE 25/03/76

NOTES

LA RELATION NIVEAU-DÉBIT EST EXTRAPOLÉE AU-DELÀ DE 26,000 pi³/s (736 m³/s) ET EN DEÇÀ DE 9,600 pi³/s (272 m³/s)

PRÉCISION DES DÉBITS - PÉRIODES SANS EFFET DE LA GLACE, BONNE; AVEC EFFET DE GLACE, ACCEPTABLE

LA GRANDE RIVIERE A 4.0 MI. EN AVAL DU LAC PUISSEAUX

STATION NUMÉRO : 092722

ÉQUIPEMENT LIMNIGRAPHE | BASSIN VERSANT 4,940 mi² (12,800 km²) | EN OPÉRATION DEPUIS 1972

DÉBITS JOURNALIERS EN PIEDS CUBES PAR SECONDE — 1975-1976

	OCTOBRE	NOVEMBRE	DÉCEMBRE	JANVIER	FÉVRIER	MARS	AVRIL	MAI	JUIN	JUILLET	AOÛT	SEPTEMBRE
1	9,810	8,410	7,900 B	5,750 B	4,520 B	3,880 B	3,570 B	3,790 B	27,600	19,900	11,000	6,930
2	9,590	8,420	7,800 B	5,700 B	4,500 B	3,860 B	3,620 B	3,800 B	27,700	19,500	10,900	6,860
3	9,520	8,420	7,700 B	5,650 B	4,460 B	3,840 B	3,670 B	3,810 B	27,700	19,000	10,700	6,820
4	9,400	8,420	7,600 B	5,600 B	4,430 B	3,820 B	3,690 B	3,840 B	27,800	18,700	10,500	6,770
5	9,320	8,390	7,550 B	5,550 B	4,400 B	3,800 B	3,700 B	3,900 B	27,700	18,300	10,300	6,650
6	9,260	8,370	7,500 B	5,500 B	4,370 B	3,780 B	3,700 B	3,950 B	27,200	17,700	10,000	6,460
7	9,110	8,430	7,400 B	5,450 B	4,350 B	3,770 B	3,710 B	4,000 B	27,000	17,200	9,960	6,390
8	8,990	8,430	7,300 B	5,400 B	4,320 B	3,760 B	3,720 B	4,180 B	27,000	16,600	9,730	6,350
9	8,890	8,430	7,210 B	5,350 B	4,280 B	3,750 B	3,720 B	4,300 B	26,100	16,000	9,670	6,310
10	8,870	8,470	7,170 B	5,300 B	4,250 B	3,730 B	3,720 B	4,600 B	26,200	15,900	9,660	6,260
11	8,820	8,550	7,100 B	5,250 B	4,230 B	3,710 B	3,720 B	5,100	25,700	15,500	9,570	6,220
12	8,730	8,700	7,000 B	5,220 B	4,210 B	3,700 B	3,720 B	5,360	25,300	15,100	9,490	6,150
13	8,770	8,750	6,900 B	5,200 B	4,200 B	3,690 B	3,720 B	5,810	25,400	14,900	9,300	5,970
14	8,720	8,750	6,830 B	5,180 B	4,190 B	3,690 J	3,720 B	6,350	25,400	14,800	9,110	5,900
15	8,660	8,820	6,750 B	5,100 B	4,180 B	3,680 B	3,720 B	6,960	25,200	14,400	9,030	5,850
16	8,560	8,920	6,700 B	5,050 B	4,150 B	3,670 B	3,720 B	7,880	25,100	14,000	9,020	5,820
17	8,530	9,000	6,650 B	5,000 B	4,130 B	3,650 B	3,720 B	9,100	25,000	13,700	8,730	5,900
18	8,540	9,060	6,600 B	4,950 B	4,100 B	3,630 B	3,720 B	10,800	24,500	13,400	8,560	5,910
19	8,560	9,110	6,520 B	4,930 B	4,080 B	3,620 B	3,720 B	12,400	24,300	12,900	8,550	5,840
20	8,560	9,150	6,450 B	4,900 B	4,050 B	3,610 B	3,720 B	14,600	24,100	12,800	8,550	5,680
21	8,560	9,240	6,380 B	4,880 B	4,030 B	3,600 B	3,720 B	16,500	23,800	12,600	8,550	5,650
22	8,470	9,280	6,300 B	4,840 B	4,010 B	3,590 B	3,720 B	18,800	23,400	12,400	8,140	5,510
23	8,440	9,160	6,250 B	4,800 B	4,000 B	3,580 B	3,720 B	20,900	23,100	12,400	7,690	5,430
24	8,410	8,770	6,190 B	4,780 B	3,990 B	3,570 B	3,720 B	22,400	22,700	12,300	7,530	5,380
25	8,430	8,500 B	6,100 B	4,770 B	3,980 B	3,570 B	3,720 B	24,100	22,300	12,100	7,540	5,260
26	8,390	8,400 B	6,050 B	4,750 B	3,970 B	3,560 B	3,720 B	24,900	22,000	12,000	7,540	5,130
27	8,310	8,300 B	6,000 B	4,700 B	3,940 B	3,550 B	3,730 B	26,000	21,600	11,800	7,540	5,080
28	8,310	8,200 B	5,930 B	4,650 B	3,920 B	3,540 B	3,740 B	26,500	21,100	11,700	7,540	5,130
29	8,310	8,100 B	5,900 B	4,600 B	3,900 B	3,530 B	3,760 B	26,800	20,800	11,600	7,320	5,360
30	8,310	8,000 B	5,850 B	4,580 B	—	3,520 B	3,780 B	27,100	20,300	11,500	7,120	5,090
31	8,340	—	5,800 B	4,550 B	—	3,510 B	—	27,400	—	11,300	7,050	—
MOYENNE	8,760	8,630	6,750	5,100	4,180	3,670	3,710	12,400	24,800	14,600	8,900	5,940
MAXIMUM	9,810	9,280	7,900	5,750	4,520	3,880	3,780	27,400	27,800	19,900	11,000	6,930
MINIMUM	8,310	8,000	5,800	4,550	3,900	3,510	3,570	3,790	20,300	11,300	7,050	5,080

SOMMAIRE

POUR L'ANNÉE 1975-1976		POUR LES 4 ANNÉES DOCUMENTÉES
MODULE OBSERVÉ	8,960 pi³/s (254 m³/s)	9,710 pi³/s (275 m³/s)
MAXIMUM OBSERVÉ	27,800 pi³/s (787 m³/s) LE 04/08	27,800 pi³/s (787 m³/s) LE 04/08/76
MINIMUM OBSERVÉ	3,510 pi³/s (99.4 m³/s) LE 31/03	2,620 pi³/s (74.2 m³/s) LE 30/04/75

NOTES

LA RELATION NIVEAU-DÉBIT EST EXTRAPOLÉE AU-DELÀ DE 24,000 pi³/s (680 m³/s) ET EN DEÇÀ DE 3,800 pi³/s (108 m³/s)

PRÉCISION DES DÉBITS : PÉRIODES SANS EFFET DE LA GLACE, BONNE; AVEC EFFET DE GLACE, ACCEPTABLE

ROGGAN A 5.1 MI. DE L'EMBOUCHURE

STATION NUMÉRO : 093301

ÉQUIPEMENT-LIMNIGRAPHE

BASSIN VERSANT 3,690 mi² (9,560 km²)

EN OPÉRATION DEPUIS 1973

DÉBITS JOURNALIERS EN PIEDS CUBES PAR SECONDE — 1975-1976

	OCTOBRE	NOVEMBRE	DÉCEMBRE	JANVIER	FÉVRIER	MARS	AVRIL	MAI	JUIN	JUILLET	AOÛT	SEPTEMBRE
1	5,930	6,690	5,300 B	2,600 B	1,610 B	1,230 B	1,080 B	1,300 B	19,500 C	8,080	4,400	3,060
2	5,920	6,700	5,100 B	2,550 B	1,600 B	1,220 B	1,080 B	1,500 B	18,800 C	7,900	4,350	3,060
3	5,930	6,710	5,000 B	2,500 B	1,580 B	1,220 B	1,080 B	2,000 B	17,300 C	7,730	4,290	3,310
4	5,940	6,750	4,900 B	2,470 B	1,560 B	1,210 B	1,080 B	2,400 B	16,300 C	7,510	4,300	3,420
5	5,950	6,750	4,750 B	2,420 B	1,550 B	1,200 B	1,070 B	3,200 B	15,300 C	7,290	4,190	3,430
6	5,950	6,820	4,600 B	2,370 B	1,530 B	1,190 B	1,070 B	3,550 B	14,500 C	6,980	4,160	3,430
7	5,960	6,830	4,500 B	2,340 B	1,510 B	1,190 B	1,070 B	3,700 B	13,500 C	6,720	4,160	3,440
8	5,960	6,830	4,400 B	2,300 B	1,480 B	1,180 B	1,070 B	3,900 B	12,400 C	6,470	4,170	3,390
9	5,970	6,810	4,300 B	2,270 B	1,470 B	1,180 B	1,070 B	4,200 B	11,500 C	6,290	4,180	3,340
10	5,940	6,710	4,200 B	2,220 B	1,450 B	1,170 B	1,070 B	4,700 B	10,800 C	6,080	4,180	3,320
11	5,930	6,870	4,100 B	2,180 B	1,440 B	1,170 B	1,070 B	5,500 B	10,200 C	5,990	4,150	3,270
12	5,910	6,670	4,000 B	2,150 B	1,430 B	1,160 B	1,070 B	9,000 C	9,700 C	5,770	4,160	3,150
13	5,870	7,100	3,900 B	2,120 B	1,420 B	1,150 J	1,070 B	12,000 C	9,300 C	5,650	4,090	3,120
14	5,730	8,040	3,800 B	2,100 B	1,410 B	1,140 B	1,070 B	15,000 C	8,770	5,500	4,050	3,080
15	5,860	8,130	3,700 B	2,050 B	1,390 B	1,140 B	1,070 B	19,000 C	8,410	5,340	3,980	3,000
16	5,870	7,990	3,650 B	2,020 B	1,380 B	1,130 B	1,070 B	21,000 C	8,220	5,140	3,920	2,970
17	5,910	7,850	3,550 B	1,980 B	1,360 B	1,130 B	1,070 B	22,000 C	8,120	4,980	3,880	2,970
18	5,920	7,600 B	3,500 B	1,950 B	1,340 B	1,120 B	1,070 B	25,000 C	8,150	4,800	3,830	2,980
19	5,920	7,400 B	3,400 B	1,920 B	1,330 B	1,120 B	1,070 B	27,000 C	8,390	4,710	3,770	2,780
20	5,970	7,100 B	3,300 B	1,900 B	1,320 B	1,120 B	1,070 B	28,000 C	9,050	4,520	3,700	2,800
21	5,930	6,900 B	3,250 B	1,880 B	1,310 B	1,120 B	1,080 B	28,700 C	9,360	4,370	3,520	2,820
22	5,890	6,700 B	3,200 B	1,840 B	1,310 B	1,110 B	1,080 B	28,800 C	9,460	4,410	3,320	2,750
23	5,870	6,550 B	3,100 B	1,820 B	1,300 B	1,110 B	1,080 B	28,700 C	9,430	4,380	3,250	2,740
24	5,890	6,400 B	3,050 B	1,800 B	1,290 B	1,100 B	1,080 B	28,200 C	9,340	4,340	3,250	2,710
25	5,940	6,200 B	3,000 B	1,780 B	1,280 B	1,100 B	1,080 B	27,800 C	9,010	4,380	3,260	2,680
26	5,700	6,000 B	2,930 B	1,740 B	1,270 B	1,090 B	1,080 B	27,000 C	8,830	4,480	3,260	2,690
27	6,250	5,900 B	2,870 B	1,720 B	1,260 B	1,090 B	1,090 B	26,000 C	8,690	4,520	3,230	2,690
28	6,430	5,700 B	2,820 B	1,700 B	1,250 B	1,090 B	1,090 B	24,600 C	8,590	4,550	3,150	2,760
29	6,510	5,550 B	2,770 B	1,670 B	1,240 B	1,080 B	1,120 B	23,000 C	8,440	4,570	3,100	2,810
30	6,590	5,400 B	2,700 B	1,650 B	—	1,080 B	1,180 B	22,000 C	8,250	4,530	3,040	2,830
31	6,670	—	2,660 B	1,630 B	—	1,080 B	—	21,000 C	—	4,470	3,050	—
MOYENNE	6,000	6,790	3,750	2,050	1,400	1,140	1,080	16,100 E	10,900 E	5,560	3,790	3,030
MAXIMUM	6,670	8,130	5,300	2,600	1,610	1,230	1,180	28,800 C	19,500 C	8,080	4,400	3,440
MINIMUM	5,700	5,400	2,660	1,630	1,240	1,080	1,070	1,300	8,120	4,340	3,040	2,680

SOMMAIRE

POUR L'ANNÉE 1975-1976

		POUR LES 2 ANNÉES DOCUMENTÉES
MODULE OBSERVÉ	5,150 pi³/s (146 m³/s)	4,970 pi³/s (141 m³/s)
MAXIMUM OBSERVÉ	28,800 pi³/s (816 m³/s) LE 22/05	28,800 pi³/s (816 m³/s) LE 22/05/76
MINIMUM OBSERVÉ	1,070 pi³/s (30.3 m³/s) LE 05/04	712 pi³/s (20.2 m³/s) LE 04/05/74

NOTES

LA RELATION NIVEAU-DÉBIT EST EXTRAPOLÉE AU-DELÀ DE 16,000 pi³/s (453 m³/s) ET EN DEÇÀ DE 200 pi³/s (5.66 m³/s)

PRÉCISION DES DÉBITS - ACCEPTABLE

GRANDE RIVIERE DE LA BALEINE A 19.0 MI. EN AMONT DE LA DENYS

STATION NUMÉRO : 093801

ÉQUIPEMENT-LIMNIGRAPHE

BASSIN VERSANT 13,800 mi² (35,700 km²)

EN OPÉRATION DEPUIS 1961 ‡

DÉBITS JOURNALIERS EN PIEDS CUBES PAR SECONDE — 1975-1976

	OCTOBRE	NOVEMBRE	DÉCEMBRE	JANVIER	FÉVRIER	MARS	AVRIL	MAI	JUIN	JUILLET	AOÛT	SEPTEMBRE
1	23,300 C	16,700 B	11,100 B	8,000 B	6,190 B	5,130 B	4,440 B	4,320	43,300	37,100	22,700	19,800
2	22,700 C	16,400 B	10,900 B	7,920 B	6,120 B	5,070 B	4,450 J	4,300	42,700	36,600	22,200	20,300
3	22,100 C	16,200 B	10,800 B	7,850 B	6,060 B	5,040 B	4,400	4,290	43,200	35,700	21,900	20,900
4	21,300 C	15,900 B	10,700 B	7,780 B	6,020 B	5,010 B	4,380	4,280	43,800	34,500	21,600	21,500
5	20,700 C	15,700 B	10,600 B	7,700 B	6,000 B	5,000 B	4,380	4,270	44,200	33,900	21,500	21,600
6	20,300 C	15,400 B	10,500 B	7,650 B	5,990 B	4,990 B	4,370	4,300	44,000	33,400	21,300	21,600
7	20,100 C	15,200 B	10,400 B	7,570 B	5,960 B	4,960 B	4,370	4,350	44,400	31,200	21,200	21,500
8	20,000 C	15,000 B	10,300 B	7,500 B	5,920 B	4,930 B	4,360	4,460	44,000	29,900	21,200	21,300
9	19,900 C	14,800 B	10,100 B	7,450 B	5,860 B	4,910 B	4,360	4,340	43,700	30,000	21,000	21,200
10	19,900 C	14,600 B	10,000 B	7,380 B	5,800 B	4,880 B	4,350	5,070	44,000	39,800	20,800	21,100
11	19,900 C	14,400 B	9,930 B	7,330 B	5,770 B	4,850 B	4,350	5,420	44,000	29,000	20,700	21,000
12	19,800 C	14,200 B	9,800 B	7,250 B	5,730 B	4,820 B	4,350	7,510	44,400	28,600	20,600	21,100
13	19,700 C	14,000 B	9,700 B	7,190 B	5,700 B	4,800 B	4,340	10,900	44,000	28,400	20,600	21,200
14	19,600 C	13,800 B	9,600 B	7,130 B	5,660 B	4,790 B	4,340	15,400	44,000	27,700	20,600	21,000
15	19,600 C	13,700 B	9,500 B	7,050 B	5,600 B	4,770 B	4,340	21,800	43,000	26,900	20,700	21,000
16	19,700 C	13,500 B	9,380 B	7,000 B	5,580 B	4,730 B	4,330	28,000	41,200	26,800	20,700	20,900
17	19,700 C	13,200 B	9,290 B	6,990 B	5,560 B	4,700 B	4,320	33,000	41,200	26,800	20,700	20,700
18	19,700 C	13,100 B	9,190 B	6,920 B	5,530 B	4,680 B	4,320	36,800	42,700	26,100	20,700	20,600
19	19,600 C	12,900 B	9,090 B	6,850 B	5,490 B	4,660 B	4,320	39,400	44,100	26,100	21,100	20,300
20	19,300 C	12,800 B	9,000 B	6,790 B	5,450 B	4,640 B	4,320	44,200	44,200	26,100	21,000	20,200
21	19,200 C	12,600 B	8,920 B	6,730 B	5,400 B	4,600 B	4,320	51,700	44,800	25,100	20,900	20,200
22	19,200 C	12,500 B	8,850 B	6,680 B	5,390 B	4,590 B	4,320	58,200	45,700	25,300	20,800	20,400
23	19,200 C	12,300 B	8,750 B	6,610 B	5,360 B	4,580 B	4,310	60,900	43,700	25,400	20,600	20,400
24	19,100 C	12,100 B	8,650 B	6,590 B	5,320 B	4,570 B	4,310	58,700	43,500	26,000	20,400	20,400
25	18,800 C	11,900 B	8,570 B	6,530 B	5,300 B	4,550 B	4,310	56,800	42,700	26,000	20,400	20,400
26	18,700 C	11,800 B	8,460 B	6,460 B	5,260 B	4,530 B	4,310	54,600	42,600	25,700	20,300	20,500
27	18,300 C	11,700 B	8,400 B	6,410 B	5,220 B	4,500 B	4,300	51,700	40,600	25,000	20,200	20,500
28	17,700 C	11,600 B	8,340 B	6,380 B	5,190 B	4,480 B	4,300	50,000	40,200	24,400	20,100	20,600
29	17,300 C	11,400 B	8,230 B	6,330 B	5,160 B	4,460 B	4,300	46,000	39,200	23,900	19,800	20,600
30	17,200 C	11,300 B	8,160 B	6,260 B	—	4,450 B	4,310	44,100	38,000	23,600	19,600	21,000
31	16,800 B	—	8,050 B	6,220 B	—	4,440 B	—	44,000	—	23,200	19,600	—
MOYENNE	19,600 E	13,700	9,460	7,050	5,640	4,750	4,340	27,800	43,000	28,700	20,800	20,800
MAXIMUM	23,300 C	16,700	11,100	8,000	6,190	5,130	4,450	60,900	45,700	39,800	22,700	21,600
MINIMUM	16,800	11,300	8,050	6,220	5,160	4,440	4,300	4,270	38,000	23,200	19,600	19,800

SOMMAIRE

	POUR L'ANNÉE 1975-1976	POUR LES 12 ANNÉES DOCUMENTÉES
MODULE OBSERVÉ	17,200 pi³/s (487 m³/s)	19,200 pi³/s (544 m³/s)
MAXIMUM OBSERVÉ	60,900 pi³/s (1,720 m³/s) LE 23/05	65,200 pi³/s (1,850 m³/s) LE 25/05/67
MAX. INST. OBSERVÉ		65,700 pi³/s (1,860 m³/s) LE 25/05/67 A 06H 00
MINIMUM OBSERVÉ	4,270 pi³/s (121 m³/s) LE 05/05	3,050 pi³/s (86.4 m³/s) LE 16/04/72

NOTES

LA RELATION NIVEAU-DÉBIT EST EXTRAPOLÉE AU-DELÀ DE 62,000 pi³/s (1,760 m³/s) ET EN DEÇA DE 4,600 pi³/s (130 m³/s)

PRÉCISION DES DÉBITS : BONNE

‡ : VOIR NOTES RELATIVES AUX STATIONS

DENYS A 16.7 MI. DE LA GRANDE RIVIERE DE LA BALEINE

STATION NUMÉRO : 093804

ÉQUIPEMENT LIMNIGRAPHE | BASSIN VERSANT 1,800 mi² (4,660 km²) | EN OPÉRATION DEPUIS 1960

DÉBITS JOURNALIERS EN PIEDS CUBES PAR SECONDE — 1975-1976

	OCTOBRE	NOVEMBRE	DÉCEMBRE	JANVIER	FÉVRIER	MARS	AVRIL	MAI	JUIN	JUILLET	AOÛT	SEPTEMBRE
1	3,680	2,260	1,430 B	945 B	695 B	578 B	530 B	538 B	9,920	4,980	2,540	1,480
2	3,710	2,200	1,410 B	935 B	686 B	577 B	534 J	546 B	9,380	4,730	2,500	1,480
3	3,720	2,170	1,390 B	925 B	682 B	575 B	533 B	560 B	8,890	4,420	2,470	1,500
4	3,710	2,130	1,370 B	910 B	678 B	570 B	530 B	579 B	8,420	4,220	2,410	1,530
5	3,670	2,100	1,350 B	900 B	670 B	568 B	529 B	598 B	8,010	4,000	2,320	1,530
6	3,700	2,100	1,330 B	890 B	665 B	565 B	526 B	620 B	7,400	3,690	2,280	1,530
7	3,740	2,070	1,310 B	880 B	660 B	562 B	525 B	645 B	7,000	3,470	2,250	1,520
8	3,680	2,050 B	1,290 B	872 B	655 B	560 B	524 B	670 B	6,550	3,320	2,240	1,530
9	3,580	2,010 B	1,270 B	865 B	650 B	559 B	523 B	700 B	5,980	3,100	2,220	1,520
10	3,460	1,990 B	1,260 B	855 B	646 B	558 B	523 B	742 B	5,700	3,050	2,210	1,520
11	3,580	1,940 B	1,240 B	845 B	642 B	555 B	523 B	790 B	5,400	2,880	2,230	1,530
12	3,460	1,910 B	1,220 B	835 B	638 B	552 B	523 B	870 B	5,060	2,770	2,220	1,540
13	3,420	1,890 B	1,200 B	830 B	636 B	550 B	522 B	1,100 B	4,750	2,670	2,210	1,530
14	3,420	1,870 B	1,190 B	820 B	630 B	548 B	522 B	1,480	4,460	2,540	2,180	1,500
15	3,370	1,820 B	1,170 B	804 B	625 B	546 B	522 B	2,020	4,380	2,490	2,140	1,500
16	3,320	1,800 B	1,160 B	800 B	620 B	544 B	521 B	3,210	4,200	2,470	2,100	1,500
17	3,270	1,780 B	1,150 B	793 B	618 B	542 B	521 B	4,860	4,040	2,450	2,070	1,500
18	3,180	1,740 B	1,140 B	784 B	612 B	540 B	522 B	6,310	4,060	2,340	2,070	1,500
19	3,130	1,710 B	1,130 B	776 B	609 B	539 B	522 B	7,860	4,320	2,300	2,060	1,500
20	3,090	1,690 B	1,110 B	770 B	605 B	538 B	522 B	8,880	4,630	2,360	2,040	1,510
21	3,030	1,670 B	1,080 B	762 B	602 B	538 B	522 B	10,200	4,950	2,270	1,980	1,520
22	2,980	1,630 B	1,070 B	758 B	600 B	537 B	523 B	11,100	5,300	2,270	1,880	1,540
23	2,860	1,610 B	1,050 B	750 B	599 B	536 B	524 B	11,700	5,390	2,350	1,800	1,580
24	2,700	1,590 B	1,040 B	745 B	597 B	534 B	525 B	12,100	5,480	2,460	1,770	1,620
25	2,630	1,570 B	1,020 B	735 B	595 B	532 B	526 B	12,300	5,560	2,500	1,750	1,620
26	2,620	1,530 B	1,010 B	730 B	591 B	530 B	527 B	12,200	5,690	2,570	1,710	1,650
27	2,520	1,510 B	1,000 B	722 B	586 B	529 B	529 B	12,100	5,510	2,690	1,710	1,720
28	2,440	1,490 B	990 B	715 B	582 B	528 B	532 B	11,800	5,460	2,720	1,670	1,800
29	2,420	1,480 B	980 B	708 B	580 B	528 B	534 B	11,400	5,400	2,700	1,540	1,900
30	2,390	1,460 B	970 B	702 B	—	526 B	536 B	10,800	5,100	2,710	1,500	1,950
31	2,400	—	955 B	699 B	—	525 B	—	10,300	—	2,640	1,470	—
MOYENNE	3,190	1,830	1,170	808	629	547	526	5,470	5,880	2,970	2,050	1,570
MAXIMUM	3,740	2,260	1,430	945	695	578	536	12,300	9,920	4,980	2,540	1,950
MINIMUM	2,390	1,460	955	699	580	525	521	538	4,040	2,270	1,470	1,480

SOMMAIRE

	POUR L'ANNÉE 1975-1976	POUR LES 15 ANNÉES DOCUMENTÉES
MODULE OBSERVÉ	2,230 pi³/s (63.1 m³/s)	2,410 pi³/s (68.2 m³/s)
MAXIMUM OBSERVÉ	12,300 pi³/s (348 m³/s) LE 25/05	13,800 pi³/s (391 m³/s) LE 18/05/73
MAX. INST. OBSERVÉ		13,900 pi³/s (394 m³/s) LE 19/05/73 A 04H 30
MINIMUM OBSERVÉ	521 pi³/s (14.8 m³/s) LE 16/04	352 pi³/s (9.97 m³/s) LE 22/04/70

NOTES

LA RELATION NIVEAU-DÉBIT EST EXTRAPOLÉE AU-DELÀ DE 9,600 pi³/s (272 m³/s) ET EN DEÇÀ DE 1,200 pi³/s (34.0 m³/s)

PRÉCISION DES DÉBITS - PÉRIODES SANS EFFET DE LA GLACE, BONNE; AVEC EFFET DE GLACE, ACCEPTABLE

COATS A 7.3 MI. DE LA GRANDE RIVIERE DE LA BALEINE

STATION NUMÉRO : 093805

ÉQUIPEMENT-LIMNIGRAPHE

BASSIN VERSANT 2,810 mi² (7,280 km²)

EN OPÉRATION DEPUIS 1962 ‡

DÉBITS JOURNALIERS EN PIEDS CUBES PAR SECONDE — 1975-1976

	OCTOBRE	NOVEMBRE	DÉCEMBRE	JANVIER	FÉVRIER	MARS	AVRIL	MAI	JUIN	JUILLET	AOÛT	SEPTEMBRE
1	3,360	4,590	2,550 B	1,510 B	980 B	708 B	556 B	522 B	13,400	3,620	3,500	2,350
2	3,440	4,520	2,500 B	1,490 B	970 B	700 B	585 B	522 B	12,600	3,480	3,370	2,440
3	3,570	4,480	2,470 B	1,480 B	955 B	695 B	563 B	522 B	11,900	3,350	3,290	2,610
4	3,790	4,470	2,410 B	1,460 B	945 B	690 B	559 B	523 B	11,200	3,220	3,270	2,730
5	3,850	4,450	2,380 B	1,430 B	934 B	684 B	558 B	524 B	10,600	3,100	3,270	2,760
6	4,120	4,350	2,330 B	1,410 B	920 B	676 B	552 B	525 B	10,100	2,990	3,260	2,710
7	4,500	4,310	2,290 B	1,390 B	910 B	670 B	550 B	532 B	9,530	2,920	3,270	2,630
8	4,480	4,150 B	2,260 B	1,370 B	900 B	665 B	546 B	575 B	8,870	2,850	3,370	2,560
9	4,290	4,050 B	2,210 B	1,350 B	890 B	658 B	545 B	610 B	8,170	2,790	3,420	2,520
10	4,140	3,950 B	2,190 B	1,320 B	880 B	654 B	544 B	680 B	7,610	2,750	3,350	2,500
11	4,030	3,850 B	2,140 B	1,310 B	870 B	649 B	543 B	1,000 B	7,180	2,770	3,230	2,480
12	3,930	3,750 B	2,100 B	1,290 B	860 B	645 B	542 B	1,600 B	6,740	2,920	3,170	2,440
13	3,810	3,670 B	2,070 B	1,270 B	850 B	638 B	539 B	2,500 B	6,250	2,940	3,170	2,400
14	3,860	3,600 B	2,030 B	1,260 B	840 B	635 B	538 B	4,230	5,860	2,890	3,140	2,400
15	3,930	3,520 B	1,990 B	1,240 B	830 B	630 B	537 B	6,540	5,600	2,830	3,060	2,360
16	4,040	3,440 B	1,970 B	1,210 B	820 B	625 B	536 B	9,930	5,400	2,870	2,950	2,320
17	4,170	3,370 B	1,930 B	1,200 B	805 B	617 B	535 B	12,500	5,360	2,900	2,860	2,300
18	4,230	3,300 B	1,900 B	1,190 B	800 B	614 B	534 B	13,300	5,210	2,940	2,780	2,260
19	4,200	3,230 B	1,870 B	1,170 B	795 B	608 B	533 B	13,400	5,160	2,970	2,710	2,200
20	4,080	3,160 B	1,830 B	1,160 B	785 B	604 B	532 B	15,000	5,440	3,050	2,620	2,210
21	4,080	3,090 B	1,810 B	1,140 B	775 B	600 B	531 B	18,700	5,560	3,230	2,550	2,330
22	4,260	3,010 B	1,780 B	1,130 B	765 B	599 B	530 B	22,700	5,390	3,370	2,490	2,410
23	4,300	2,980 B	1,750 B	1,110 B	760 B	596 B	529 B	23,400	5,030	4,040	2,460	2,420
24	4,280	2,910 B	1,720 B	1,090 B	755 B	594 B	527 B	22,600	4,730	4,550	2,430	2,420
25	4,350	2,870 B	1,690 B	1,070 B	745 B	589 B	525 B	21,900	4,500	4,740	2,430	2,450
26	4,730	2,800 B	1,670 B	1,060 B	735 B	584 B	524 B	20,600	4,360	4,440	2,440	2,500
27	4,880	2,760 B	1,640 B	1,050 B	730 B	580 B	523 B	18,900	4,220	4,280	2,450	2,500
28	4,890	2,700 B	1,620 B	1,030 B	725 B	578 B	522 B	17,400	4,060	4,130	2,420	2,500
29	4,840	2,650 B	1,590 B	1,020 B	715 B	575 B	522 B	16,400	3,920	3,980	2,400	2,590
30	4,780	2,600 B	1,570 B	1,000 B	—	572 B	522 B	15,300	3,770	3,830	2,350	2,770
31	4,640	—	1,540 B	990 B	—	569 J	—	14,200	—	3,670	2,310	—
MOYENNE	4,190	3,550	1,990	1,230	836	629	539	9,600	6,920	3,370	2,900	2,470
MAXIMUM	4,890	4,590	2,550	1,510	980	708	565	23,400	13,400	4,740	3,500	2,770
MINIMUM	3,360	2,600	1,540	990	715	569	522	522	3,770	2,750	2,310	2,200

SOMMAIRE

	POUR L'ANNÉE 1975-1976	POUR LES 14 ANNÉES DOCUMENTÉES
MODULE OBSERVÉ	3,190 pi³/s (90.3 m³/s)	3,590 pi³/s (102 m³/s)
MAXIMUM OBSERVÉ	23,400 pi³/s (663 m³/s) LE 23/05	29,400 pi³/s (833 m³/s) LE 03/06/67
MINIMUM OBSERVÉ	522 pi³/s (14.8 m³/s) LE 28/04	418 pi³/s (11.8 m³/s) LE 10/04/75

NOTES

LA RELATION NIVEAU-DÉBIT EST EXTRAPOLÉE AU-DELÀ DE 13,000 pi³/s (368 m³/s) ET EN DEÇÀ DE 2,500 pi³/s (70.8 m³/s)

PRÉCISION DES DÉBITS - PÉRIODES SANS EFFET DE LA GLACE, BONNE; AVEC EFFET DE GLACE, ACCEPTABLE

‡ - VOIR NOTES RELATIVES AUX STATIONS

GRANDE RIVIERE DE LA BALEINE A LA SORTIE DU LAC BIENVILLE

STATION NUMÉRO : 093806

ÉQUIPEMENT-LIMNIGRAPHE | BASSIN VERSANT 7,900 mi² (20,500 km²) | EN OPÉRATION DEPUIS 1962

DÉBITS JOURNALIERS EN PIEDS CUBES PAR SECONDE — 1975-1976

	OCTOBRE	NOVEMBRE	DÉCEMBRE	JANVIER	FÉVRIER	MARS	AVRIL	MAI	JUIN	JUILLET	AOÛT	SEPTEMBRE
1	14,300	10,000 B	7,100 B	5,500 B	4,530 B	3,880 B	3,420 B	3,310 B	26,200	26,500	14,200	16,200
2	13,800	9,900 B	7,020 B	5,470 B	4,500 B	3,870 B	3,410 B	3,320 B	27,800	25,800	13,900	15,900
3	13,200	9,750 B	6,990 B	5,420 B	4,460 B	3,850 B	3,400 B	3,320 B	29,200	25,200	13,700	15,500
4	12,900	9,630 B	6,950 B	5,380 B	4,440 B	3,830 B	3,390 J	3,320 B	30,500	24,400	13,500	15,200
5	12,700	9,500 B	6,850 B	5,350 B	4,410 B	3,810 B	3,380 B	3,330 B	31,600	23,600	13,200	15,600
6	12,500	9,380 B	6,780 B	5,330 B	4,380 B	3,790 B	3,370 B	3,340 B	32,300	22,900	13,200	15,900
7	12,300	9,280 B	6,720 B	5,280 B	4,360 B	3,780 B	3,360 B	3,340 B	33,200	22,300	13,200	16,100
8	12,300	9,100 B	6,660 B	5,250 B	4,350 B	3,770 B	3,350 B	3,350 B	33,700	21,700	13,200	16,100
9	12,200	9,000 B	6,600 B	5,200 B	4,340 B	3,760 B	3,340 B	3,370 B	33,500	21,200	13,500	15,800
10	12,200	8,900 B	6,550 B	5,160 B	4,330 B	3,730 B	3,330 B	3,490 B	33,400	20,800	13,900	15,700
11	12,200	8,800 B	6,500 B	5,140 B	4,280 B	3,710 B	3,320 B	3,900 B	33,700	20,400	14,200	15,700
12	12,200	8,700 B	6,430 B	5,090 B	4,250 B	3,700 B	3,330 B	4,400 B	33,800	20,200	14,400	15,700
13	12,200	8,620 B	6,380 B	5,040 B	4,240 B	3,690 B	3,330 B	5,300 B	33,400	20,000	14,700	15,700
14	12,000	8,520 B	6,340 B	5,010 B	4,200 B	3,680 B	3,330 B	7,930	33,100	19,900	15,100	15,700
15	11,700	8,420 B	6,250 B	5,000 B	4,190 B	3,660 B	3,330 B	8,920	32,900	19,300	15,300	15,700
16	11,600	8,330 B	6,200 B	4,980 B	4,170 B	3,640 B	3,330 B	9,920	32,400	18,600	15,300	15,500
17	11,600	8,220 B	6,150 B	4,950 B	4,150 B	3,630 B	3,330 B	10,800	32,300	18,000	15,200	15,200
18	11,600	8,120 B	6,100 B	4,930 B	4,120 B	3,610 B	3,340 B	10,200	31,800	17,300	15,200	14,900
19	11,600	8,010 B	6,030 B	4,900 B	4,100 B	3,600 B	3,330 B	10,000	31,900	16,800	15,200	14,900
20	11,500	7,980 B	6,000 B	4,850 B	4,070 B	3,580 B	3,330 B	11,100	31,900	16,400	15,100	14,900
21	11,500	7,850 B	5,990 B	4,810 B	4,050 B	3,570 B	3,320 B	12,300	31,800	15,700	15,000	14,700
22	11,500	7,760 B	5,930 B	4,780 B	4,020 B	3,560 B	3,320 B	13,600	31,200	14,300	14,800	14,600
23	11,400	7,700 B	5,880 B	4,760 B	4,010 B	3,540 B	3,320 B	13,400	30,600	13,900	14,300	14,700
24	11,400	7,600 B	5,840 B	4,730 B	4,000 B	3,530 B	3,320 B	13,800	29,800	14,100	14,300	14,800
25	11,500	7,550 B	5,790 B	4,700 B	3,990 B	3,510 B	3,310 B	15,100	28,900	14,800	14,600	14,800
26	11,500	7,450 B	5,750 B	4,680 B	3,970 B	3,500 B	3,310 B	16,400	28,800	15,000	14,900	14,800
27	10,900	7,380 B	5,700 B	4,640 B	3,950 B	3,490 B	3,310 B	18,000	28,500	15,200	15,300	14,700
28	10,400	7,320 B	5,680 B	4,610 B	3,920 B	3,490 B	3,310 B	19,100	27,900	15,200	15,600	14,700
29	10,300	7,240 B	5,620 B	4,590 B	3,890 B	3,460 B	3,310 B	20,800	27,600	15,000	15,700	14,700
30	10,300 B	7,150 B	5,580 B	4,560 B	—	3,450 B	3,310 B	22,300	27,100	14,600	15,800	14,800
31	10,100 B	—	5,550 B	4,540 B	—	3,430 B	—	24,400	—	14,500	16,000	—
MOYENNE	11,900	8,440	6,260	4,990	4,200	3,650	3,340	9,840	31,000	18,800	14,600	15,300
MAXIMUM	14,300	10,000	7,100	5,500	4,530	3,880	3,420	24,400	33,800	26,500	16,000	16,200
MINIMUM	10,100	7,150	5,550	4,540	3,890	3,430	3,310	3,310	26,200	13,900	13,200	14,600

SOMMAIRE

	POUR L'ANNÉE 1975-1976	POUR LES 14 ANNÉES DOCUMENTÉES
MODULE OBSERVÉ	11,000 pi³/s (311 m³/s)	12,300 pi³/s (348 m³/s)
MAXIMUM OBSERVÉ	33,800 pi³/s (957 m³/s) LE 12/06	41,900 pi³/s (1,190 m³/s) LE 27/05/67
MINIMUM OBSERVÉ	3,310 pi³/s (93.7 m³/s) LE 25/04	2,590 pi³/s (73.3 m³/s) LE 03/05/74

NOTES

LA RELATION NIVEAU-DÉBIT EST EXTRAPOLÉE AU-DELÀ DE 39,000 pi³/s (1,100 m³/s) ET EN DEÇÀ DE 12,000 pi³/s (340 m³/s)

PRÉCISION DES DÉBITS - PÉRIODES SANS EFFET DE LA GLACE, BONNE; AVEC EFFET DE GLACE, ACCEPTABLE

GRANDE RIVIERE DE LA BALEINE A LA SORTIE DU LAC MAGNE

STATION NUMÉRO : 093808

ÉQUIPEMENT-LIMNIGRAPHE

BASSIN VERSANT 2,980 mi² (7,720 km²)

EN OPÉRATION DEPUIS 1972

DÉBITS JOURNALIERS EN PIEDS CUBES PAR SECONDE — 1975-1976

	OCTOBRE	NOVEMBRE	DÉCEMBRE	JANVIER	FÉVRIER	MARS	AVRIL	MAI	JUIN	JUILLET	AOÛT	SEPTEMBRE
1	3,540	3,490	2,010 B	1,410 B	1,070 B	901 B	820 B	830 B	29,300 C	6,740	7,140	6,990
2	3,530	3,470	1,990 B	1,390 B	1,070 B	899 B	819 B	840 B	29,200 C	6,560	7,360	7,110
3	3,620	3,280	1,980 B	1,380 B	1,060 B	897 B	818 B	850 B	26,500 C	6,360	7,610	7,080
4	3,650	3,290	1,950 B	1,370 B	1,050 B	893 B	820 J	860 B	24,200 C	6,130	7,880	6,930
5	3,610	3,240	1,920 B	1,360 B	1,040 B	889 B	815 B	868 B	21,300 C	5,810	7,970	6,870
6	3,620	3,130 B	1,900 B	1,340 B	1,040 B	883 B	810 B	886 B	19,300 C	5,640	8,130	6,780
7	3,690	3,060 B	1,880 B	1,330 B	1,030 B	880 B	809 B	900 B	17,000 C	5,400	8,270	6,620
8	3,700	3,000 B	1,850 B	1,320 B	1,020 B	878 B	808 B	920 B	14,800 C	5,240	8,460	6,480
9	3,670	2,970 B	1,830 B	1,310 B	1,010 B	874 B	807 B	950 B	13,400 C	5,140	8,470	6,360
10	3,730	2,910 B	1,800 B	1,290 B	1,010 B	871 B	806 B	990 B	12,300 C	4,980	8,640	6,250
11	3,790	2,850 B	1,790 B	1,280 B	1,000 B	868 B	804 B	1,090 B	11,300 C	4,720	8,690	5,760
12	3,860	2,800 B	1,770 B	1,270 B	1,000 B	864 B	803 B	1,230 B	10,400 C	4,530	8,740	6,550
13	3,880	2,730 B	1,740 B	1,260 B	995 B	861 B	802 B	1,350 B	9,850 C	4,300	8,700	6,570
14	3,880	2,690 B	1,720 B	1,250 B	985 B	859 B	801 B	1,720 B	9,400 C	4,300	8,670	6,620
15	3,790	2,630 B	1,700 B	1,240 B	980 B	857 B	800 B	2,950 B	8,950 C	4,260	8,690	6,690
16	3,780	2,580 B	1,680 B	1,230 B	972 B	854 B	798 B	4,600	8,650 C	4,260	8,570	6,740
17	3,780	2,530 B	1,670 B	1,210 B	965 B	850 B	797 B	5,400 C	8,550 C	4,190	8,270	6,960
18	3,730	2,490 B	1,640 B	1,200 B	960 B	847 B	798 B	6,350 C	8,600 C	4,040	8,110	6,790
19	3,660	2,450 B	1,620 B	1,190 B	957 B	844 B	799 B	7,300 C	8,620	4,130	7,980	6,770
20	3,640	2,410 B	1,610 B	1,180 B	950 B	841 B	800 B	7,900 C	8,700	4,090	7,700	6,720
21	3,540	2,360 B	1,580 B	1,170 B	946 B	840 B	802 B	8,900 C	8,770	4,450	7,820	6,520
22	3,460	2,320 B	1,570 B	1,160 B	940 B	839 B	803 B	10,200 C	8,750	4,260	7,890	6,310
23	3,450	2,290 B	1,550 B	1,150 B	936 B	838 B	806 B	12,200 C	8,630	4,300	7,560	6,150
24	3,370	2,270 B	1,540 B	1,140 B	932 B	837 B	808 B	15,900 C	8,610	4,630	7,330	6,000
25	3,340	2,230 B	1,510 B	1,130 B	925 B	832 B	810 B	20,000 C	8,100	4,720	7,290	5,820
26	3,520	2,200 B	1,500 B	1,130 B	921 B	830 B	812 B	23,500 C	7,970	5,090	7,120	5,630
27	3,620	2,170 B	1,490 B	1,120 B	918 B	826 B	815 B	26,500 C	7,860	5,540	7,020	5,520
28	3,540	2,140 B	1,470 B	1,110 B	910 B	824 B	818 B	29,000 C	7,400	6,070	6,970	5,280
29	3,490	2,070 B	1,460 B	1,100 B	904 B	822 B	821 B	29,800 C	7,310	6,410	6,910	5,180
30	3,450	2,040 B	1,440 B	1,090 B	—	821 B	825 B	30,000 C	7,020	6,520 J	6,880	5,260
31	3,450	—	1,430 B	1,080 B	—	820 B	—	30,100 C	—	6,680	6,880	—
MOYENNE	3,630	2,670	1,700	1,230	983	856	808	9,190 E	12,700 E	5,150	7,860	6,380
MAXIMUM	3,880	3,490	2,010	1,410	1,070	901	825	30,100 C	29,900 C	6,740	8,740	7,110
MINIMUM	3,340	2,040	1,430	1,080	904	820	797	830	7,020	4,040	6,880	5,180

SOMMAIRE

	POUR L'ANNÉE 1975-1976	POUR LES 4 ANNÉES DOCUMENTÉES
MODULE OBSERVÉ	4,420 pi³/s (125 m³/s)	5,000 pi³/s (142 m³/s)
MAXIMUM OBSERVÉ	30,100 pi³/s (852 m³/s) LE 31/05	37,800 pi³/s (1,070 m³/s) LE 23/05/73
MINIMUM OBSERVÉ	797 pi³/s (22.6 m³/s) LE 17/04	540 pi³/s (15.3 m³/s) LE 01/05/75

NOTES

LA RELATION NIVEAU-DÉBIT EST EXTRAPOLÉE AU-DELÀ DE 33,000 pi³/s (934 m³/s) ET EN DEÇÀ DE 800 pi³/s (22.7 m³/s)

PRÉCISION DES DÉBITS - PÉRIODES SANS EFFET DE LA GLACE. BONNE; AVEC EFFET DE GLACE. MEDIOCRE

BOUTIN A 11.5 MI. EN AVAL DU CHENAL QUENET

STATION NUMÉRO : 094201

ÉQUIPEMENT-LIMNIGRAPHE

BASSIN VERSANT 535 mi² (1,390 km²)

EN OPÉRATION DEPUIS 1962 ‡

DÉBITS JOURNALIERS EN PIEDS CUBES PAR SECONDE — 1975-1976

	OCTOBRE	NOVEMBRE	DÉCEMBRE	JANVIER	FÉVRIER	MARS	AVRIL	MAI	JUIN	JUILLET	AOÛT	SEPTEMBRE
1	1,970	1,870	1,070 B	700 B	505 B	400 B	336 B	307 C	8,380 C	3,060	1,960	1,380 C
2	1,970	1,700	1,050 B	695 B	500 B	398 B	336 B	307 C	8,400 C	2,920	1,940	1,380 C
3	1,980	1,680	1,040 B	685 B	497 B	395 B	335 J	306 C	8,400 C	2,800	1,950	1,380 C
4	2,030	1,670	1,030 B	675 B	493 B	392 B	333 B	306 C	8,400 C	2,730	1,930	1,390 C
5	2,080	1,630 B	1,010 B	667 B	488 B	389 B	328 B	306 C	8,370 C	2,690	1,900	1,400 C
6	2,100	1,600 B	994 B	660 B	483 B	387 B	326 B	306 C	8,340 C	2,630	1,820	1,420 C
7	2,140	1,570 B	980 B	654 B	479 B	384 B	324 B	306 C	8,250 C	2,450	1,870	1,440 C
8	2,100	1,540 B	965 B	646 B	476 B	382 B	322 B	307 C	8,220 C	2,370	1,760	1,450 C
9	2,050	1,520 B	950 B	638 B	472 B	379 B	321 B	307 C	8,100 C	2,260	1,740	1,430 C
10	2,020	1,490 B	940 B	632 B	468 B	378 B	320 B	308 C	7,800 C	2,220	1,810	1,410 C
11	2,010	1,470 B	925 B	625 B	462 B	374 B	319 B	312 C	7,580 C	2,150	1,820	1,400 C
12	1,970	1,450 B	910 B	615 B	460 B	372 B	318 B	325 C	7,350 C	2,100	1,770	1,400
13	1,950	1,420 B	900 B	609 B	458 B	370 B	317 B	360 C	7,050 C	2,100	1,670	1,380
14	1,920	1,390 B	890 B	602 B	454 B	369 B	317 B	450 C	6,700 C	2,040	1,650	1,380
15	1,890	1,370 B	875 B	600 B	449 B	366 B	316 B	570 C	6,400 C	2,010	1,600	1,380
16	1,890	1,350 B	860 B	593 B	444 B	363 B	316 B	730 C	6,050 C	1,970	1,650	1,380
17	1,890	1,330 B	850 B	586 B	441 B	361 B	315 B	900 C	5,700 C	1,950	1,530	1,390
18	1,880	1,310 B	840 B	580 B	439 B	359 B	314 B	1,030 C	5,450 C	1,880	1,520	1,380
19	1,850	1,290 B	830 B	575 B	438 B	358 B	313 B	1,460 C	5,200 C	1,830	1,630	1,360
20	1,810	1,270 B	820 B	568 B	437 B	356 B	313 B	1,890 C	5,000 C	1,940	1,550	1,340
21	1,770	1,250 B	800 B	562 B	428 B	353 B	312 B	2,400 C	4,750 C	1,850	1,570	1,320
22	1,790	1,240 B	795 B	556 B	424 B	351 B	312 B	3,100 C	4,500 C	1,850	1,460	1,320
23	1,800	1,210 B	785 B	552 B	421 B	350 B	312 B	3,800 C	4,250 C	1,960	1,280	1,330
24	1,990	1,190 B	775 B	545 B	419 B	349 B	311 B	4,400 C	4,050 C	1,950	1,300	1,340
25	2,250	1,170 B	765 B	540 B	415 B	347 B	310 B	4,900 C	3,900 C	2,010	1,260	1,320
26	2,700	1,160 B	755 B	535 B	411 B	344 B	310 B	5,700 C	3,700 C	1,840	1,280	1,350
27	2,710	1,140 B	745 B	530 B	409 B	342 B	310 B	6,300 C	3,500 C	1,900	1,310	1,370
28	2,630	1,120 B	735 B	525 B	405 B	340 B	309 C	7,200 C	3,250 C	1,840	1,380	1,380
29	2,420	1,100 B	725 B	520 B	401 B	339 B	308 C	7,800 C	3,080	1,860	1,380 C	1,400
30	2,110	1,090 B	719 B	515 B	—	338 B	307 C	8,100 C	3,080	1,900	1,380 C	1,400
31	2,000	—	710 B	508 B	—	337 B	—	8,300 C	—	1,830	1,380 C	—
MOYENNE	2,050	1,390	872	597	451	365	318	2,360 E	6,110 E	2,160	1,620	1,380 E
MAXIMUM	2,710	1,870	1,070	700	505	400	336	8,300 C	8,400 C	3,060	1,960	1,450 C
MINIMUM	1,770	1,090	710	508	401	337	307 C	306 C	3,080	1,830	1,260	1,320

SOMMAIRE

	POUR L'ANNÉE 1975-1976	POUR LES 9 ANNÉES DOCUMENTÉES
MODULE OBSERVÉ	1,640 pi³/s (46.4 m³/s)	1,690 pi³/s (47.9 m³/s)
MAXIMUM OBSERVÉ	8,400 pi³/s (238 m³/s) LE 02/06	9,240 pi³/s (262 m³/s) LE 27/06/65
MINIMUM OBSERVÉ	306 pi³/s (8.66 m³/s) LE 03/05	188 pi³/s (5.32 m³/s) LE 29/03/68

NOTES

LA RELATION NIVEAU-DÉBIT EST EXTRAPOLÉE AU-DELÀ DE 8,800 pi³/s (249 m³/s) ET EN DEÇÀ DE 370 pi³/s (10.5 m³/s)

PRÉCISION DES DÉBITS - PÉRIODES SANS EFFET DE LA GLACE, BONNE; AVEC EFFET DE GLACE, ACCEPTABLE

‡ - VOIR NOTES RELATIVES AUX STATIONS

PETITE RIVIERE DE LA BALEINE A 20.0 MI. EN AVAL DU CHENAL ANCEL

STATION NUMÉRO : 094203

ÉQUIPEMENT-LIMNIGRAPHE | BASSIN VERSANT 4,520 mi² (11,700 km²) | EN OPÉRATION DEPUIS 1962 ‡

DÉBITS JOURNALIERS EN PIEDS CUBES PAR SECONDE — 1975-1976

	OCTOBRE	NOVEMBRE	DÉCEMBRE	JANVIER	FÉVRIER	MARS	AVRIL	MAI	JUIN	JUILLET	AOÛT	SEPTEMBRE
1	5,450	4,470	3,520 B	2,550 B	1,900 B	1,480 B	1,190 B	950 B	9,050	7,640	5,390	4,860
2	5,400	4,490	3,490 B	2,520 B	1,890 B	1,470 B	1,180 B	940 B	9,480	7,550	5,290	4,960
3	5,300	4,520	3,450 B	2,490 B	1,870 B	1,460 B	1,170 B	932 B	9,880	7,440	5,250	5,080
4	5,220	4,530	3,420 B	2,480 B	1,860 B	1,450 B	1,170 B	925 B	10,100	7,360	5,220	5,090
5	5,200	4,540	3,380 B	2,460 B	1,830 B	1,440 B	1,160 B	920 B	10,400	7,210	5,150	5,040
6	5,130	4,550	3,340 B	2,430 B	1,810 B	1,430 B	1,150 B	920 B	10,400	7,140	5,100	5,030
7	5,050	4,560	3,310 B	2,400 B	1,800 B	1,410 B	1,140 B	922	10,400	7,030	5,100	5,010
8	5,000	4,660	3,280 B	2,380 B	1,790 B	1,400 B	1,140 B	928	10,300	6,890	5,080	5,010
9	4,940	4,490	3,230 B	2,370 B	1,770 B	1,390 B	1,130 B	939	10,200	6,790	5,050	5,020
10	4,900	4,450 B	3,200 B	2,340 B	1,750 B	1,380 B	1,130 B	954	10,100	6,670	5,050	5,030
11	4,850	4,400 B	3,170 B	2,310 B	1,730 B	1,370 B	1,120 B	1,000	9,790	6,570	5,060	5,030
12	4,800	4,350 B	3,130 B	2,290 B	1,710 B	1,370 B	1,110 B	1,140	9,650	6,550	5,120	4,970
13	4,760	4,320 B	3,100 B	2,280 B	1,700 B	1,360 B	1,110 B	1,360	9,530	6,530	5,110	4,940
14	4,690	4,260 B	3,060 B	2,250 B	1,690 B	1,350 B	1,100 B	1,820	9,340	6,540	5,070	4,890
15	4,630	4,200 B	3,020 B	2,220 B	1,680 B	1,340 B	1,090 B	2,260	9,190	6,500	5,050	4,820
16	4,560	4,160 B	3,000 B	2,210 B	1,670 B	1,330 B	1,080 B	2,770	9,090	6,420	5,010	4,800
17	4,520	4,120 B	2,980 B	2,180 B	1,650 B	1,310 B	1,080 J	2,900	8,900	6,390	4,970	4,800
18	4,520	4,060 B	2,940 B	2,170 B	1,630 B	1,310 B	1,070 B	2,880	8,880	6,270	4,930	4,760
19	4,500	4,020 B	2,910 B	2,150 B	1,610 B	1,290 B	1,060 B	2,910	8,680	6,160	4,970	4,660
20	4,490	3,990 B	2,880 B	2,120 B	1,600 B	1,290 B	1,050 B	3,090	8,680	6,040	4,990	4,700
21	4,540	3,940 B	2,860 B	2,100 B	1,590 B	1,280 B	1,050 B	3,400	8,690	5,920	4,980	4,660
22	4,580	3,880 B	2,820 B	2,090 B	1,580 B	1,270 B	1,040 B	3,830	8,650	5,850	5,000	4,600
23	4,580	3,840 B	2,800 B	2,070 B	1,570 B	1,270 B	1,030 B	4,080	8,480	5,860	4,940	4,610
24	4,580	3,800 B	2,780 B	2,040 B	1,560 B	1,260 B	1,020 B	4,400	8,310	5,820	4,900	4,610
25	4,650	3,770 B	2,740 B	2,010 B	1,540 B	1,250 B	1,010 B	4,810	8,180	5,780	4,930	4,620
26	4,760	3,720 B	2,710 B	2,000 B	1,530	1,240 B	1,000 B	5,410	8,010	5,720	4,950	4,580
27	4,820	3,690 B	2,690 B	1,980 B	1,520 B	1,230 B	995 B	5,880	7,940	5,700	4,990	4,530
28	4,650	3,650 B	2,670 B	1,970 B	1,500 B	1,220 B	980 B	6,520	7,840	5,670	5,020	4,510
29	4,520	3,600 B	2,630 B	1,960 B	1,490 B	1,210 B	970 B	7,200	7,750	5,620	4,970	4,500
30	4,490	3,570 B	2,610 B	1,940 B	—	1,200 B	960 B	7,840	7,700	5,530	4,900	4,500
31	4,480	—	2,570 B	1,920	—	1,190 B	—	8,460	—	5,500	4,860	—
MOYENNE	4,790	4,150	3,020	2,220	1,680	1,330	1,080	3,010	9,120	6,410	5,050	4,810
MAXIMUM	5,450	4,660	3,520	2,550	1,900	1,480	1,190	8,460	10,400	7,640	5,390	5,090
MINIMUM	4,480	3,570	2,570	1,920	1,490	1,190	960	920	7,700	5,500	4,860	4,500

SOMMAIRE

	POUR L'ANNÉE 1975-1976	POUR LES 2 ANNÉES DOCUMENTÉES
MODULE OBSERVÉ	3,890 pi³/s (110 m³/s)	4,200 pi³/s (119 m³/s)
MAXIMUM OBSERVÉ	10,400 pi³/s (294 m³/s) LE 05/06	11,500 pi³/s (326 m³/s) LE 18/06/74
MINIMUM OBSERVÉ	920 pi³/s (26.1 m³/s) LE 05/05	920 pi³/s (26.1 m³/s) LE 05/05/76

NOTES

LA RELATION NIVEAU-DÉBIT EST EXTRAPOLÉE AU-DELÀ DE 8,600 pi³/s (244 m³/s) ET EN DEÇÀ DE 4,000 pi³/s (113 m³/s)

PRÉCISION DES DÉBITS - PÉRIODES SANS EFFET DE LA GLACE. BONNE; AVEC EFFET DE GLACE. MEDIOCRE

‡ - VOIR NOTES RELATIVES AUX STATIONS

BOUTIN A 6.9 MI. EN AMONT DU CHENAL QUENET

STATION NUMÉRO : 094204

ÉQUIPEMENT-LIMNIGRAPHE

BASSIN VERSANT 472 mi² (1,220 km²)

EN OPÉRATION DEPUIS 1963 ‡

DÉBITS JOURNALIERS EN PIEDS CUBES PAR SECONDE — 1975-1976

	OCTOBRE	NOVEMBRE	DÉCEMBRE	JANVIER	FÉVRIER	MARS	AVRIL	MAI	JUIN	JUILLET	AOÛT	SEPTEMBRE
1	1,060	1,220	700 B	472 B	362 B	309 B	287 B	276 B	1,860 C	1,690	1,100	820
2	1,030	1,190	692 B	466 B	360 B	308 B	284 B	277 B	2,000 C	1,600	1,040	837
3	1,050	1,200	680 B	462 B	358 B	307 B	283 J	277 B	2,130 C	1,580	996	865
4	1,020	1,240	670 B	456 B	356 B	306 B	282 B	277 B	2,300 C	1,540	995	896
5	1,050	1,170	660 B	453 B	354 B	304 B	281 B	278 B	2,450 C	1,480	993	929
6	1,030	1,150	650 B	450 B	352 B	303 B	280 B	279 B	2,550 C	1,400	975	939
7	1,020	1,220	640 B	445 B	350 B	301 B	279 B	280 B	2,600 C	1,360	979	919
8	1,020	1,120	630 B	440 B	347 B	301 B	279 B	287 B	2,640 C	1,340	980	928
9	994	1,060	620 B	435 B	345 B	300 B	279 B	297 B	2,660 C	1,280	981	929
10	1,060	1,040	612 B	432 B	342 B	300 B	278 B	310 B	2,670 C	1,200	983	924
11	1,170	994	602 B	430 B	340 B	299 B	278 B	322 B	2,670 C	1,190	968	914
12	1,040	983	598 B	425 B	339 B	299 B	277 B	338 B	2,680 C	1,160	920	950
13	975	970 B	593 B	420 B	337 B	298 B	276 B	357 B	2,660 C	1,170	895	969
14	972	950 B	583 B	416 B	334 B	298 B	276 B	384 C	2,630 C	1,170	883	965
15	953	932 B	575 B	413 B	332 B	297 B	275 B	419 C	2,590 C	1,170	876	944
16	964	910 B	568 B	409 B	331 B	296 B	275 B	455 C	2,520 C	1,170	869	936
17	994	895 B	560 B	405 B	329 B	295 B	274 B	490 C	2,470 C	1,170	868	937
18	937	875 B	554 B	401 B	328 B	294 B	274 B	535 C	2,400 C	1,170	854	925
19	895	865 B	548 B	400 B	327 B	293 B	273 B	590 C	2,340 C	1,170	837	922
20	892	850 B	540 B	397 B	324 B	291 B	274 B	640 C	2,300 C	1,170	821	922
21	950	832 B	535 B	393 B	322 B	290 B	274 B	700 C	2,210 C	1,080	808	900
22	981	815 B	528 B	389 B	321 B	290 B	274 B	775 C	2,150 C	1,160	799	867
23	946	800 B	520 B	387 B	319 B	289 B	273 B	850 C	2,100 C	1,240	794	951
24	992	785 B	515 B	383 B	318 B	289 B	273 B	930 C	2,020 C	1,270	803	841
25	1,070	775 B	508 B	381 B	317 B	288 B	273 B	1,020 C	1,970 C	1,270	820	838
26	1,110	760 B	502 B	379 B	315 B	288 B	274 B	1,120 C	1,920 C	1,310	830	858
27	1,100	750 B	498 B	376 B	313 B	287 B	274 B	1,230 C	1,870 C	1,290	831	877
28	1,150	737 B	494 B	372 B	312 B	287 B	275 B	1,340 C	1,820 C	1,270	830	891
29	1,130	728 B	486 B	370 B	311 B	287 B	276 B	1,470 C	1,790	1,230	804	911
30	1,150	712 B	480 B	368 B	—	286 B	276 B	1,600 C	1,760	1,190	817	940
31	1,190	—	476 B	366 B	—	285 B	—	1,720 C	—	1,170	819	—
MOYENNE	1,030	951	575	413	334	296	277	649 E	2,290 E	1,280	896	908
MAXIMUM	1,190	1,240	700	472	362	309	287	1,720 C	2,680 C	1,690	1,100	969
MINIMUM	892	712	476	366	311	285	273	276	1,760	1,080	794	820

SOMMAIRE

	POUR L'ANNÉE 1975-1976	POUR LES 9 ANNÉES DOCUMENTÉES
MODULE OBSERVÉ	824 pi³/s (23.3 m³/s)	1,090 pi³/s (30.9 m³/s)
MAXIMUM OBSERVÉ	2,680 pi³/s (75.9 m³/s) LE 12/06	6,620 pi³/s (187 m³/s) LE 24/06/65
MINIMUM OBSERVÉ	273 pi³/s (7.73 m³/s) LE 19/04	170 pi³/s (4.81 m³/s) LE 02/05/65

NOTES

LA RELATION NIVEAU-DÉBIT EST EXTRAPOLÉE AU-DELÀ DE 3,400 pi³/s (96.3 m³/s) ET EN DEÇÀ DE 1,000 pi³/s (28.3 m³/s)

PRÉCISION DES DÉBITS - PÉRIODES SANS EFFET DE LA GLACE. BONNE. AVEC EFFET DE GLACE. ACCEPTABLE

‡ - VOIR NOTES RELATIVES AUX STATIONS

PETITE RIVIERE DE LA BALEINE A 4.2 MI. EN AMONT DU CHENAL ANCEL

STATION NUMÉRO : 094206

ÉQUIPEMENT:LIMNIGRAPHE | BASSIN VERSANT 4,030 mi² (10,400 km²) | EN OPÉRATION DEPUIS 1963 :

DÉBITS JOURNALIERS EN PIEDS CUBES PAR SECONDE — 1975-1976

	OCTOBRE	NOVEMBRE	DÉCEMBRE	JANVIER	FÉVRIER	MARS	AVRIL	MAI	JUIN	JUILLET	AOÛT	SEPTEMBRE
1	4,520	3,530	3,410	2,300 B	1,590 B	1,240 B	993 J	885 B	6,060	7,130	4,560	3,720
2	4,380	3,460	3,440	2,270 B	1,580 B	1,230 B	980 B	884 B	6,480	7,050	4,370	3,750
3	4,290	3,560	3,460	2,230 B	1,570 B	1,220 B	970 B	882 B	6,800	7,060	4,390	3,790
4	4,230	3,520	3,520	2,210 B	1,550 B	1,200 B	965 B	883 B	6,970	7,100	4,230	3,810
5	4,230	3,550	3,500	2,190 B	1,520 B	1,190 B	960 B	890 B	7,370	7,070	4,130	3,820
6	4,190	3,540	3,500	2,160 B	1,510 B	1,180 B	950 B	895 B	7,530	6,960	4,120	3,790
7	4,080	3,630	3,440	2,120 B	1,500 B	1,170 B	945 B	896 B	7,700	6,850	4,050	3,800
8	4,040	3,680	3,380	2,100 B	1,490 B	1,170 B	940 B	898 B	7,720	6,780	4,000	3,820
9	3,940	3,690	3,330	2,070 B	1,480 B	1,160 B	935 B	900 B	7,720	6,770	3,970	3,830
10	3,900	3,690	3,330	2,020 B	1,470 B	1,150 B	930 B	915 B	7,720	6,610	3,920	3,900
11	3,880	3,710	3,310	2,000 B	1,450 B	1,140 B	925 B	925 B	7,720	6,470	3,760	3,920
12	3,810	3,790	3,260	1,990 B	1,430 B	1,130 B	923 B	935 B	7,720	6,470	3,760	3,890
13	3,790	3,780	3,180	1,970 B	1,420 B	1,120 B	920 B	950 B	7,720	6,460	3,730	3,860
14	3,780	3,740	3,140	1,950 B	1,410 B	1,110 B	915 B	970 B	7,720	6,370	3,720	3,850
15	3,740	3,700	3,070	1,920 B	1,390 B	1,110 B	910 B	1,000 B	7,720	6,320	3,700	3,820
16	3,740	3,640	2,980	1,900 B	1,380 B	1,100 B	905 B	1,030 B	7,600	6,330	3,700	3,760
17	3,740	3,550	2,910	1,880 B	1,370 B	1,090 B	900 B	1,090 B	7,540	6,280	3,660	3,850
18	3,740	3,510	2,870	1,860 B	1,360 B	1,090 B	900 B	1,160 B	7,690	6,190	3,630	3,920
19	3,740	3,500	2,820 B	1,830 B	1,350 B	1,070 B	899 B	1,270 B	7,570	6,200	3,650	3,920
20	3,740	3,510	2,770 B	1,810 B	1,340 B	1,070 B	898 B	1,400 B	7,540	6,060	3,660	3,890
21	3,740	3,580	2,710 B	1,790 B	1,320 B	1,060 B	898 B	1,560 B	7,750	5,620	3,700	3,860
22	3,740	3,550	2,680 B	1,770 B	1,310 B	1,050 B	898 B	1,850 B	7,780	5,530	3,690	3,790
23	3,780	3,550	2,620 B	1,760 B	1,300 B	1,040 B	897 B	2,100 B	7,560	5,530	3,580	3,870
24	3,790	3,580	2,590 B	1,730 B	1,290 B	1,040 B	897 B	2,360 B	7,630	5,400	3,580	3,850
25	3,790	3,700	2,540 B	1,710 B	1,280 B	1,030 B	896 B	2,650 B	7,380	5,390	3,620	3,870
26	3,790	3,790	2,500 B	1,690 B	1,270 B	1,030 B	895 B	2,950	7,460	5,400	3,700	3,900
27	3,700	3,710	2,480 B	1,680 B	1,260 B	1,020 B	894 B	3,300	7,560	5,400	3,730	3,880
28	3,660	3,630	2,430 B	1,670 B	1,260 B	1,010 B	893 B	3,640	7,030	5,220	3,780	3,840
29	3,640	3,570	2,400 B	1,650 B	1,250 B	1,000 B	893 B	4,080	7,040	4,950	3,730	3,830
30	3,600	3,490	2,380 B	1,630 B	—	999 B	892 B	4,560	7,110	4,920	3,720	3,830
31	3,730	—	2,320 B	1,610 B	—	991 B	—	5,260	—	4,860	3,690	—
MOYENNE	3,890	3,610	2,980	1,920	1,400	1,100	921	1,740	7,430	6,150	3,850	3,840
MAXIMUM	4,520	3,790	3,520	2,300	1,590	1,240	993	5,260	7,780	7,130	4,560	3,920
MINIMUM	3,600	3,460	2,320	1,610	1,250	991	892	882	6,060	4,860	3,580	3,720

SOMMAIRE

	POUR L'ANNÉE 1975-1976	POUR LES 11 ANNÉES DOCUMENTÉES
MODULE OBSERVÉ	3,240 pi³/s (91.7 m³/s)	3,660 pi³/s (104 m³/s)
MAXIMUM OBSERVÉ	7,780 pi³/s (220 m³/s) LE 22/06	11,900 pi³/s (337 m³/s) LE 24/06/65
MINIMUM OBSERVÉ	882 pi³/s (25.0 m³/s) LE 03/05	882 pi³/s (25.0 m³/s) LE 03/05/76

NOTES

LA RELATION NIVEAU-DÉBIT EST EXTRAPOLÉE AU-DELÀ DE 12,000 pi³/s (340 m³/s) ET EN DEÇÀ DE 4,100 pi³/s (116 m³/s)

PRÉCISION DES DÉBITS - PÉRIODES SANS EFFET DE LA GLACE, BONNE; AVEC EFFET DE GLACE, ACCEPTABLE

: - VOIR NOTES RELATIVES AUX STATIONS

BOUTIN A LA SORTIE DES LACS MOLLET (NO 2)

STATION NUMÉRO : 094207

ÉQUIPEMENT LIMNIGRAPHE

BASSIN VERSANT 4,030 mi² (10,400 km²)

EN OPÉRATION DEPUIS 1965 ‡

DÉBITS JOURNALIERS EN PIEDS CUBES PAR SECONDE — 1975-1976

	OCTOBRE	NOVEMBRE	DÉCEMBRE	JANVIER	FÉVRIER	MARS	AVRIL	MAI	JUIN	JUILLET	AOÛT	SEPTEMBRE
1	585	448	313 B	207 B	129 B	85 B	64 B	64 B	961	1,310	592	471
2	561	440	310 B	202 B	128 B	84 B	64 B	63 B	1,090	1,280	559	474
3	547	452	304 B	200 B	127 B	83 B	64 B	63 B	1,190	1,280	563	479
4	536	447	300 B	197 B	125 B	82 B	64 B	63 B	1,250	1,290	538	481
5	538	450	298 B	194 B	123 B	81 B	64 J	64 B	1,390	1,280	524	482
6	531	448	292 B	190 B	121 B	80 B	64 B	65 B	1,440	1,250	522	479
7	516	442 B	289 B	188 B	118 B	79 B	64 B	67 B	1,510	1,210	512	480
8	510	436 B	286 B	186 B	117 B	78 B	64 B	70 B	1,510	1,190	504	482
9	497	430 B	282 B	183 B	114 B	77 B	64 B	74 B	1,510	1,190	502	483
10	492	425 B	279 B	179 B	113 B	76 B	64 B	78 B	1,510	1,130	494	492
11	489	418 B	276 B	177 B	111 B	75 B	64 B	84 B	1,510	1,080	475	496
12	480	411 B	272 B	175 B	109 B	74 B	64 B	89 B	1,510	1,090	475	492
13	479	405 B	269 B	171 B	108 B	74 B	64 B	96 B	1,510	1,080	471	488
14	477	400 B	264 B	169 B	106 B	73 B	64 B	102 B	1,510	1,050	470	487
15	473	395 B	261 B	167 B	105 B	72 B	64 B	109 B	1,510	1,040	468	482
16	473	389 B	257 B	165 B	103 B	72 B	64 B	117 B	1,470	1,040	468	480
17	473	382 B	253 B	162 B	102 B	72 B	64 B	130 B	1,450	1,030	463	485
18	472	378 B	250 B	159 B	101 B	71 B	65 B	142 B	1,500	999	459	494
19	472	371 B	247 B	157 B	100 B	70 B	65 B	158 B	1,460	1,000	462	495
20	472	366 B	244 B	154 B	98 B	70 B	65 B	180 B	1,450	959	463	490
21	472	361 B	239 B	152 B	96 B	69 B	65 B	210 B	1,520	834	468	487
22	472	358 B	237 B	149 B	95 B	68 B	65 B	242 B	1,530	810	466	479
23	477	352 B	235 B	148 B	93 B	67 B	65 B	275 B	1,450	811	453	488
24	478	348 B	232 B	146 B	92 B	67 B	65 B	305 B	1,480	775	454	485
25	478	342 B	229 B	144 B	90 B	66 B	64 B	345 B	1,390	774	459	488
26	478	338 B	226 B	142 B	89 B	66 B	64 B	387	1,420	775	468	493
27	468	332 B	222 B	139 B	88 B	66 B	64 B	424	1,450	776	471	490
28	462	328 B	218 B	137 B	87 B	65 B	64 B	461	1,270	733	477	484
29	461	322 B	217 B	136 B	86 B	65 B	64 B	517	1,270	669	471	483
30	456	318 B	213 B	134 B	—	65 B	64 B	593	1,300	662	470	483
31	471	—	210 B	132 B	—	65 B	—	744	—	651	467	—
MOYENNE	492	391	259	166	106	73	64	206	1,410	1,000	487	485
MAXIMUM	585	452	313	207	129	85	65	744	1,530	1,310	592	496
MINIMUM	456	318	210	132	86	65	64	63	961	651	453	471

SOMMAIRE

	POUR L'ANNÉE 1975-1976	POUR LES 11 ANNÉES DOCUMENTÉES
MODULE OBSERVÉ	428 pi³/s (12.1 m³/s)	543 pi³/s (15.4 m³/s)
MAXIMUM OBSERVÉ	1,530 pi³/s (43.3 m³/s) LE 22/06	3,190 pi³/s (90.3 m³/s) LE 24/06/65
MINIMUM OBSERVÉ	63 pi³/s (1.78 m³/s) LE 02/05	53 pi³/s (1.50 m³/s) LE 25/04/67

NOTES

LA RELATION NIVEAU-DÉBIT EST EXTRAPOLÉE AU-DELÀ DE 3,100 pi³/s (87.8 m³/s) ET EN DEÇÀ DE 440 pi³/s (12.5 m³/s)

PRÉCISION DES DÉBITS - PÉRIODES SANS EFFET DE LA GLACE, BONNE; AVEC EFFET DE GLACE, ACCEPTABLE

‡ - VOIR NOTES RELATIVES AUX STATIONS

A L'EAU CLAIRE A 20.8 MI. EN AMONT DU LAC GUILLAUME-DELISLE

STATION NUMÉRO : 094501

ÉQUIPEMENT:LIMNIGRAPHE | BASSIN VERSANT 1,760 mi² (4,560 km²) | EN OPÉRATION DEPUIS 1974

DÉBITS JOURNALIERS EN PIEDS CUBES PAR SECONDE — 1974-1975

	OCTOBRE	NOVEMBRE	DÉCEMBRE	JANVIER	FÉVRIER	MARS	AVRIL	MAI	JUIN	JUILLET	AOÛT	SEPTEMBRE
1	3,380	2,890 E	2,510 B	2,230 B	1,990 B	1,840 B	1,730 B	1,700 B	3,710	3,210	4,190	5,450
2	3,350	2,880 E	2,500 B	2,220 B	1,990 B	1,830 B	1,730 B	1,700 B	3,650	3,180	4,130	5,440
3	3,300	2,870 E	2,490 B	2,210 B	1,990 B	1,820 B	1,730 B	1,700 B	3,600	3,160	4,100	5,390
4	3,260	2,860 E	2,480 B	2,200 B	1,980 B	1,810 B	1,720 B	1,710 B	3,530	3,140	4,130	5,380
5	3,270	2,840 E	2,480 B	2,190 B	1,980 B	1,800 B	1,720 B	1,720 B	3,530	3,130	4,180	5,390
6	3,300	2,820 E	2,470 B	2,180 B	1,970 B	1,800 B	1,720 B	1,810 B	3,580	3,140	4,260	5,360
7	3,300	2,810 E	2,460 B	2,180 B	1,970 B	1,790 B	1,720 B	1,950 B	3,590	3,140	4,380	5,290
8	3,280	2,800 E	2,440 B	2,170 B	1,970 B	1,790 B	1,720 B	2,240	3,570	3,130	4,470	5,230
9	3,240	2,790 E	2,430 B	2,170 B	1,960 B	1,780 B	1,720 B	2,360	3,490	3,180	4,510	5,190
10	3,220 E	2,780 E	2,420 B	2,170 B	1,950 B	1,780 B	1,720 B	2,490	3,410	3,200	4,510	5,150
11	3,200 E	2,770 E	2,410 B	2,160 B	1,940 B	1,780 B	1,720 B	2,540	3,330	3,310	4,500	5,190
12	3,190 E	2,750 E	2,400 B	2,150 B	1,930 B	1,780 B	1,720 B	2,470	3,300	4,550	4,480	5,310
13	3,180 E	2,730 E	2,390 B	2,130 B	1,920 B	1,770 B	1,710 B	2,440	3,270	4,720	4,470	5,270
14	3,160 E	2,720 E	2,380 B	2,120 B	1,910 B	1,770 B	1,710 B	2,380	3,280	4,460	4,450	5,240
15	3,130 E	2,700 B	2,370 B	2,110 B	1,910 B	1,760 B	1,710 B	2,310	3,320 J	4,240	4,480	5,230 J
16	3,120 E	2,690 B	2,370 B	2,100 J	1,900 B	1,760 B	1,710 B	2,280	3,480	4,090	4,490	5,170
17	3,100 E	2,680 B	2,360 B	2,090 B	1,900 B	1,760 B	1,710 B	2,230	3,510	4,140	4,530	5,140
18	3,090 E	2,680 B	2,350 B	2,080 B	1,890 B	1,760 B	1,710 B	2,180	3,550	4,780	4,840	5,080
19	3,080 E	2,670 B	2,340 B	2,070 B	1,890 B	1,750 B	1,700 B	2,170	3,490	5,470	5,830	5,060
20	3,060 E	2,660 B	2,330 B	2,060 B	1,880 B	1,760 J	1,700 B	2,180	3,440	5,510	6,270	5,050
21	3,030 E	2,640 B	2,310 B	2,060 B	1,870 B	1,750 B	1,700 B	2,280	3,460	5,370	6,400	5,030
22	3,010 E	2,620 B	2,300 B	2,050 B	1,870 B	1,740 B	1,700 B	2,660	3,480	5,180	6,300	5,020
23	3,000 E	2,610 B	2,290 B	2,040 B	1,870 B	1,740 B	1,700 B	3,310	3,470	4,990	6,140	5,000
24	3,000 E	2,590 B	2,280 B	2,030 B	1,870 B	1,740 B	1,700 B	3,640	3,450	4,810	6,030	4,950
25	2,990 E	2,580 B	2,280 B	2,030 B	1,860 B	1,740 B	1,700 B	3,830	3,430	4,670	5,950	4,870
26	2,970 E	2,570 B	2,270 B	2,020 B	1,860 B	1,730 B	1,700 B	3,960	3,410	4,620	5,890	4,840
27	2,960 E	2,560 B	2,270 B	2,010 B	1,860 B	1,730 B	1,700 B	4,180	3,350	4,580 J	5,820	4,790
28	2,950 E	2,550 B	2,260 B	2,010 B	1,850 B	1,730 B	1,700 B	4,130	3,310	4,490	5,680	4,780
29	2,940 E	2,530 B	2,260 B	2,000 B	—	1,730 B	1,700 B	4,010	3,280	4,400	5,590	4,730
30	2,920 E	2,520 B	2,250 B	2,000 B	—	1,730 B	1,700 B	3,900	3,260	4,340	5,530	4,720
31	2,900 E	—	2,240 B	1,990 B	—	1,730 B	—	3,790	—	4,250	5,480	—
MOYENNE	3,130 E	2,710 E	2,370	2,100	1,920	1,770	1,710	2,650	3,450	4,150	5,030	5,130
MAXIMUM	3,380	2,890 E	2,510	2,230	1,990	1,840	1,730	4,180	3,710	5,510	6,400	5,450
MINIMUM	2,900 E	2,520	2,240	1,990	1,850	1,730	1,700	1,700	3,260	3,130	4,100	4,720

SOMMAIRE

	POUR L'ANNÉE 1974-1975	POUR 1 ANNÉE DOCUMENTÉE
MODULE OBSERVÉ	3,020 pi³/s (85.5 m³/s)	3,020 pi³/s (85.5 m³/s)
MAXIMUM OBSERVÉ	6,400 pi³/s (181 m³/s) LE 21/08	6,400 pi³/s (181 m³/s) LE 21/08/75
MINIMUM OBSERVÉ	1,700 pi³/s (48.1 m³/s) LE 19/04	1,700 pi³/s (48.1 m³/s) LE 19/04/75

NOTES

LA RELATION NIVEAU-DÉBIT EST EXTRAPOLÉE AU-DELÀ DE 5,300 pi³/s (150 m³/s) ET EN DEÇÀ DE 3,300 pi³/s (93.4 m³/s)

PRÉCISION DES DÉBITS - PÉRIODES SANS EFFET DE LA GLACE, BONNE; AVEC EFFET DE GLACE, ACCEPTABLE

A L'EAU CLAIRE A 20.8 MI. EN AMONT DU LAC GUILLAUME-DELISLE

STATION NUMÉRO : 094501

ÉQUIPEMENT-LIMNIGRAPHE | BASSIN VERSANT 1,760 mi² (4,560 km²) | EN OPÉRATION DEPUIS 1974

DÉBITS JOURNALIERS EN PIEDS CUBES PAR SECONDE — 1975-1976

	OCTOBRE	NOVEMBRE	DÉCEMBRE	JANVIER	FÉVRIER	MARS	AVRIL	MAI	JUIN	JUILLET	AOÛT	SEPTEMBRE
1	4,740	4,300	3,470 B	2,860 B	2,390 B	2,120 B	1,980 B	1,910 B	3,920	3,110	3,060	3,580
2	4,760	4,290	3,430 B	2,830 B	2,380 B	2,110 B	1,970 B	1,920 B	3,860	3,080	3,020	3,600
3	4,730	4,300	3,410 B	2,810 B	2,370 B	2,100 B	1,970 B	1,920 B	3,840	3,030	2,980	3,710
4	4,720	4,270	3,390 B	2,790 B	2,360 B	2,100 B	1,960 B	1,920 B	3,780	3,010	2,960	3,730
5	4,690	4,230	3,380 B	2,780 B	2,340 B	2,090 B	1,960 B	1,920 B	3,780	2,980	2,950	3,720
6	4,680	4,200	3,350 B	2,770 B	2,330 B	2,090 B	1,960 B	1,920 B	3,790	2,960	2,940	3,700
7	4,640	4,150	3,320 B	2,740 B	2,320 B	2,080 B	1,950 B	1,930 B	3,760	2,930	2,970	3,670
8	4,610	4,170	3,300 B	2,720 B	2,310 B	2,070 B	1,950 B	1,930 B	3,680	2,900	2,990	3,620
9	4,570	4,080	3,290 B	2,700 B	2,300 B	2,070 B	1,940 B	1,940 B	3,600	2,880	2,990	3,580
10	4,550	4,080	3,270 B	2,690 B	2,290 B	2,060 B	1,940 B	1,940 B	3,560	2,880	2,990	3,570
11	4,550	3,960	3,250 B	2,680 B	2,280 B	2,050 B	1,940 B	2,000 B	3,490	2,910	3,080	3,530
12	4,510	3,950 B	3,220 B	2,670 B	2,280 B	2,040 B	1,940 B	2,170 B	3,430	2,940	3,290	3,490 J
13	4,490	3,930 B	3,200 B	2,640 B	2,270 B	2,030 B	1,940 B	2,540 B	3,400	3,040	3,310	3,440
14	4,500	3,900 B	3,190 B	2,630 B	2,260 B	2,030 B	1,930 J	3,040	3,370	3,100	3,320	3,400
15	4,480	3,880 B	3,170 B	2,610 B	2,240 B	2,020 B	1,930 B	3,410	3,350	3,110	3,290	3,360
16	4,450	3,850 B	3,140 B	2,590 B	2,230 B	2,010 B	1,930 B	4,130	3,350	3,130	3,270	3,320
17	4,430	3,820 B	3,120 B	2,580 B	2,220 B	2,010 B	1,920 B	4,660	3,380	3,160	3,210	3,290
18	4,420	3,790 B	3,100 B	2,570 B	2,210 B	2,010 B	1,920 B	4,580	3,390	3,160	3,170	3,270
19	4,380	3,770 B	3,090 B	2,550 B	2,210 B	2,010 B	1,920 B	4,470	3,380	3,160	3,140	3,220
20	4,350	3,740 B	3,060 B	2,530 B	2,200 B	2,000 B	1,920 B	4,480	3,380	3,170	3,140	3,240
21	4,410	3,720 B	3,040 B	2,520 B	2,190 B	2,000 B	1,920 B	4,720	3,380	3,220	3,160	3,200
22	4,430	3,690 B	3,010 B	2,510 B	2,190 B	2,000 B	1,920 B	5,180	3,390	3,190	3,180	3,170
23	4,440	3,670 B	3,000 B	2,500 B	2,180 B	2,000 B	1,920 B	5,220	3,360 J	3,220	3,180	3,160
24	4,430	3,630 B	2,990 B	2,490 B	2,170 B	1,990 B	1,910 B	5,160	3,280	3,230	3,180	3,200
25	4,430	3,610 B	2,990 B	2,470 B	2,160 B	1,990 B	1,910 B	5,000	3,250	3,230	3,240	3,200
26	4,440	3,590 B	2,980 B	2,470 B	2,160 B	1,990 B	1,910 B	4,840	3,210	3,230	3,240	3,180
27	4,460	3,560 B	2,940 B	2,450 B	2,150 B	1,990 B	1,910 B	4,640	3,180	3,210	3,300	3,160
28	4,370	3,530 B	2,930 B	2,440 B	2,140 B	1,980 B	1,910 B	4,460	3,160	3,190	3,570	3,140
29	4,350	3,510 B	2,900 B	2,420 B	2,130 B	1,980 B	1,910 B	4,340	3,140	3,160	3,650	3,160
30	4,350	3,490 B	2,890 B	2,410 B	—	1,980 B	1,920 B	4,180	3,120	3,140	3,600	3,210
31	4,330	—	2,880 B	2,390 B	—	1,980 B	—	4,040	—	3,100	3,580	—
MOYENNE	4,510	3,890	3,150	2,610	2,250	2,030	1,930	3,440	3,470	3,090	3,190	3,390
MAXIMUM	4,760	4,300	3,470	2,860	2,390	2,120	1,980	5,220	3,920	3,230	3,650	3,730
MINIMUM	4,330	3,490	2,880	2,390	2,130	1,980	1,910	1,910	3,120	2,880	2,940	3,140

SOMMAIRE

	POUR L'ANNÉE 1975-1976	POUR LES 2 ANNÉES DOCUMENTÉES
MODULE OBSERVÉ	3,080 pi³/s (87.2 m³/s)	3,050 pi³/s (86.4 m³/s)
MAXIMUM OBSERVÉ	5,220 pi³/s (148 m³/s) LE 23/05	6,400 pi³/s (181 m³/s) LE 21/08/75
MINIMUM OBSERVÉ	1,910 pi³/s (54.1 m³/s) LE 24/04	1,700 pi³/s (48.1 m³/s) LE 19/04/75

NOTES

LA RELATION NIVEAU-DÉBIT EST EXTRAPOLÉE AU-DELÀ DE 5,300 pi³/s (150 m³/s) ET EN DEÇÀ DE 3,300 pi³/s (93.4 m³/s)

PRÉCISION DES DÉBITS - PÉRIODES SANS EFFET DE LA GLACE. BONNE, AVEC EFFET DE GLACE, ACCEPTABLE

NASTAPOCA A LA SORTIE DES LACS SAINDON

STATION NUMÉRO : 095001

ÉQUIPEMENT LIMNIGRAPHE | BASSIN VERSANT 4,030 mi² (10,400 km²) | EN OPÉRATION DEPUIS 1972 ‡

DÉBITS JOURNALIERS EN PIEDS CUBES PAR SECONDE — 1975-1976

	OCTOBRE	NOVEMBRE	DÉCEMBRE	JANVIER	FÉVRIER	MARS	AVRIL	MAI	JUIN	JUILLET	AOÛT	SEPTEMBRE
1	524	309 B	157 B	66 B	28 B	15 B	10 B	8 B	2,950	1,340	485 E	520
2	491	302 B	152 B	64 B	28 B	15 B	10 B	8 B	2,750	1,300	473 E	474
3	499	298 B	149 B	62 B	27 B	15 B	9 B	8 B	2,690	1,210	465 E	496
4	465	292 B	145 B	60 B	26 B	14 B	9 B	8 B	2,590	1,150	449 J	528
5	467	287 B	141 B	59 B	26 B	14 B	9 B	8 B	2,530	1,120	437	511
6	455	281 B	138 B	57 B	25 B	14 B	9 B	8 B	2,350	1,090	437	487
7	436	275 B	135 B	55 B	24 B	14 B	9 B	8 B	2,300	988	449	452
8	432	269 B	131 B	54 B	24 B	13 B	9 B	9 B	2,200	875	466	454
9	424	262 B	127 B	53 B	23 B	13 B	9 B	10 B	1,940	785	485	439
10	420	258 B	124 B	51 B	23 B	13 B	9 B	11 B	1,910	762	493	449
11	444	252 B	119 B	49 B	22 B	13 B	9 B	12 B	1,830	741	505	457
12	431	247 B	117 B	48 B	22 B	13 B	9 B	15 B	1,750	699	568	424
13	420	242 B	114 B	47 B	21 B	12 B	9 J	24 B	1,690	649	570	412
14	412	237 B	109 B	46 B	21 B	12 B	9 B	37 B	1,620	620	555	410
15	398	232 B	107 B	45 B	20 B	12 B	9 B	58 B	1,580	618	550	396
16	388	227 B	104 B	43 B	20 B	12 B	9 B	93 B	1,510	608	558	391
17	389	221 B	101 B	42 B	20 B	12 B	8 B	115 B	1,440	589	559	383
18	385	217 B	98 B	41 B	19 B	11 B	8 B	135 B	1,430	570	537	394
19	387	212 B	95 B	40 B	19 B	11 B	8 B	160 B	1,440	552	530	372
20	377	207 B	93 B	38 B	18 B	11 B	8 B	200 B	1,470	523	546	350
21	373	201 B	90 B	38 B	18 B	11 B	8 B	277	1,510	519 E	544	368
22	380	197 B	87 B	37 B	18 B	11 B	8 B	447	1,540	503 E	507	374
23	363	193 B	85 B	36 B	17 B	11 B	8 B	752	1,510	500 E	510	363
24	357 B	187 B	83 B	35 B	17 B	11 B	8 B	1,260	1,420	506 E	521	361
25	352 B	183 B	80 B	34 B	16 B	10 B	8 B	1,840	1,380	515 E	547	350
26	346 B	179 B	77 B	33 B	16 B	10 B	8 B	2,240	1,370	518 E	551	350
27	340 B	173 B	75 B	32 B	16 B	10 B	8 B	2,560	1,370	515 E	561	356
28	334 B	169 B	73 B	32 B	16 B	10 B	8 B	2,840	1,360	503 E	557	363
29	327 B	165 B	71 B	31 B	16 B	10 B	8 B	2,860	1,350	500 E	544	354
30	322 B	161 B	69 B	29 B	—	10 B	8 B	2,780	1,350	497 E	539	347
31	315 B	—	68 B	29 B	—	10 B	—	2,880	—	493 E	520	—
MOYENNE	402	231	107	45	21	12	9	699	1,800	721 E	517	413
MAXIMUM	524	309	157	66	28	15	10	2,880	2,950	1,340	570	528
MINIMUM	315	161	68	29	16	10	8	8	1,350	493 E	437	347

SOMMAIRE

	POUR L'ANNÉE 1975-1976	POUR 1 ANNÉE DOCUMENTÉE
MODULE OBSERVÉ	415 pi³/s (11.8 m³/s)	415 pi³/s (11.8 m³/s)
MAXIMUM OBSERVÉ	2,950 pi³/s (83.5 m³/s) LE 01/06	2,950 pi³/s (83.5 m³/s) LE 01/06/76
MINIMUM OBSERVÉ	8 pi³/s (.23 m³/s) LE 17/04	8 pi³/s (.23 m³/s) LE 17/04/76

NOTES

LA RELATION NIVEAU-DÉBIT EST EXTRAPOLÉE AU-DELÀ DE 3,800 pi³/s (108 m³/s) ET EN DEÇÀ DE 230 pi³/s (6.51 m³/s)

PRÉCISION DES DÉBITS - PÉRIODES SANS EFFET DE LA GLACE, BONNE; AVEC EFFET DE GLACE, ACCEPTABLE

‡ VOIR NOTES RELATIVES AUX STATIONS

NASTAPOCA A 18.0 MI. DE L'EMBOUCHURE

STATION NUMÉRO : 095002

ÉQUIPEMENT-LIMNIGRAPHE | BASSIN VERSANT 4,810 mi² (12,500 km²) | EN OPÉRATION DEPUIS 1974 ‡

DÉBITS JOURNALIERS EN PIEDS CUBES PAR SECONDE — 1975-1976

	OCTOBRE	NOVEMBRE	DÉCEMBRE	JANVIER	FÉVRIER	MARS	AVRIL	MAI	JUIN	JUILLET	AOÛT	SEPTEMBRE
1	13,000	11,000	8,540	6,350 E	4,600 E	3,500 E	2,720 E	2,330	13,400	12,000	12,000	9,870
2	12,900	10,800	8,440	6,250 E	4,580 E	3,480 E	2,700 E	2,330	13,900	12,000	11,900	9,820
3	12,900	10,600	8,400	6,190 E	4,530 E	3,450 E	2,680 E	2,330	13,800	11,800	11,800	9,820
4	12,900	10,600	8,180	6,130 E	4,480 E	3,400 E	2,670 E	2,300	13,900	11,700	11,500 J	9,830
5	12,900	10,400	7,620	6,040 E	4,440 E	3,380 E	2,630 E	2,260	13,600	11,800	11,300	9,790
6	13,000	10,500	7,600	6,000 E	4,390 E	3,350 E	2,610 E	2,270	13,200	11,800	11,200	9,780
7	12,900	10,300	7,650	5,960 E	4,360 E	3,320 E	2,600 E	2,220	12,600	11,600	11,200	9,780
8	12,900	10,000	7,510	5,900 E	4,300 E	3,300 E	2,590 E	2,160	12,100	11,300	11,000	9,820
9	12,900	8,120	7,610	5,800 E	4,270 E	3,270 E	2,570 E	2,160	11,700	11,200	10,900	9,830
10	12,700	8,080	7,590	5,700	4,220 E	3,240 E	2,540 E	2,160	11,600	11,300	10,800	9,750
11	12,500	8,200	7,540	5,640 E	4,180 E	3,210 E	2,520 E	2,290	11,600	11,500	10,800	9,740
12	12,300	8,640	7,720	5,620 E	4,150 E	3,190 E	2,510 E	2,530	11,500	11,500	10,600	9,550
13	12,300	9,170	7,850	5,590 E	4,100 E	3,160 E	2,520 E	3,340	11,400	12,400	10,400	9,400
14	12,200	9,790	7,780	5,570 E	4,050 E	3,120 E	2,520 J	4,590	11,600	12,700	10,300	9,310 J
15	12,200	9,690	7,620 E	5,500 E	4,010 E	3,100 E	2,530	5,950	11,500	12,700	10,200	9,290
16	12,100	9,460	7,570 E	5,420 E	3,990 E	3,070 E	2,530	7,250	11,200	12,600	10,100	9,240
17	12,000	9,310	7,450 E	5,380 E	3,950 E	3,030 E	2,510	8,850	11,400	12,600	10,000	9,240
18	11,900	9,080	7,390 E	5,330 E	3,900 E	3,010 E	2,490	9,740	11,500	12,400	9,900	9,200
19	11,800	8,920	7,300 E	5,260 E	3,870 E	3,000 E	2,510	10,300	12,000	12,300	9,840	9,050
20	11,700	8,840	7,210 E	5,200 E	3,830 E	2,990 E	2,490	11,700	13,000	12,400	9,770	9,000
21	11,600	8,860	7,150 E	5,150 E	3,800 E	3,960 E	2,500	13,300	13,000	11,900	9,700	8,940
22	11,500	8,810	7,050 E	5,090 E	3,770 E	3,930 E	2,510	14,200	12,800	12,300	9,690	8,870
23	11,500	8,630	7,000 E	5,020 E	3,730 E	3,900 E	2,500	15,400	12,600	12,600	9,570	8,810
24	11,500	8,450	6,920 E	5,000 E	3,700 E	3,890 E	2,500	15,600	12,600	12,700	9,670	8,800
25	11,400	8,360	6,850 E	4,950 E	3,670 E	3,870 E	2,470	15,600	12,600	12,700	9,740	8,800
26	11,500	8,320	6,750 E	4,900 E	3,630 E	3,840 E	2,390	15,300	12,300	12,700	9,740	8,770
27	11,600	7,940	6,700 E	4,850 E	3,600 E	3,820 E	2,360	15,000	12,300	12,700	9,770	8,750
28	11,700	7,440	6,620 E	4,780 E	3,570 E	3,800 E	2,340	14,600	12,200 J	12,500	10,000	8,750
29	11,700	8,220	6,550 E	4,750 E	3,530 E	3,790 E	2,350	14,000	12,100	12,500	10,000	8,650
30	11,400	8,550	6,450 E	4,700 E	——	3,770 E	2,330	13,400	11,900	12,300	9,920	8,580
31	11,300	——	6,400 E	4,660 E	——	3,740 E	——	12,100	——	12,200	9,870	——
MOYENNE	12,200	9,170	7,390 E	5,440 E	4,040 E	3,450 E	2,520 E	7,990	12,400	12,200	10,400	9,290
MAXIMUM	13,000	11,000	8,540	6,350 E	4,600 E	3,960 E	2,720 E	15,600	13,900	12,700	12,000	9,870
MINIMUM	11,300	7,440	6,400 E	4,660 E	3,530 E	2,990 E	2,330	2,160	11,200	11,200	9,570	8,580

SOMMAIRE

POUR L'ANNÉE 1975-1976		POUR LES 2 ANNÉES DOCUMENTÉES
MODULE OBSERVÉ	7,940 pi³/s (225 m³/s)	7,850 pi³/s (222 m³/s)
MAXIMUM OBSERVÉ	15,600 pi³/s (442 m³/s) LE 24/05	17,700 pi³/s (501 m³/s) LE 06/09/75
MINIMUM OBSERVÉ	2,160 pi³/s (61.2 m³/s) LE 08/05	1,930 pi³/s (54.7 m³/s) LE 09/05/75

NOTES

LA RELATION NIVEAU-DÉBIT EST EXTRAPOLÉE AU-DELÀ DE 16,000 pi³/s (453 m³/s) ET EN DEÇÀ DE 2,500 pi³/s (70.8 m³/s)

PRÉCISION DES DÉBITS - PÉRIODES SANS EFFET DE LA GLACE. BONNE. AVEC EFFET DE GLACE. ACCEPTABLE

‡ - VOIR NOTES RELATIVES AUX STATIONS

INNUKSUAC A 9.5 MI. DE L'EMBOUCHURE

STATION NUMÉRO : 096101

ÉQUIPEMENT LIMNIGRAPHE | BASSIN VERSANT 4,330 mi² (11,200 km²) | EN OPÉRATION DEPUIS 1975

DÉBITS JOURNALIERS EN PIEDS CUBES PAR SECONDE — 1974-1975

	OCTOBRE	NOVEMBRE	DÉCEMBRE	JANVIER	FÉVRIER	MARS	AVRIL	MAI	JUIN	JUILLET	AOÛT	SEPTEMBRE
1	—	—	—	—	—	—	—	—	—	—	—	4,220
2	—	—	—	—	—	—	—	—	—	—	—	4,260
3	—	—	—	—	—	—	—	—	—	—	—	4,240
4	—	—	—	—	—	—	—	—	—	—	—	4,220
5	—	—	—	—	—	—	—	—	—	—	—	4,120
6	—	—	—	—	—	—	—	—	—	—	—	4,100
7	—	—	—	—	—	—	—	—	—	—	—	4,140
8	—	—	—	—	—	—	—	—	—	—	—	4,100
9	—	—	—	—	—	—	—	—	—	—	—	4,110
10	—	—	—	—	—	—	—	—	—	—	4,660	4,160
11	—	—	—	—	—	—	—	—	—	—	4,620	4,160
12	—	—	—	—	—	—	—	—	—	—	4,500	4,120
13	—	—	—	—	—	—	—	—	—	—	4,500	4,140
14	—	—	—	—	—	—	—	—	—	—	4,490	4,140
15	—	—	—	—	—	—	—	—	—	—	4,450	4,160
16	—	—	—	—	—	—	—	—	—	—	4,370	4,160
17	—	—	—	—	—	—	—	—	—	—	4,400	4,100
18	—	—	—	—	—	—	—	—	—	—	4,340	4,050
19	—	—	—	—	—	—	—	—	—	—	4,230	4,030
20	—	—	—	—	—	—	—	—	—	—	4,220	4,100
21	—	—	—	—	—	—	—	—	—	—	4,180	4,140
22	—	—	—	—	—	—	—	—	—	—	4,180	4,180
23	—	—	—	—	—	—	—	—	—	—	4,150	4,190
24	—	—	—	—	—	—	—	—	—	—	4,130	4,230
25	—	—	—	—	—	—	—	—	—	—	4,230	4,260
26	—	—	—	—	—	—	—	—	—	—	4,410	4,270
27	—	—	—	—	—	—	—	—	—	—	4,360	4,280
28	—	—	—	—	—	—	—	—	—	—	4,460	4,370
29	—	—	—	—	—	—	—	—	—	—	4,470	4,430
30	—	—	—	—	—	—	—	—	—	—	4,410	4,820
31	—	—	—	—	—	—	—	—	—	—	4,300	—
MOYENNE	—	—	—	—	—	—	—	—	—	—	—	4,200
MAXIMUM	—	—	—	—	—	—	—	—	—	—	—	4,820
MINIMUM	—	—	—	—	—	—	—	—	—	—	—	4,030

SOMMAIRE

	POUR L'ANNÉE 1974-1975	POUR LES ANNÉES DOCUMENTÉES
MAXIMUM OBSERVÉ	4,820 pi³/s (136 m³/s) LE 30/09	4,820 pi³/s (136 m³/s) LE 30/09/75
MINIMUM OBSERVÉ	4,030 pi³/s (114 m³/s) LE 19/09	4,030 pi³/s (114 m³/s) LE 19/09/75

NOTES

LA RELATION NIVEAU-DÉBIT EST EXTRAPOLÉE AU-DELÀ DE 6,400 pi³/s (181 m³/s) ET EN DEÇÀ DE 3,900 pi³/s (110 m³/s)

PRÉCISION DES DÉBITS - BONNE

INNUKSUAC A 9.5 MI. DE L'EMBOUCHURE

STATION NUMÉRO : 096101

ÉQUIPEMENT-LIMNIGRAPHE | BASSIN VERSANT 4,330 mi² (11,200 km²) | EN OPÉRATION DEPUIS 1975

DÉBITS JOURNALIERS EN PIEDS CUBES PAR SECONDE — 1975-1976

	OCTOBRE	NOVEMBRE	DÉCEMBRE	JANVIER	FÉVRIER	MARS	AVRIL	MAI	JUIN	JUILLET	AOÛT	SEPTEMBRE
1	4,890	4,580	3,690 B	2,670 B	2,000 B	1,670 B	1,460 B	1,280 B	5,180	6,350	4,980	4,090
2	4,960	4,470	3,640 B	2,630 B	1,990 B	1,660 B	1,450 B	1,270 B	5,900	6,350	4,970	4,070
3	4,930	4,500	3,600 B	2,610 B	1,980 B	1,650 B	1,440 B	1,270 B	6,400	6,330	4,960	4,040
4	5,120	4,460	3,570 B	2,590 B	1,980 B	1,640 B	1,440 B	1,260 B	6,720	6,240	4,960	4,030
5	5,010	4,620	3,520 B	2,570 B	1,970 B	1,630 B	1,440 B	1,260 B	7,000	6,130	4,950	4,000
6	5,260	4,500	3,490 B	2,530 B	1,940 B	1,630 B	1,430 B	1,250 B	7,300	5,970	4,950	3,990
7	5,500	4,580	3,460 B	2,510 B	1,930 B	1,620 B	1,420 B	1,250 B	7,530	5,900	4,950	3,970
8	5,180	4,570	3,420 B	2,490 B	1,910 B	1,610 B	1,420 B	1,250 B	7,660	5,810	4,950	3,940
9	5,220	4,630	3,390 B	2,470 B	1,890 B	1,600 B	1,420 B	1,250 B	7,750	5,760	4,880 J	3,880
10	5,370	4,640	3,350 B	2,430 B	1,890 B	1,590 B	1,410 B	1,250 B	7,800	5,730	4,990	3,870
11	5,200	4,560	3,320 B	2,410 B	1,880 B	1,590 B	1,410 B	1,250 B	7,850	5,660	4,960	3,850
12	5,100	4,500 B	3,290 B	2,390 B	1,870 B	1,580 B	1,400 B	1,250 B	7,850	5,520	4,920	3,760
13	5,740	4,450 B	3,250 B	2,370 B	1,860 B	1,580 B	1,390 B	1,250 B	7,850	5,440	4,840	3,700
14	5,440	4,400 B	3,210 B	2,360 B	1,840 B	1,570 B	1,380 B	1,250 B	7,850	5,390	4,690	3,610
15	5,770	4,360 B	3,180 B	2,320 B	1,830 B	1,560 B	1,380 B	1,260 B	7,760	5,240	4,600	3,550
16	5,680	4,330 B	3,140 B	2,300 B	1,820 B	1,550 B	1,370 B	1,290 B	7,650	5,160	4,600	3,550
17	5,470	4,260 B	3,110 B	2,290 B	1,810 B	1,540 B	1,370 B	1,360 B	7,460	5,090	4,510	3,540
18	5,330	4,210 B	3,080 B	2,280 B	1,800 B	1,530 B	1,370 B	1,500 B	7,320	5,090	4,450	3,520
19	5,260	4,180 B	3,020 B	2,260 B	1,780 B	1,520 B	1,360 J	1,690 B	7,200	5,130	4,430	3,470
20	5,300	4,150 B	3,000 B	2,230 B	1,770 B	1,520 B	1,350 B	2,000 B	7,050	5,110	4,360	3,440
21	5,490	4,060 B	2,900 B	2,200 B	1,760 B	1,510 B	1,340 B	2,200 B	6,900	5,080	4,360	3,390
22	5,620	4,040 B	2,970 B	2,190 B	1,750 B	1,510 B	1,330 B	2,450 B	6,780	5,030	4,300	3,340
23	5,360	4,000 B	2,920 B	2,180 B	1,740 B	1,500 B	1,320 B	2,900 B	6,650	5,020	4,220	3,290
24	5,120	3,970 B	2,890 B	2,170 B	1,730 B	1,490 B	1,310 B	3,350 B	6,550	5,020	4,220	3,230
25	5,080	3,910 B	2,870 B	2,140 B	1,710 B	1,490 B	1,310 B	3,700 B	6,430 J	5,020	4,140	3,140
26	5,020	3,870 B	2,830 B	2,110 B	1,700 B	1,480 B	1,290 B	4,000 B	6,390	5,000	4,110	3,110
27	4,860	3,840 B	2,810 B	2,090 B	1,690 B	1,480 B	1,290 B	4,300 B	6,390	5,000	4,080	3,160
28	4,830	3,800 B	2,790 B	2,080 B	1,680 B	1,470 B	1,280 B	4,600 B	6,400	5,000	4,150	3,230
29	4,920	3,780 B	2,750 B	2,070 B	1,670 B	1,470 B	1,280 B	4,750 B	6,370	4,990	4,170	3,240
30	5,330	3,720 B	2,720 B	2,040 B	—	1,470 B	1,270 B	4,830 B	6,350	4,990	4,160	3,280
31	4,940	—	2,690 B	2,020 B	—	1,460 B	—	4,950	—	4,980	4,140	—
MOYENNE	5,240	4,270	3,160	2,320	1,830	1,550	1,370	2,220	7,010	5,440	4,580	3,610
MAXIMUM	5,770	4,640	3,690	2,670	2,000	1,670	1,460	4,950	7,850	6,350	4,990	4,090
MINIMUM	4,830	3,720	2,690	2,020	1,670	1,460	1,270	1,250	5,180	4,980	4,080	3,110

SOMMAIRE

POUR L'ANNÉE 1975-1976		POUR 1 ANNÉE DOCUMENTÉE
MODULE OBSERVÉ	3,560 pi³/s (101 m³/s)	3,560 pi³/s (101 m³/s)
MAXIMUM OBSERVÉ	7,850 pi³/s (222 m³/s) LE 11/06	7,850 pi³/s (222 m³/s) LE 11/06/76
MINIMUM OBSERVÉ	1,250 pi³/s (35.4 m³/s) LE 06/05	1,250 pi³/s (35.4 m³/s) LE 06/05/76

NOTES

LA RELATION NIVEAU-DÉBIT EST EXTRAPOLÉE AU-DELÀ DE 6,400 pi³/s (181 m³/s) ET EN DEÇÀ DE 3,900 pi³/s (110 m³/s)

PRÉCISION DES DÉBITS - PÉRIODES SANS EFFET DE LA GLACE, BONNE; AVEC EFFET DE GLACE, ACCEPTABLE

KOGALUC A 30.8 MI. DE L'EMBOUCHURE

STATION NUMÉRO : 097001

ÉQUIPEMENT-LIMNIGRAPHE

BASSIN VERSANT 4,370 mi² (11,300 km²)

EN OPÉRATION DEPUIS 1975

DÉBITS JOURNALIERS EN PIEDS CUBES PAR SECONDE — 1974-1975

	OCTOBRE	NOVEMBRE	DÉCEMBRE	JANVIER	FÉVRIER	MARS	AVRIL	MAI	JUIN	JUILLET	AOÛT	SEPTEMBRE
1	—	—	—	—	—	—	—	—	—	—	—	5,570
2	—	—	—	—	—	—	—	—	—	—	—	5,460
3	—	—	—	—	—	—	—	—	—	—	—	5,480
4	—	—	—	—	—	—	—	—	—	—	—	5,480
5	—	—	—	—	—	—	—	—	—	—	—	5,470
6	—	—	—	—	—	—	—	—	—	—	—	5,400
7	—	—	—	—	—	—	—	—	—	—	—	5,350
8	—	—	—	—	—	—	—	—	—	—	—	5,310
9	—	—	—	—	—	—	—	—	—	—	—	5,200
10	—	—	—	—	—	—	—	—	—	—	7,470	5,180
11	—	—	—	—	—	—	—	—	—	—	7,350	5,140
12	—	—	—	—	—	—	—	—	—	—	7,080	5,070
13	—	—	—	—	—	—	—	—	—	—	6,930	5,000
14	—	—	—	—	—	—	—	—	—	—	6,890	4,920
15	—	—	—	—	—	—	—	—	—	—	6,760	4,790
16	—	—	—	—	—	—	—	—	—	—	6,560	4,780
17	—	—	—	—	—	—	—	—	—	—	6,320	4,770
18	—	—	—	—	—	—	—	—	—	—	6,200	4,730
19	—	—	—	—	—	—	—	—	—	—	5,990	4,580
20	—	—	—	—	—	—	—	—	—	—	5,890	4,460
21	—	—	—	—	—	—	—	—	—	—	5,710	4,500
22	—	—	—	—	—	—	—	—	—	—	5,520	4,500
23	—	—	—	—	—	—	—	—	—	—	5,470	4,520
24	—	—	—	—	—	—	—	—	—	—	5,470	4,550
25	—	—	—	—	—	—	—	—	—	—	5,460	4,570
26	—	—	—	—	—	—	—	—	—	—	5,760	4,530
27	—	—	—	—	—	—	—	—	—	—	5,460	4,550
28	—	—	—	—	—	—	—	—	—	—	5,390	4,550
29	—	—	—	—	—	—	—	—	—	—	5,420	4,520
30	—	—	—	—	—	—	—	—	—	—	5,430	4,560
31	—	—	—	—	—	—	—	—	—	—	5,480	—
MOYENNE	—	—	—	—	—	—	—	—	—	—	—	4,920
MAXIMUM	—	—	—	—	—	—	—	—	—	—	—	5,570
MINIMUM	—	—	—	—	—	—	—	—	—	—	—	4,460

SOMMAIRE

	POUR L'ANNÉE 1974-1975	POUR LES ANNÉES DOCUMENTÉES
MAXIMUM OBSERVÉ	7,470 pi³/s (212 m³/s) LE 10/08	7,470 pi³/s (212 m³/s) LE 10/08/75
MINIMUM OBSERVÉ	4,460 pi³/s (126 m³/s) LE 20/09	4,460 pi³/s (126 m³/s) LE 20/09/75

NOTES

LA RELATION NIVEAU-DÉBIT EST EXTRAPOLÉE AU-DELÀ DE 14,000 pi³/s (396 m³/s) ET EN DEÇÀ DE 4,600 pi³/s (130 m³/s)

PRÉCISION DES DÉBITS - BONNE

KOGALUC A 30.8 MI. DE L'EMBOUCHURE

STATION NUMÉRO : 097001

ÉQUIPEMENT:LIMNIGRAPHE

BASSIN VERSANT 4,370 mi² (11,300 km²)

EN OPÉRATION DEPUIS 1975

DÉBITS JOURNALIERS EN PIEDS CUBES PAR SECONDE — 1975-1976

	OCTOBRE	NOVEMBRE	DÉCEMBRE	JANVIER	FÉVRIER	MARS	AVRIL	MAI	JUIN	JUILLET	AOÛT	SEPTEMBRE
1	4,510	6,600	4,670 B	2,890 B	1,860 B	1,320 B	1,040 B	920 B	5,500 B	14,400	9,820	8,610
2	4,490	6,500	4,610 B	2,840 B	1,830 B	1,310 B	1,030 B	920 B	5,150 B	14,400	9,630	8,610
3	4,460	6,530	4,540 B	2,810 B	1,810 B	1,300 B	1,030 B	919 B	5,050 B	14,300	9,450	8,490
4	4,430	6,640	4,460 B	2,770 B	1,790 B	1,290 B	1,020 B	917 B	5,250 B	14,400	9,300	8,420
5	4,530	6,670	4,400 B	2,720 B	1,770 B	1,280 B	1,010 B	914 B	5,650	14,300	9,130	8,400
6	4,400	6,760	4,350 B	2,690 B	1,740 B	1,270 B	1,010 B	910 B	6,420	14,200	9,030	8,280
7	4,360	6,880	4,250 B	2,630 B	1,710 B	1,260 B	1,000 B	908 B	6,800	13,700	8,950	8,210
8	4,400	6,630 B	4,200 B	2,610 B	1,690 B	1,250 B	1,000 B	905 B	7,520	13,400	8,900	8,140
9	4,440	6,320 B	4,140 B	2,560 B	1,680 B	1,230 B	990 B	902 B	8,250	13,300	8,840 J	7,860
10	4,510	5,390 B	4,050 B	2,510 B	1,660 B	1,220 B	990 B	901 B	8,530	13,100	8,850	7,950 J
11	4,510	3,910 B	4,000 B	2,480 B	1,630 B	1,210 B	980 B	910 B	8,730	13,000	8,810	7,720 C
12	4,540	3,040 B	3,940 B	2,450 B	1,610 B	1,200 B	980 B	950 B	9,060	12,900	8,720	7,670 C
13	4,630	5,360 B	3,890 B	2,410 B	1,590 B	1,190 B	977 B	1,020 B	9,400	12,800	8,610	7,620 C
14	4,660	6,460 B	3,820 B	2,380 B	1,580 B	1,180 B	968 B	1,130 B	9,870	12,600	8,480	7,590 C
15	4,650	6,650 B	3,770 B	2,340 B	1,570 B	1,170 B	965 B	1,210 B	10,200	12,500	8,480	7,500 C
16	4,720	6,430 B	3,700 B	2,300 B	1,550 B	1,160 B	963 B	1,250 B	10,200	12,400	8,660	7,430 C
17	4,760	6,250 B	3,630 B	2,280 B	1,510 B	1,150 B	962 B	1,320 B	10,600	12,200	8,670	7,400 C
18	4,780	6,050 B	3,590 B	2,240 B	1,500 B	1,140 B	960 B	1,440 B	10,800	12,100	8,620	7,390 C
19	4,830	5,900 B	3,520 B	2,210 B	1,490 B	1,130 B	951 J	1,590 B	11,100	11,700	8,640	7,340 C
20	4,980	5,750 B	3,480 B	2,190 B	1,470 B	1,120 B	950 B	1,820 B	11,600	11,300	8,500	7,300 C
21	5,050	5,550 B	3,420 B	2,150 B	1,460 B	1,120 B	945 B	2,090 B	11,900	11,100	8,650	7,300 C
22	5,090	5,450 B	3,380 B	2,120 B	1,440 B	1,110 B	943 B	2,280 B	12,300	10,900	8,710	7,350 C
23	5,100	5,350 B	3,320 B	2,090 B	1,420 B	1,100 B	940 B	2,510 B	12,300	10,600	8,580	7,500 C
24	5,220	5,250 B	3,280 B	2,070 B	1,410 B	1,090 B	939 B	2,810 B	12,400	10,500	8,650	7,650 C
25	5,440	5,100 B	3,220 B	2,020 B	1,390 B	1,080 B	938 B	3,260 B	13,400 J	10,600	8,660	7,780 C
26	5,850	5,000 B	3,180 B	2,000 B	1,380 B	1,070 B	937 B	3,800 B	13,700	10,700	8,680	7,900 C
27	5,690	4,950 B	3,120 B	1,990 B	1,370 B	1,070 B	936 B	4,400 B	13,900	10,700	8,680	7,980 C
28	5,710	4,900 B	3,070 B	1,960 B	1,360 B	1,060 B	932 B	4,990 B	14,200	10,600	8,680	7,960 C
29	5,880	4,800 B	3,010 B	1,920 B	1,330 B	1,050 B	927 B	5,450 B	14,300	10,400	8,560	7,820 C
30	5,990	4,750 B	2,990 B	1,900 B	—	1,050 B	922 B	5,700 B	14,300	10,200	8,550	7,700 C
31	6,290	—	2,940 B	1,880 B	—	1,040 B	—	5,730 B	—	10,100	8,580	—
MOYENNE	4,930	5,730	3,740	2,340	1,570	1,170	971	2,090	9,950	12,200	8,810	7,830 E
MAXIMUM	6,290	6,880	4,670	2,890	1,860	1,320	1,040	5,730	14,300	14,400	9,820	8,610
MINIMUM	4,360	3,040	2,940	1,880	1,330	1,040	922	901	5,050	10,100	8,480	7,300 C

SOMMAIRE

	POUR L'ANNÉE 1975-1976	POUR 1 ANNÉE DOCUMENTÉE
MODULE OBSERVÉ	5,120 pi³/s (145 m³/s)	5,120 pi³/s (145 m³/s)
MAXIMUM OBSERVÉ	14,400 pi³/s (408 m³/s) LE 01/07	14,400 pi³/s (408 m³/s) LE 01/07/76
MINIMUM OBSERVÉ	901 pi³/s (25.5 m³/s) LE 10/05	901 pi³/s (25.5 m³/s) LE 10/05/76

NOTES

LA RELATION NIVEAU-DÉBIT EST EXTRAPOLÉE AU-DELÀ DE 14,000 pi³/s (396 m³/s) ET EN DEÇÀ DE 4,600 pi³/s (130 m³/s)

PRÉCISION DES DÉBITS - PÉRIODES SANS EFFET DE LA GLACE. BONNE; AVEC EFFET DE GLACE. ACCEPTABLE

DECOUMTE A 15.2 MI. EN AMONT DU LAC POVUNGNITUK

STATION NUMÉRO : 097301

ÉQUIPEMENT-LIMNIGRAPHE | BASSIN VERSANT 5,130 mi² (13,300 km²) | EN OPÉRATION DEPUIS 1975

DÉBITS JOURNALIERS EN PIEDS CUBES PAR SECONDE — 1974-1975

	OCTOBRE	NOVEMBRE	DÉCEMBRE	JANVIER	FÉVRIER	MARS	AVRIL	MAI	JUIN	JUILLET	AOÛT	SEPTEMBRE
1	—	—	—	—	—	—	—	—	—	—	—	8,020
2	—	—	—	—	—	—	—	—	—	—	—	8,050
3	—	—	—	—	—	—	—	—	—	—	—	8,140
4	—	—	—	—	—	—	—	—	—	—	—	8,170
5	—	—	—	—	—	—	—	—	—	—	—	8,140
6	—	—	—	—	—	—	—	—	—	—	—	8,130
7	—	—	—	—	—	—	—	—	—	—	—	8,150
8	—	—	—	—	—	—	—	—	—	—	—	8,180
9	—	—	—	—	—	—	—	—	—	—	—	8,180
10	—	—	—	—	—	—	—	—	—	—	9,580	8,200
11	—	—	—	—	—	—	—	—	—	—	9,550	8,170
12	—	—	—	—	—	—	—	—	—	—	9,400	7,970
13	—	—	—	—	—	—	—	—	—	—	9,320	7,880
14	—	—	—	—	—	—	—	—	—	—	9,250	7,780
15	—	—	—	—	—	—	—	—	—	—	9,220	7,730
16	—	—	—	—	—	—	—	—	—	—	9,080	7,710
17	—	—	—	—	—	—	—	—	—	—	8,990	7,630
18	—	—	—	—	—	—	—	—	—	—	8,900	7,560
19	—	—	—	—	—	—	—	—	—	—	8,760	7,430
20	—	—	—	—	—	—	—	—	—	—	8,730	7,390
21	—	—	—	—	—	—	—	—	—	—	8,650	7,380
22	—	—	—	—	—	—	—	—	—	—	8,520	7,420
23	—	—	—	—	—	—	—	—	—	—	8,370	7,430
24	—	—	—	—	—	—	—	—	—	—	8,290	7,430
25	—	—	—	—	—	—	—	—	—	—	8,240	7,430
26	—	—	—	—	—	—	—	—	—	—	8,240	7,490
27	—	—	—	—	—	—	—	—	—	—	8,200	7,600
28	—	—	—	—	—	—	—	—	—	—	8,200	7,570
29	—	—	—	—	—	—	—	—	—	—	8,160	7,600
30	—	—	—	—	—	—	—	—	—	—	8,120	7,610
31	—	—	—	—	—	—	—	—	—	—	8,060	—
MOYENNE	—	—	—	—	—	—	—	—	—	—	—	7,790
MAXIMUM	—	—	—	—	—	—	—	—	—	—	—	8,200
MINIMUM	—	—	—	—	—	—	—	—	—	—	—	7,380

SOMMAIRE

	POUR L'ANNÉE 1974-1975	POUR LES ANNÉES DOCUMENTÉES
MAXIMUM OBSERVÉ	9,580 pi³/s (271 m³/s) LE 10/08	9,580 pi³/s (271 m³/s) LE 10/08/75
MINIMUM OBSERVÉ	7,380 pi³/s (209 m³/s) LE 21/09	7,380 pi³/s (209 m³/s) LE 21/09/75

NOTES

LA RELATION NIVEAU-DÉBIT EST EXTRAPOLÉE AU-DELÀ DE 11,000 pi³/s (311 m³/s) ET EN DEÇÀ DE 7,500 pi³/s (212 m³/s)

PRÉCISION DES DÉBITS - BONNE

DECOUMTE A 15.2 MI. EN AMONT DU LAC POVUNGNITUK

STATION NUMÉRO : 097301

ÉQUIPEMENT-LIMNIGRAPHE

BASSIN VERSANT 5,130 mi² (13,300 km²)

EN OPÉRATION DEPUIS 1975

DÉBITS JOURNALIERS EN PIEDS CUBES PAR SECONDE — 1975-1976

	OCTOBRE	NOVEMBRE	DÉCEMBRE	JANVIER	FÉVRIER	MARS	AVRIL	MAI	JUIN	JUILLET	AOÛT	SEPTEMBRE
1	7,550	7,340	4,560 B	3,000 B	2,190 B	1,750 B	1,480 B	1,330 B	6,060	10,500	10,400	8,480
2	7,470	7,220	4,480 B	2,990 B	2,170 B	1,730 B	1,470 B	1,320 B	6,330	10,400	10,200	8,420
3	7,470	7,190	4,430 B	2,960 B	2,150 B	1,720 B	1,470 B	1,310 B	6,860	10,400	9,990	8,360
4	7,450	7,050	4,370 B	2,920 B	2,130 B	1,710 B	1,460 B	1,310 B	7,800	10,400	9,930	8,310
5	7,390	6,950 B	4,300 B	2,890 B	2,110 B	1,690 B	1,460 B	1,300 B	8,420	10,400	9,880	8,540
6	7,380	6,810 B	4,250 B	2,850 B	2,090 B	1,690 B	1,450 B	1,300 B	9,140	10,300	9,630	8,560
7	7,400	6,550 B	4,170 B	2,820 B	2,080 B	1,680 B	1,440 B	1,290 B	9,720	10,300	9,640	8,580
8	7,040	6,450 B	4,100 B	2,790 B	2,060 B	1,680 B	1,440 B	1,290 B	10,100	10,200	9,410	8,600
9	6,430	6,350 B	4,050 B	2,760 B	2,030 B	1,670 B	1,430 B	1,280 B	10,400	10,300	9,420	8,500
10	6,410	6,250 B	4,000 B	2,720 B	2,010 B	1,660 B	1,430 B	1,280 B	10,700	10,300	9,370	8,320
11	7,040	6,120 B	3,950 B	2,690 B	2,000 B	1,650 B	1,420 B	1,280 B	11,000	10,400	9,230	8,180
12	6,980	6,040 B	3,890 B	2,670 B	1,990 B	1,630 B	1,420 B	1,270 B	11,100	10,400	9,050	8,030
13	6,790	5,950 B	3,850 B	2,630 B	1,980 B	1,620 B	1,410 B	1,270 B	11,300	10,600	8,880	7,930
14	6,760	5,860 B	3,790 B	2,610 B	1,970 B	1,610 B	1,410 B	1,280 B	11,500	10,700	8,730	7,840
15	6,750	5,800 B	3,750 B	2,580 B	1,960 B	1,600 B	1,400 B	1,290 B	11,500	10,800	8,730	7,800
16	6,750	5,700 B	3,690 B	2,550 B	1,940 B	1,590 B	1,390 B	1,310 B	11,400	10,900	8,650	7,750
17	6,750	5,620 B	3,650 B	2,530 B	1,920 B	1,590 B	1,390 B	1,330 B	11,400	11,000	8,440	7,750
18	6,760	5,540 B	3,590 B	2,500 B	1,900 B	1,580 B	1,390 J	1,450 B	11,000	11,000	8,450	7,730
19	6,790	5,450 B	3,550 B	2,480 B	1,890 B	1,570 B	1,390 B	1,650 B	11,000	11,000	8,590	7,700
20	6,790	5,360 B	3,500 B	2,460 B	1,880 B	1,570 B	1,380 B	1,850 B	11,000	11,000	8,550	7,730
21	6,810	5,280 B	3,460 B	2,420 B	1,860 B	1,560 B	1,380 B	2,150 B	11,000	11,000	8,680	7,800
22	6,870	5,200 B	3,410 B	2,400 B	1,850 B	1,550 B	1,370 B	2,500 B	10,800	11,000	8,640	7,940
23	6,940	5,150 B	3,370 B	2,380 B	1,830 B	1,540 B	1,370 B	2,850 B	10,400	11,000	8,420	8,050
24	7,040	5,040 B	3,340 B	2,360 B	1,820 B	1,530 B	1,360 B	3,250 B	10,600	11,000	8,540	8,080
25	7,190	4,970 B	3,290 B	2,330 B	1,810 B	1,520 B	1,360 B	3,700 B	11,000	11,000	8,440	8,080
26	7,450	4,920 B	3,250 B	2,310 B	1,790 B	1,510 B	1,360 B	4,200 B	10,900 J	11,000	8,510	8,080
27	7,470	4,850 B	3,200 B	2,290 B	1,780 B	1,510 B	1,350 B	4,800 B	10,800	11,000	8,620	8,080
28	7,540	4,760 B	3,170 B	2,280 B	1,770 B	1,500 B	1,350 B	5,200 B	10,700	10,900	8,570	8,080
29	7,530	4,700 B	3,120 B	2,260 B	1,760 B	1,500 B	1,340 B	5,600 B	10,500	10,800	8,280	8,050
30	7,530	4,650 B	3,080 B	2,230 B	—	1,490 B	1,340 B	5,920	10,500	10,600	8,320	7,970
31	7,440	—	3,040 B	2,210 B	—	1,480 B	—	5,910	—	10,500	8,410	—
MOYENNE	7,100	5,840	3,730	2,580	1,960	1,600	1,400	2,360	10,200	10,700	8,990	8,110
MAXIMUM	7,550	7,340	4,560	3,000	2,190	1,750	1,480	5,920	11,500	11,000	10,400	8,600
MINIMUM	6,410	4,650	3,040	2,210	1,760	1,480	1,340	1,270	6,060	10,200	8,280	7,700

SOMMAIRE

POUR L'ANNÉE 1975-1976

MODULE OBSERVÉ	5,380 pi³/s (152 m³/s)	
MAXIMUM OBSERVÉ	11,500 pi³/s (326 m³/s)	LE 14/06
MINIMUM OBSERVÉ	1,270 pi³/s (36.0 m³/s)	LE 12/05

POUR 1 ANNÉE DOCUMENTÉE

5,380 pi³/s (152 m³/s)	
11,500 pi³/s (326 m³/s)	LE 14/06/76
1,270 pi³/s (36.0 m³/s)	LE 12/05/76

NOTES

LA RELATION NIVEAU-DÉBIT EST EXTRAPOLÉE AU-DELÀ DE 11,000 pi³/s (311 m³/s) ET EN DEÇÀ DE 7,500 pi³/s (212 m³/s)

PRÉCISION DES DÉBITS - PÉRIODES SANS EFFET DE LA GLACE, BONNE; AVEC EFFET DE GLACE, ACCEPTABLE

ARNAUD A 8.5 MI. EN AMONT DE LA HAMELIN

STATION NUMÉRO : 102001

ÉQUIPEMENT-LIMNIGRAPHE | BASSIN VERSANT 10,400 mi² (26,900 km²) | EN OPÉRATION DEPUIS 1954

DÉBITS JOURNALIERS EN PIEDS CUBES PAR SECONDE — 1975-1976

	OCTOBRE	NOVEMBRE	DÉCEMBRE	JANVIER	FÉVRIER	MARS	AVRIL	MAI	JUIN	JUILLET	AOÛT	SEPTEMBRE
1	12,200	10,500	5,850 B	4,050 B	3,000 B	2,300 B	1,730 B	1,470 B	9,600 B	28,600	21,100	18,600
2	12,000	11,600	5,800 B	4,000 B	2,990 B	2,280 B	1,710 B	1,470 B	14,600 B	28,600	20,500	18,100
3	11,800	12,400	5,730 B	3,980 B	2,960 B	2,260 B	1,700 B	1,470 B	21,700 B	28,600	20,500	17,900
4	11,600	12,100	5,650 B	3,900 B	2,920 B	2,230 B	1,680 B	1,470 B	33,600 B	27,700	20,200	17,400
5	11,600	10,600	5,600 B	3,860 B	2,900 B	2,210 B	1,670 B	1,470 B	52,500 B	27,400	20,100	17,000
6	12,200	9,750 B	5,500 B	3,820 B	2,880 B	2,190 B	1,660 B	1,470 B	55,400	27,300	19,800	16,400
7	11,600	9,350 B	5,450 B	3,780 B	2,860 B	2,170 B	1,640 B	1,480 B	53,600	26,000	19,000	16,300
8	12,100	9,000 B	5,380 B	3,740 B	2,830 B	2,150 B	1,630 B	1,480 B	45,600	25,800	19,100	16,000
9	11,800	8,800 B	5,300 B	3,700 B	2,800 B	2,120 B	1,620 B	1,480 B	49,200	25,700	19,700	15,900
10	11,800	8,600 B	5,230 B	3,670 B	2,790 B	2,100 B	1,610 B	1,480 B	40,900	25,700	18,800	15,400
11	11,500	8,400 B	5,180 B	3,630 B	2,770 B	2,080 B	1,600 B	1,480 B	38,100	25,300	18,100	15,100
12	11,200	8,200 B	5,100 B	3,580 B	2,740 B	2,050 B	1,590 B	1,490 B	37,100	27,500	17,100	14,900
13	11,400	8,000 B	5,050 B	3,550 B	2,710 B	2,030 B	1,580 B	1,500 B	36,500	28,000	16,600	14,300
14	11,500	7,850 B	5,000 B	3,530 B	2,690 B	2,010 B	1,570 B	1,530 B	35,200	27,000	16,300	14,400
15	11,500	7,700 B	4,950 B	3,500 B	2,660 B	2,000 B	1,560 B	1,640 B	39,400	25,700	15,900	14,100
16	11,900	7,550 B	4,850 B	3,470 B	2,630 B	1,990 B	1,550 B	1,890 B	37,800	24,800	15,800	14,000
17	11,800	7,450 B	4,800 B	3,440 B	2,600 B	1,980 B	1,540 B	2,200 B	37,600	24,900	15,800	14,000
18	11,600	7,300 B	4,730 B	3,400 B	2,580 B	1,960 B	1,530 B	2,650 B	37,200	24,500	15,400	13,500
19	11,500	7,150 B	4,700 B	3,370 B	2,560 B	1,930 B	1,520 B	3,100 B	37,300	24,300	14,600	13,700
20	11,400	7,050 B	4,600 B	3,350 B	2,530 B	1,920 B	1,520 B	3,800 B	37,000	23,200	14,800	14,600
21	11,300	6,950 B	4,550 B	3,330 B	2,500 B	1,910 B	1,510 J	4,500 B	37,700	23,400	16,100	14,900
22	11,600	6,800 B	4,500 B	3,300 B	2,490 B	1,890 B	1,500 B	5,350 B	39,100	24,700	18,100	15,900
23	12,100	6,700 B	4,450 B	3,280 B	2,470 B	1,880 B	1,500 B	6,300 B	39,600	25,700	19,400	15,600
24	12,200	6,600 B	4,380 B	3,260 B	2,440 B	1,870 B	1,500 B	7,550 B	37,400	26,000	19,700	15,500
25	11,900	6,500 B	4,330 B	3,230 B	2,410 B	1,850 B	1,490 B	9,000 B	35,600	25,700	19,200	14,900
26	13,400	6,400 B	4,280 B	3,200 B	2,380 B	1,830 B	1,480 B	9,600 B	34,000	25,700	18,200	14,300
27	13,900	6,300 B	4,220 B	3,170 B	2,360 B	1,820 B	1,480 B	9,000 B	31,900	24,600	17,300	13,600
28	14,000	6,150 B	4,180 B	3,130 B	2,340 B	1,800 B	1,480 B	8,350 B	31,800	23,800	16,700	12,700
29	13,600	6,050 B	4,130 B	3,100 B	2,320 B	1,780 B	1,480 B	7,850 B	31,300	23,000	18,000	12,000
30	10,700	6,000 B	4,080 B	3,070 B	—	1,770 B	1,470 B	7,650 B	30,500	23,000	19,300	11,800
31	9,110	—	4,030 B	3,050 B	—	1,750 B	—	7,600 B	—	21,800	19,600	—
MOYENNE	11,900	8,130	4,890	3,500	2,660	2,000	1,570	3,830	36,600	25,600	18,100	15,100
MAXIMUM	14,000	12,400	5,850	4,050	3,000	2,300	1,730	9,600	55,400	28,600	21,100	18,600
MINIMUM	9,110	6,000	4,030	3,050	2,320	1,750	1,470	1,470	9,600	21,800	14,600	11,800

SOMMAIRE

	POUR L'ANNÉE 1975-1976	POUR LES 14 ANNÉES DOCUMENTÉES
MODULE OBSERVÉ	11,200 pi³/s (317 m³/s)	12,200 pi³/s (345 m³/s)
MAXIMUM OBSERVÉ	55,400 pi³/s (1,570 m³/s) LE 06/06	110,000 pi³/s (3,110 m³/s) LE 17/06/65
MAX. INST. OBSERVÉ		113,000 pi³/s (3,200 m³/s) LE 17/06/65 A 08H.00
MINIMUM OBSERVÉ	1,470 pi³/s (41.6 m³/s) LE 30/04	215 pi³/s (6.09 m³/s) LE 05/05/73

NOTES

LA RELATION NIVEAU-DÉBIT EST EXTRAPOLÉE AU-DELÀ DE 46,000 pi³/s (1,300 m³/s) ET EN DEÇÀ DE 2,000 pi³/s (56.6 m³/s)

PRÉCISION DES DÉBITS - PÉRIODES SANS EFFET DE LA GLACE, BONNE. AVEC EFFET DE GLACE, ACCEPTABLE

HAMELIN A 1.4 MI. DE L'ARNAUD

STATION NUMÉRO : 102004

ÉQUIPEMENT-LIMNIGRAPHE — BASSIN VERSANT 1,590 mi² (4,120 km²) — EN OPÉRATION DEPUIS 1955

DÉBITS JOURNALIERS EN PIEDS CUBES PAR SECONDE — 1975-1976

	OCTOBRE	NOVEMBRE	DÉCEMBRE	JANVIER	FÉVRIER	MARS	AVRIL	MAI	JUIN	JUILLET	AOÛT	SEPTEMBRE
1	1,870	2,240	1,400 B	810 B	475 B	296 B	180 B	144 B	11,000 C	7,470	3,300	2,750
2	1,700	2,170	1,380 B	795 B	470 B	292 B	179 B	143 B	10,000 C	7,180	3,200	2,730
3	1,730	2,300	1,350 B	775 B	463 B	288 B	176 B	143 B	9,000 C	6,860	3,190	2,730
4	1,770	2,210	1,320 B	760 B	455 B	284 B	172 B	143 B	8,200 C	6,630	3,110	2,740
5	1,800	2,190	1,300 B	750 B	450 B	278 B	169 B	142 B	7,650 C	6,430	3,030	2,760
6	1,870	2,180	1,270 B	740 B	440 B	272 B	167 B	142 B	7,750 C	6,270	2,920	2,760
7	1,800	2,180 B	1,250 B	725 B	435 B	268 B	165 B	141 B	8,050 C	6,140	2,890	2,790
8	1,860	2,140 B	1,230 B	715 B	425 B	265 B	163 B	141 B	8,700 C	5,890	2,830	2,790
9	1,840	2,100 B	1,200 B	700 B	415 B	260 B	162 B	141 B	9,400 C	5,610	2,810	2,790
10	1,820	2,070 B	1,180 B	690 B	410 B	256 B	161 B	141 B	9,550 C	5,380	2,800	2,790
11	1,860	2,020 B	1,170 B	675 B	402 B	252 B	160 B	148 B	9,500 C	5,350	2,730	2,800
12	1,850	2,000 B	1,150 B	665 B	398 B	248 B	158 B	160 B	9,450 C	5,290	2,680	2,780
13	1,840	1,960 B	1,140 B	655 B	390 B	243 B	157 B	196 B	9,500 C	5,270	2,660	2,760
14	1,850	1,920 B	1,110 B	645 B	384 B	240 B	155 B	280 B	9,600 C	5,190	2,650	2,740
15	1,860	1,900 B	1,090 B	632 B	378 B	237 B	153 B	380 B	9,650 C	4,940	2,430	2,800
16	1,860	1,860 B	1,080 B	620 B	372 B	230 B	152 B	530 B	9,650 C	4,790	2,260	2,680
17	1,860	1,820 B	1,060 B	610 B	367 B	228 B	152 B	732 B	9,600 C	4,640	2,240	2,610
18	1,860	1,780 B	1,050 B	600 B	360 B	224 B	151 B	1,010 B	9,500 C	4,590	2,230	2,560
19	1,880	1,740 B	1,030 B	585 B	354 B	220 B	151 B	1,440 B	9,300 C	4,420	2,190	2,550
20	1,900	1,700 B	1,030 B	575 B	348 B	218 B	150 B	2,000 B	9,050 C	4,310	2,210	2,780 C
21	1,920	1,680 B	990 B	565 B	340 B	214 B	150 J	2,580 B	8,800 C	3,950	2,340	2,890 C
22	1,920	1,650 B	970 B	555 B	336 B	210 B	149 B	2,450 B	8,650 C	4,090	2,490	2,980 C
23	1,940	1,610 B	955 B	550 B	330 B	207 B	148 B	2,260 B	8,650 C	4,270	2,430	2,990 C
24	1,960	1,580 B	935 B	540 B	325 B	204 B	147 B	2,000 B	8,650 C	4,160	2,380	2,920 C
25	1,950	1,560 B	920 B	532 B	319 B	200 B	147 B	1,700 B	8,600 C	4,010	2,350	2,860 C
26	1,980	1,520 B	900 B	525 B	314 B	197 B	146 B	1,580 B	8,450 C	3,940	2,340	2,700 C
27	2,550	1,500 B	890 B	515 B	309 B	194 B	146 B	1,500 B	8,100 C	3,790	2,350	2,560 C
28	2,330	1,470 B	870 B	505 B	305 B	191 B	145 B	1,570 B	7,950 C	3,720	2,330	2,420 C
29	2,160	1,440 B	850 B	500 B	300 B	189 B	145 B	1,880 B	7,700	3,640	2,680	2,310 C
30	1,950	1,420 B	840 B	492 B	——	187 B	144 B	3,200 B	7,600	3,590	2,790	2,290 C
31	1,860	——	825 B	485 B	——	183 B	——	5,950 B	——	3,490	2,780	——
MOYENNE	1,910	1,860	1,090	629	382	235	157	1,130	8,910 E	5,010	2,630	2,720 E
MAXIMUM	2,550	2,300	1,400	810	475	296	180	5,950	11,000 C	7,470	3,300	2,990 C
MINIMUM	1,700	1,420	825	485	300	183	144	141	7,600	3,490	2,190	2,290 C

SOMMAIRE

	POUR L'ANNÉE 1975-1976	POUR LES 14 ANNÉES DOCUMENTÉES
MODULE OBSERVÉ	2,220 pi³/s (62.9 m³/s)	1,940 pi³/s (54.9 m³/s)
MAXIMUM OBSERVÉ	11,000 pi³/s (311 m³/s) LE 01/06	15,800 pi³/s (447 m³/s) LE 24/06/65
MINIMUM OBSERVÉ	141 pi³/s (3.99 m³/s) LE 07/05	12 pi³/s (.34 m³/s) LE 30/04/64

NOTES

LA RELATION NIVEAU-DÉBIT EST EXTRAPOLÉE AU-DELÀ DE 11,000 pi³/s (311 m³/s) ET EN DEÇÀ DE 1,500 pi³/s (42.5 m³/s)

PRÉCISION DES DÉBITS - PÉRIODES SANS EFFET DE LA GLACE, BONNE; AVEC EFFET DE GLACE, MEDIOCRE

LEPELLE A 0.3 MI. EN AVAL DE LA GROUST

STATION NUMÉRO : 102010

ÉQUIPEMENT-LIMNIGRAPHE | BASSIN VERSANT 3,930 mi² (10,200 km²) | EN OPÉRATION DEPUIS 1963

DÉBITS JOURNALIERS EN PIEDS CUBES PAR SECONDE — 1975-1976

	OCTOBRE	NOVEMBRE	DÉCEMBRE	JANVIER	FÉVRIER	MARS	AVRIL	MAI	JUIN	JUILLET	AOÛT	SEPTEMBRE
1	5,260	5,530	3,550 B	2,260 B	1,420 B	950 B	675 B	530 B	1,900 B	9,840	8,470	7,730
2	5,070	5,850	3,500 B	2,230 B	1,400 B	930 B	670 B	527 B	5,150 B	9,590	8,380	7,510
3	5,080	5,640	3,450 B	2,200 B	1,380 B	920 B	665 B	525 B	8,950 B	9,710	8,360	7,400
4	5,000	5,510	3,400 B	2,170 B	1,360 B	910 B	660 B	522 B	12,000 B	9,740	8,180	7,330
5	4,930	5,050 B	3,350 B	2,130 B	1,340 B	900 B	655 B	520 B	12,700	9,760	8,030	7,210
6	4,840	5,000 B	3,300 B	2,090 B	1,320 B	885 B	650 B	518 B	12,400	9,930	7,890	7,070
7	4,830	4,950 B	3,250 B	2,060 B	1,300 B	875 B	640 B	515 B	10,500	10,100	7,890	6,950
8	4,670	4,850 B	3,200 B	2,020 B	1,280 B	865 B	636 B	512 B	9,490	10,100	7,830	6,870
9	4,590	4,800 B	3,150 B	1,990 B	1,260 B	855 B	630 B	510 B	8,730	10,200	7,990	6,750
10	4,500	4,720 B	3,100 B	1,950 B	1,240 B	845 B	620 B	507 B	7,860	10,200	7,650	6,670
11	4,460	4,670 B	3,050 B	1,930 B	1,220 B	835 B	615 B	505 B	7,840	11,000	7,290	6,560
12	4,430	4,600 B	3,000 B	1,900 B	1,200 B	825 B	605 B	504 B	8,430	11,600	7,060	6,450
13	4,430	4,550 B	2,960 B	1,880 B	1,180 B	820 B	600 B	505 B	9,100	11,500	6,790	6,370
14	4,470	4,500 B	2,920 B	1,850 B	1,160 B	810 B	595 B	510 B	10,500	11,100	6,690	6,270
15	4,480	4,420 B	2,870 B	1,830 B	1,150 B	800 B	590 B	520 B	11,600	10,900	6,650	6,210
16	4,450	4,370 B	2,840 B	1,790 B	1,130 B	790 B	585 B	535 B	10,700	10,500	6,470	6,150
17	4,420	4,300 B	2,800 B	1,770 B	1,120 B	780 B	580 B	547 B	9,890	10,400	6,310	6,150
18	4,420	4,220 B	2,770 B	1,750 B	1,110 B	775 B	578 B	570 B	9,940	10,500	6,190	6,110
19	4,410	4,180 B	2,740 B	1,730 B	1,100 B	770 B	573 B	600 B	10,300	10,400	6,130	6,090
20	4,370	4,120 B	2,700 B	1,700 B	1,080 B	760 B	570 B	640 B	11,200	10,200	6,120	6,260
21	4,350	4,070 B	2,660 B	1,680 B	1,070 B	750 B	565 B	675 B	11,400	10,100	6,970	6,650
22	4,340	4,010 B	2,620 B	1,660 B	1,060 B	745 B	560 B	710 B	12,200	10,200	7,870	6,650
23	4,330	3,980 B	2,590 B	1,630 B	1,040 B	740 B	558 B	745 B	12,100	10,400	8,220	6,590
24	4,280	3,920 B	2,540 B	1,600 B	1,030 B	730 B	555 B	768 B	11,100	10,200	8,040	6,500
25	4,180	3,870 B	2,500 B	1,580 B	1,010 B	720 B	550 B	775 B	10,400	9,910	7,840	6,460
26	4,330	3,820 B	2,470 B	1,560 B	1,000 B	715 B	548 J	770 B	10,000	9,730	7,670	6,350
27	4,480	3,780 B	2,440 B	1,540 B	985 B	710 B	543 B	740 B	9,920	9,480	7,390	6,260
28	4,590	3,720 B	2,400 B	1,510 B	970 B	705 B	540 B	728 B	9,820	9,260	7,250	6,080
29	4,440	3,660 B	2,360 B	1,480 B	960 B	700 B	538 B	730 B	9,770	9,270	7,520	5,930
30	4,540	3,600 B	2,320 B	1,460 B	—	692 B	535 B	750 B	9,810	8,870	7,880	5,740
31	4,800	—	2,290 B	1,440 B	—	685 B	—	815 B	—	8,820	7,840	—
MOYENNE	4,570	4,480	2,870	1,820	1,170	800	596	607	9,860	10,100	7,450	6,580
MAXIMUM	5,260	5,850	3,550	2,260	1,420	950	675	815	12,700	11,600	8,470	7,730
MINIMUM	4,180	3,600	2,290	1,440	960	685	535	504	1,900	8,820	6,120	5,740

SOMMAIRE

	POUR L'ANNÉE 1975-1976	POUR LES 9 ANNÉES DOCUMENTÉES
MODULE OBSERVÉ	4,250 pi³/s (120 m³/s)	4,910 pi³/s (139 m³/s)
MAXIMUM OBSERVÉ	12,700 pi³/s (360 m³/s) LE 05/06	35,400 pi³/s (1,000 m³/s) LE 17/06/65
MAX. INST. OBSERVÉ		38,600 pi³/s (1,090 m³/s) LE 17/06/65 A 02H 00
MINIMUM OBSERVÉ	504 pi³/s (14.3 m³/s) LE 12/05	360 pi³/s (10.2 m³/s) LE 14/05/70

NOTES

LA RELATION NIVEAU-DÉBIT EST EXTRAPOLÉE AU-DELÀ DE 30,000 pi³/s (850 m³/s) ET EN DEÇÀ DE 200 pi³/s (5.66 m³/s)

PRÉCISION DES DÉBITS - PÉRIODES SANS EFFET DE LA GLACE. BONNE; AVEC EFFET DE GLACE. ACCEPTABLE

AUX FEUILLES A 4.0 MI. EN AVAL DE LA PELADEAU

STATION NUMÉRO : 102701

ÉQUIPEMENT-LIMNIGRAPHE | BASSIN VERSANT 16,100 mi² (41,700 km²) | EN OPÉRATION DEPUIS 1955

DÉBITS JOURNALIERS EN PIEDS CUBES PAR SECONDE — 1975-1976

	OCTOBRE	NOVEMBRE	DÉCEMBRE	JANVIER	FÉVRIER	MARS	AVRIL	MAI	JUIN	JUILLET	AOÛT	SEPTEMBRE
1	25,700	29,600	17,900 B	10,100 B	5,900 B	3,450 B	1,980 B	1,300 C	113,000 C	35,000 C	29,200	19,700
2	25,800	29,300	17,400 B	10,000 B	5,750 B	3,380 B	1,950 B	1,300 C	105,000 C	33,500 C	27,800	19,500
3	25,400	29,700	17,000 B	9,800 B	5,680 B	3,300 B	1,910 B	1,290 C	100,000 C	32,100	27,000	19,100
4	25,100	29,800	16,900 B	9,600 B	5,580 B	3,250 B	1,880 B	1,280 C	95,000 C	31,100	26,600	18,900
5	25,200	29,600	16,600 B	9,400 B	5,450 B	3,200 B	1,850 B	1,270 C	91,500 C	30,100	26,200	19,000
6	25,300	28,800 B	16,200 B	9,200 B	5,350 B	3,130 B	1,820 B	1,270 C	88,500 C	29,300	25,900	18,600
7	26,300	28,300 B	16,000 B	9,000 B	5,270 B	3,070 B	1,780 B	1,270 C	85,000 C	28,200	25,400	18,300
8	27,700	27,700 B	15,800 B	8,900 B	5,200 B	3,000 B	1,760 B	1,270 C	82,000 C	27,100	24,700	18,000
9	28,000	27,000 B	15,500 B	8,750 B	5,100 B	2,990 B	1,730 B	1,270 C	78,500 C	26,200	24,400	17,700
10	27,900	26,500 B	15,200 B	8,600 B	5,000 B	2,920 B	1,690 B	1,270 C	72,000 C	25,300	23,200	17,600
11	27,800	26,000 B	14,900 B	8,500 B	4,900 B	2,880 B	1,670 B	1,270 C	63,500 C	21,200	22,900	17,900
12	27,600	25,400 B	14,700 B	8,330 B	4,800 B	2,830 B	1,650 B	1,270 C	58,000 C	24,700	22,200	18,100
13	27,500	25,000 B	14,500 B	8,200 B	4,730 B	2,770 B	1,620 B	1,270 C	53,500 C	28,900	21,300	17,800
14	27,600	24,600 B	14,200 B	8,000 B	4,630 B	2,720 B	1,600 B	1,280 C	50,000 C	29,700	20,500	17,500
15	28,000	24,000 B	13,900 B	7,900 B	4,550 B	2,680 B	1,570 B	1,500 C	47,600 C	30,000	20,200	17,300
16	28,100	23,600 B	13,700 B	7,750 B	4,480 B	2,630 B	1,550 B	2,720 C	45,500 C	30,800	19,700	17,100
17	28,100	23,000 B	13,400 B	7,600 B	4,400 B	2,580 B	1,530 B	4,950 C	43,800 C	32,200	19,300	17,000
18	28,000	22,700 B	13,200 B	7,500 B	4,330 B	2,530 B	1,500 B	8,200 C	42,700 C	33,200	19,300	16,700
19	27,900	22,200 B	13,000 B	7,350 B	4,230 B	2,490 B	1,480 B	12,000 C	42,700 C	33,400	18,600	16,700
20	27,800	21,800 B	12,800 B	7,200 B	4,150 B	2,450 B	1,470 B	14,700 C	43,000 C	32,500	18,300	17,000
21	27,700	21,200 B	12,600 B	7,100 B	4,080 B	2,400 B	1,450 B	15,300 C	53,000 C	35,500	18,300	17,200
22	27,800	20,900 B	12,300 B	7,000 B	4,000 B	2,350 B	1,430 B	21,000 C	59,500 C	39,000	18,300	17,600
23	28,000	20,400 B	12,100 B	6,900 B	3,950 B	2,310 B	1,410 B	35,000 C	58,300 C	43,200	18,300	17,600
24	28,000	20,000 B	11,800 B	6,750 B	3,860 B	2,280 B	1,400 B	70,000 B	54,000 C	42,700	18,400	17,000
25	28,100	19,800 B	11,600 B	6,650 B	3,800 B	2,240 B	1,380 B	130,000 C	49,500 C	40,200	18,400	16,400
26	28,800	19,300 B	11,400 B	6,500 B	3,720 B	2,190 B	1,370 B	167,000 C	46,300 C	38,400	18,200	16,200
27	32,200	19,000 B	11,200 B	6,400 B	3,650 B	2,150 B	1,350 J	142,000 C	43,500 C	36,400	17,400	16,100
28	32,500	18,800 B	10,900 B	6,300 B	3,580 B	2,110 B	1,340 C	130,000 C	41,000 C	34,300	17,500	16,000
29	32,500	18,400 B	10,700 B	6,200 B	3,520 B	2,070 B	1,330 C	146,000 C	39,000 C	32,400	18,700	15,900
30	30,900	18,100 B	10,600 B	6,050 B	—	2,020 B	1,320 C	131,000 C	37,500 C	31,100	19,500	15,700
31	30,200	—	10,400 B	6,000 B	—	2,000 B	—	122,000 C	—	30,500	20,000	—
MOYENNE	28,000	24,000	13,800	7,860	4,610	2,660	.1,590	37,800 E	62,700 E	32,200	21,500	17,500
MAXIMUM	32,500	29,800	17,900	10,100	5,900	3,450	1,980	167,000 C	113,000 C	43,200	29,200	19,700
MINIMUM	25,100	18,100	10,400	6,000	3,520	2,000	1,320 C	1,270 C	37,500 C	21,200	17,400	15,700

SOMMAIRE

	POUR L'ANNÉE 1975-1976	POUR LES 14 ANNÉES DOCUMENTÉES
MODULE OBSERVÉ	21,200 pi³/s (600 m³/s)	19,800 pi³/s (561 m³/s)
MAXIMUM OBSERVÉ	167,000 pi³/s (4,730 m³/s) LE 26/05	178,000 pi³/s (5,040 m³/s) LE 18/06/64
MINIMUM OBSERVÉ	1,270 pi³/s (36.0 m³/s) LE 05/05	527 pi³/s (14.9 m³/s) LE 05/05/66

NOTES

LA RELATION NIVEAU-DÉBIT EST EXTRAPOLÉE AU-DELÀ DE 73,000 pi³/s (2,070 m³/s) ET EN DEÇÀ DE 13,000 pi³/s (368 m³/s)

PRÉCISION DES DÉBITS - PÉRIODES SANS EFFET DE LA GLACE, BONNE; AVEC EFFET DE GLACE, ACCEPTABLE

GOUDALIE A 13.3 MI. EN AMONT DE LA RIVIERE AUX FEUILLES

STATION NUMÉRO : 102704

ÉQUIPEMENT-LIMNIGRAPHE

BASSIN VERSANT 1,490 mi² (3,860 km²)

EN OPÉRATION DEPUIS 1975

DÉBITS JOURNALIERS EN PIEDS CUBES PAR SECONDE — 1974-1975

	OCTOBRE	NOVEMBRE	DÉCEMBRE	JANVIER	FÉVRIER	MARS	AVRIL	MAI	JUIN	JUILLET	AOÛT	SEPTEMBRE
1	—	—	—	—	—	—	—	—	—	—	—	1,850
2	—	—	—	—	—	—	—	—	—	—	—	1,820
3	—	—	—	—	—	—	—	—	—	—	2,140	1,720
4	—	—	—	—	—	—	—	—	—	—	2,140	1,630
5	—	—	—	—	—	—	—	—	—	—	2,140	1,650
6	—	—	—	—	—	—	—	—	—	—	2,160	1,700
7	—	—	—	—	—	—	—	—	—	—	2,180	1,760
8	—	—	—	—	—	—	—	—	—	—	2,200	1,860
9	—	—	—	—	—	—	—	—	—	—	2,250	1,900
10	—	—	—	—	—	—	—	—	—	—	2,130	1,920
11	—	—	—	—	—	—	—	—	—	—	1,930	1,910
12	—	—	—	—	—	—	—	—	—	—	1,840	1,950
13	—	—	—	—	—	—	—	—	—	—	1,780	2,170
14	—	—	—	—	—	—	—	—	—	—	1,580	2,290
15	—	—	—	—	—	—	—	—	—	—	1,460	2,240
16	—	—	—	—	—	—	—	—	—	—	1,520	2,250
17	—	—	—	—	—	—	—	—	—	—	1,660	2,240
18	—	—	—	—	—	—	—	—	—	—	1,690	2,210
19	—	—	—	—	—	—	—	—	—	—	1,720	2,180
20	—	—	—	—	—	—	—	—	—	—	1,840	2,180
21	—	—	—	—	—	—	—	—	—	—	1,980	2,220
22	—	—	—	—	—	—	—	—	—	—	2,040	2,220
23	—	—	—	—	—	—	—	—	—	—	2,040	2,240
24	—	—	—	—	—	—	—	—	—	—	1,980	2,290
25	—	—	—	—	—	—	—	—	—	—	1,950	2,450
26	—	—	—	—	—	—	—	—	—	—	1,950	3,090
27	—	—	—	—	—	—	—	—	—	—	2,150	2,970
28	—	—	—	—	—	—	—	—	—	—	2,260	2,370
29	—	—	—	—	—	—	—	—	—	—	1,980	2,180
30	—	—	—	—	—	—	—	—	—	—	1,880	2,000
31	—	—	—	—	—	—	—	—	—	—	1,870	—
MOYENNE	—	—	—	—	—	—	—	—	—	—	—	2,120
MAXIMUM	—	—	—	—	—	—	—	—	—	—	—	3,090
MINIMUM	—	—	—	—	—	—	—	—	—	—	—	1,630

SOMMAIRE

	POUR L'ANNÉE 1974-1975	POUR LES ANNÉES DOCUMENTÉES
MAXIMUM OBSERVÉ	3,090 pi³/s (87.5 m³/s) LE 26/09	3,090 pi³/s (87.5 m³/s) LE 26/09/75
MINIMUM OBSERVÉ	1,460 pi³/s (41.3 m³/s) LE 15/08	1,460 pi³/s (41.3 m³/s) LE 15/08/75

NOTES

LA RELATION NIVEAU-DÉBIT EST EXTRAPOLÉE AU-DELÀ DE 3,800 pi³/s (108 m³/s) ET EN DEÇÀ DE 1,300 pi³/s (36.8 m³/s)

PRÉCISION DES DÉBITS - BONNE

GOUDALIE A 13.3 MI. EN AMONT DE LA RIVIERE AUX FEUILLES

STATION NUMÉRO : 102704

ÉQUIPEMENT-LIMNIGRAPHE

BASSIN VERSANT 1,490 mi² (3,860 km²)

EN OPÉRATION DEPUIS 1975

DÉBITS JOURNALIERS EN PIEDS CUBES PAR SECONDE — 1975-1976

	OCTOBRE	NOVEMBRE	DÉCEMBRE	JANVIER	FÉVRIER	MARS	AVRIL	MAI	JUIN	JUILLET	AOÛT	SEPTEMBRE
1	1,800	1,840	600 B	224 B	099 B	60 B	43 B	39 B	5,850	3,360	3,290	1,710 C
2	1,710	1,770	580 B	217 B	97 B	59 B	43 B	39 B	5,950	3,180	3,290	1,690 C
3	1,780	1,680	565 B	212 B	95 B	58 B	43 B	39 B	5,950	3,220	3,280	1,640 C
4	1,860	1,600 B	550 B	203 B	94 B	58 B	42 B	39 B	5,900	3,260	3,060	1,550 C
5	1,940	1,500 B	530 B	198 B	91 B	57 B	42 B	39 B	5,850	3,180	2,990	1,570 C
6	2,130	1,450 B	510 B	193 B	90 B	56 B	42 B	39 B	5,720	3,210	2,800	1,580 C
7	2,300	1,390 B	495 B	187 B	88 B	55 B	42 B	39 B	5,620	3,250	2,840	1,590 C
8	2,300	1,340 B	480 B	182 B	86 B	55 B	41 B	40 B	5,450	3,030	2,680 J	1,580 C
9	2,280	1,300 B	470 B	177 B	85 B	54 B	41 B	40 B	5,300	2,880	2,650 C	1,570 C
10	2,230	1,260 B	450 B	172 B	83 B	54 B	41 B	40 B	5,150	2,910	2,600 C	1,550 C
11	2,230	1,210 B	435 B	167 B	82 B	53 B	40 B	41 B	5,050	2,900	2,610 C	1,510 C
12	2,220	1,180 B	422 B	162 B	80 B	52 B	40 B	44 B	4,900	2,900	2,710 C	1,480 C
13	2,210	1,140 B	410 B	157 B	79 B	52 B	40 B	49 B	4,830	3,010	2,710 C	1,400 C
14	2,200	1,100 B	395 B	153 B	77 B	51 B	40 B	55 B	4,730	3,060	2,650 C	1,340 C
15	2,200	1,070 B	385 B	149 B	76 B	51 B	40 B	62 B	4,600	3,150	2,610 C	1,280 J
16	2,190	1,030 B	370 B	146 B	74 B	50 B	40 B	73 B	4,530	3,220	2,600 C	1,210
17	2,140	995 B	358 B	142 B	73 B	50 B	40 B	89 B	4,450	3,180	2,580 C	1,260
18	2,100	955 B	348 B	138 B	72 B	49 B	40 J	107 B	4,300	3,210	2,510 C	1,250
19	2,100	920 B	335 B	135 B	71 B	49 B	40 B	143 B	4,250	3,250	2,420 C	1,160
20	2,160	890 B	325 B	132 B	70 B	48 B	40 B	195 B	4,150	3,290	2,350 C	1,200
21	2,210	855 B	315 B	128 B	68 B	48 B	39 B	305 B	4,100	3,550	2,270 C	1,280
22	2,210	825 B	305 B	126 B	67 B	47 B	39 B	550 B	4,030	4,250	2,190 C	1,210
23	2,150	790 B	295 B	122 B	66 B	47 B	39 B	830 B	3,950	4,050	2,110 C	1,100
24	2,100	765 B	286 B	119 B	65 B	46 B	39 B	1,100 B	3,900	3,950	2,080 C	1,040
25	2,100	732 B	277 B	117 B	64 B	46 B	39 B	1,360 B	3,850	3,960	2,010 C	968
26	2,180	708 B	268 B	114 B	63 B	45 B	39 B	2,100 B	3,800	3,620	1,980 C	964
27	2,250	690 B	260 B	112 B	62 B	45 B	39 B	2,900 B	3,700 J	3,560	1,900 C	962
28	2,060	665 B	252 B	108 B	61 B	45 B	39 B	3,850 B	3,410	3,490	1,820 C	952
29	1,990	640 B	245 B	107 B	60 B	44 B	39 B	4,600 B	3,400	3,550	1,750 C	935
30	1,940	620 B	237 B	104 B	—	44 B	39 B	5,200 B	3,440	3,500	1,680 C	898
31	1,910	—	230 B	102 B	—	44 B	—	5,650 B	—	3,270	1,690 C	—
MOYENNE	2,100	1,100	387	152	77	51	40	958	4,670	3,340	2,480 E	1,310 E
MAXIMUM	2,300	1,840	600	224	099	60	43	5,650	5,950	4,250	3,290	1,710 C
MINIMUM	1,710	620	230	102	60	44	39	39	3,400	2,880	1,680 C	898

SOMMAIRE

	POUR L'ANNÉE 1975-1976	POUR 1 ANNÉE DOCUMENTÉE
MODULE OBSERVÉ	1,390 pi³/s (39.4 m³/s)	1,390 pi³/s (39.4 m³/s)
MAXIMUM OBSERVÉ	5,950 pi³/s (168 m³/s) LE 02/06	5,950 pi³/s (168 m³/s) LE 02/06/76
MINIMUM OBSERVÉ	39 pi³/s (1.10 m³/s) LE 21/04	39 pi³/s (1.10 m³/s) LE 21/04/76

NOTES

LA RELATION NIVEAU-DÉBIT EST EXTRAPOLÉE AU-DELÀ DE 3,800 pi³/s (108 m³/s) ET EN DEÇÀ DE 1,300 pi³/s (36.8 m³/s)

PRÉCISION DES DÉBITS - PÉRIODES SANS EFFET DE LA GLACE, BONNE; AVEC EFFET DE GLACE, ACCEPTABLE

AUX MELEZES A 17.4 MI. EN AMONT DE LA DU GUE

STATION NUMÉRO : 103603

ÉQUIPEMENT-LIMNIGRAPHE | BASSIN VERSANT 3,410 mi² (8,830 km²) | EN OPÉRATION DEPUIS 1962

DÉBITS JOURNALIERS EN PIEDS CUBES PAR SECONDE — 1975-1976

	OCTOBRE	NOVEMBRE	DÉCEMBRE	JANVIER	FÉVRIER	MARS	AVRIL	MAI	JUIN	JUILLET	AOÛT	SEPTEMBRE
1	3,950	3,380	1,330 B	750 B	455 B	292 B	187 B	136 B	13,200	4,470	4,640	2,770
2	4,230	3,510	1,300 B	740 B	450 B	287 B	182 B	136 B	12,300	4,130	4,370	2,880
3	4,280	3,550	1,280 B	728 B	445 B	283 B	180 B	136 B	11,800	3,880	4,190	2,950
4	4,390	3,510	1,250 B	715 B	440 B	278 B	178 B	136 B	11,700	3,610	4,050	2,960
5	4,430	3,370	1,230 B	705 B	435 B	274 B	176 B	136 B	11,600	3,320	3,870	2,960
6	4,550	3,180	1,200 B	700 B	425 B	270 B	173 B	137 B	11,400	3,130	3,760	2,900
7	4,600	3,040	1,180 B	687 B	420 B	266 B	170 B	138 B	11,700	2,950	3,700	2,940
8	4,620	2,900 B	1,150 B	675 B	415 B	262 B	168 B	140 B	11,400	2,790	3,660	2,860
9	4,680	2,760 B	1,130 B	665 B	405 B	258 B	166 B	142 B	10,900	2,610	3,510	2,880
10	4,640	2,650 B	1,100 B	650 B	400 B	254 B	163 B	148 B	10,300	2,450	3,390	2,900
11	4,650	2,550 B	1,080 B	640 B	395 B	251 B	161 B	190 B	9,480	2,310	3,250	2,910
12	4,580	2,420 B	1,060 B	630 B	387 B	247 B	159 B	287 B	8,560	2,200	3,170	2,910
13	4,570	2,350 B	1,040 B	615 B	380 B	243 B	158 B	680 B	7,870	2,170	3,050	3,000
14	4,560	2,270 B	1,020 B	605 B	374 B	240 B	156 B	1,640 B	7,370	2,150	3,000	3,000
15	4,540	2,200 B	1,000 B	595 B	370 B	237 B	154 B	4,800 B	6,960	2,190	2,900	2,980
16	4,490	2,120 B	988 B	585 B	365 B	232 B	153 B	8,600 B	6,760	2,340	2,780	2,920
17	4,400	2,010 B	965 B	575 B	359 B	228 B	151 B	20,300 B	6,690	2,480	2,650	2,940
18	4,330	1,970 B	955 B	570 B	355 B	227 B	150 J	25,700	6,700	2,550	2,560	2,870
19	4,260	1,900 B	930 B	560 B	350 B	224 B	149 B	23,400	6,700	2,670	2,490	2,770
20	4,110	1,820 B	915 B	550 B	344 B	221 B	147 B	20,800	6,560	2,790	2,480	2,790
21	4,050	1,770 B	900 B	540 B	337 B	218 B	147 B	22,000	6,570	3,110	2,530	2,750
22	3,990	1,700 B	885 B	535 B	333 B	215 B	145 B	25,000	7,820	3,470	2,590	2,740
23	3,890	1,650 B	875 B	523 B	327 B	212 B	144 B	25,000	8,180	3,730	2,600	2,740
24	3,770	1,600 B	860 B	515 B	322 B	209 B	142 B	23,500	7,660	4,340	2,560	2,680
25	3,710	1,560 B	845 B	508 B	317 B	206 B	141 B	21,900	7,060	4,810	2,530	2,670
26	3,860	1,510 B	835 B	500 B	312 B	202 B	140 B	21,200	6,600	5,100	2,550	2,680
27	3,940	1,480 B	820 B	492 B	307 B	199 B	139 B	20,300	6,130	5,270	2,580	2,680
28	3,770	1,430 B	800 B	480 B	300 B	197 B	138 B	18,400	5,610	5,340	2,650	2,650
29	3,700	1,400 B	790 B	475 B	298 B	194 B	137 B	16,600	5,190	5,280	2,740	2,550
30	3,560	1,370 B	775 B	465 B	—	192 B	136 B	15,900	4,840	5,110	2,760	2,550
31	3,370	—	765 B	460 B	—	188 B	—	14,600	—	4,880	2,760	—
MOYENNE	4,210	2,300	1,010	595	373	236	156	10,700	8,520	3,470	3,110	2,830
MAXIMUM	4,680	3,550	1,330	750	455	292	187	25,700	13,200	5,340	4,640	3,000
MINIMUM	3,370	1,370	765	460	298	188	136	136	4,840	2,150	2,480	2,550

SOMMAIRE

	POUR L'ANNÉE 1975-1976	POUR LES 14 ANNÉES DOCUMENTÉES
MODULE OBSERVÉ	3,140 pi³/s (88.9 m³/s)	3,730 pi³/s (106 m³/s)
MAXIMUM OBSERVÉ	25,700 pi³/s (728 m³/s) LE 18/05	34,900 pi³/s (988 m³/s) LE 09/06/70
MINIMUM OBSERVÉ	136 pi³/s (3.85 m³/s) LE 30/04	111 pi³/s (3.14 m³/s) LE 11/05/72

NOTES

LA RELATION NIVEAU-DÉBIT EST EXTRAPOLÉE AU-DELÀ DE 13,000 pi³/s (368 m³/s) ET EN DEÇÀ DE 1,500 pi³/s (42.5 m³/s)

PRÉCISION DES DÉBITS - ACCEPTABLE

AUX MELEZES A 4.7 MI. DE LA KOKSOAK (NO 2)

STATION NUMÉRO : 103605

ÉQUIPEMENT-LIMNIGRAPHE

BASSIN VERSANT 16,500 mi² (42,700 km²)

EN OPÉRATION DEPUIS 1965 ‡

DÉBITS JOURNALIERS EN PIEDS CUBES PAR SECONDE — 1975-1976

	OCTOBRE	NOVEMBRE	DÉCEMBRE	JANVIER	FÉVRIER	MARS	AVRIL	MAI	JUIN	JUILLET	AOÛT	SEPTEMBRE
1	18,800	17,500	9,300 B	5,250 B	3,020 B	1,840 B	1,180 B	1,050 B	67,200 C	25,400	24,300	22,500
2	19,100	17,500	9,170 B	5,150 B	2,990 B	1,800 B	1,160 B	1,060 B	62,500 C	23,700	23,200	22,900
3	20,300	17,100	9,000 B	5,000 B	2,900 B	1,790 B	1,150 B	1,060 B	60,500 C	22,100	22,400	23,000
4	20,500	16,800	8,820 B	4,950 B	2,850 B	1,760 B	1,130 B	1,060 B	60,000 C	20,600	21,600	23,000
5	20,500	16,400	8,650 B	4,900 B	2,800 B	1,720 B	1,120 B	1,070 B	59,700 C	19,200	21,400	22,900
6	20,500	16,500	8,500 B	4,800 B	2,750 B	1,700 B	1,100 B	1,080 B	59,700 C	18,000	21,000	22,800
7	20,400	16,700	8,350 B	4,730 B	2,700 B	1,680 B	1,090 B	1,090 B	59,700 C	16,800	20,700	22,400
8	21,200	16,500	8,200 B	4,630 B	2,640 B	1,640 B	1,080 B	1,110 B	57,200 C	15,800	20,100	21,900
9	21,700	15,900	8,000 B	4,540 B	2,600 B	1,620 B	1,080 B	1,130 B	54,000 C	14,900	20,200	21,200
10	21,400	15,100	7,880 B	4,450 B	2,560 B	1,600 B	1,070 B	1,170 B	50,800 C	14,200	20,000	20,500
11	21,000	14,400	7,700 B	4,400 B	2,500 B	1,570 B	1,070 B	1,200 B	46,000 C	13,300	19,700	20,100
12	20,500	14,100	7,550 B	4,300 B	2,460 B	1,550 B	1,060 B	1,700 B	42,500 C	12,400	19,400	19,900
13	20,100	13,800	7,400 B	4,200 B	2,420 B	1,520 B	1,060 B	4,800 B	39,000 C	11,900	19,500	20,000
14	20,000	13,200 B	7,300 B	4,150 B	2,400 B	1,500 B	1,050 B	9,600 B	36,700 C	11,600	19,900	20,200
15	20,100	13,000 B	7,150 B	4,050 B	2,370 B	1,490 B	1,050 B	22,500 B	35,500 C	11,400	20,300	20,200
16	20,300	12,800 B	7,050 B	4,000 B	2,320 B	1,470 B	1,050 B	58,000 B	34,800 C	11,200	20,400	20,000
17	20,200	12,400 B	6,950 B	3,940 B	2,290 B	1,440 B	1,040 B	115,000 B	34,300 C	11,300	20,100	19,900
18	20,000	12,200 B	6,800 B	3,860 B	2,260 B	1,420 B	1,040 J	170,000 C	34,300 C	11,900	19,500	19,600
19	19,700	12,000 B	6,650 B	3,800 B	2,210 B	1,400 B	1,040 B	140,000 C	34,200 C	12,200	18,700	19,400
20	19,400	11,700 B	6,570 B	3,750 B	2,180 B	1,380 B	1,040 B	115,000 C	34,200 C	12,200	18,200	19,100
21	19,200	11,400 B	6,320 B	3,660 B	2,130 B	1,370 B	1,040 B	130,000 C	35,600 C	12,800	18,000	18,700
22	19,100	11,200 B	6,200 B	3,600 B	2,100 B	1,350 B	1,040 B	141,000 C	40,200 C	13,200	18,100	18,300
23	19,000	11,000 B	6,100 B	3,550 B	2,070 B	1,320 B	1,040 B	135,000 C	44,400	14,900	18,000	18,100
24	18,700	10,700 B	5,950 B	3,480 B	2,010 B	1,300 B	1,040 B	125,000 C	42,600	16,500	18,200	17,300
25	18,600	10,500 B	5,800 B	3,410 B	2,000 B	1,280 B	1,040 B	114,000 C	39,600	20,000	18,100	16,800
26	18,700	10,300 B	5,720 B	3,360 B	1,970 B	1,270 B	1,040 B	107,000 C	36,600	23,200	18,100	16,400
27	18,400	10,100 B	5,650 B	3,320 B	1,930 B	1,250 B	1,040 B	99,500 C	33,900	25,400	18,100	16,700
28	18,200	9,900 B	5,530 B	3,270 B	1,900 B	1,220 B	1,040 B	94,000 C	31,500	26,300	18,400	17,600
29	18,100	9,680 B	5,400 B	3,200 B	1,880 B	1,210 B	1,050 B	87,000 C	29,400	26,500	19,000	17,500
30	17,700	9,500 B	5,280 B	3,140 B	—	1,200 B	1,050 B	81,000 C	27,400	26,200	20,100	17,400
31	17,500	—	5,150 B	3,080 B	—	1,190 B	—	74,000 C	—	25,300	21,700	—
MOYENNE	19,600	13,300	7,100	4,060	2,390	1,480	1,070	59,200 E	44,100 E	17,400	19,900	19,900
MAXIMUM	21,700	17,500	9,300	5,250	3,020	1,840	1,180	170,000 C	67,200 C	26,500	24,300	23,000
MINIMUM	17,500	9,500	5,150	3,080	1,880	1,190	1,040	1,050	27,400	11,200	18,000	16,400

SOMMAIRE

	POUR L'ANNÉE 1975-1976	POUR LES 14 ANNÉES DOCUMENTÉES
MODULE OBSERVÉ	17,500 pi³/s (496 m³/s)	22,700 pi³/s (643 m³/s)
MAXIMUM OBSERVÉ	170,000 pi³/s (4,810 m³/s) LE 18/05	265,000 pi³/s (7,500 m³/s) LE 30/05/66
MINIMUM OBSERVÉ	1,040 pi³/s (29.4 m³/s) LE 17/04	994 pi³/s (28.1 m³/s) LE 05/05/72

NOTES

LA RELATION NIVEAU-DÉBIT EST EXTRAPOLÉE AU-DELÀ DE 120,000 pi³/s (3,400 m³/s) ET EN DEÇÀ DE 15,000 pi³/s (425 m³/s)

PRÉCISION DES DÉBITS - PÉRIODES SANS EFFET DE LA GLACE, BONNE; AVEC EFFET DE GLACE, MEDIOCRE

‡ - VOIR NOTES RELATIVES AUX STATIONS

CANIAPISCAU A LA TETE DE LA CHUTE DE LA PYRITE

STATION NUMÉRO : 103702

ÉQUIPEMENT-LIMNIGRAPHE | BASSIN VERSANT 33,500 mi² (86,800 km²) | EN OPÉRATION DEPUIS 1954

DÉBITS JOURNALIERS EN PIEDS CUBES PAR SECONDE — 1975-1976

	OCTOBRE	NOVEMBRE	DÉCEMBRE	JANVIER	FÉVRIER	MARS	AVRIL	MAI	JUIN	JUILLET	AOÛT	SEPTEMBRE
1	48,500	45,800	27,500 B	17,300 B	12,300 B	10,300 B	9,450 B	9,550 B	275,000	103,000	73,900	55,400
2	48,200	45,700	27,000 B	17,100 B	12,200 B	10,200 B	9,420 B	9,600 B	268,000	98,700	74,400	55,800
3	47,900	45,400	26,500 B	16,900 B	12,100 B	10,200 B	9,420 B	9,750 B	260,000	96,400	74,800	55,700
4	47,700	44,900	26,200 B	16,700 B	12,000 B	10,100 B	9,420 B	10,000 B	250,000	92,700	74,800	56,200
5	47,800	43,800	25,800 B	16,500 B	11,900 B	10,100 B	9,400 B	10,400 B	240,000	89,200	74,700	56,400
6	47,700	43,000	25,200 B	16,300 B	11,900 B	10,000 B	9,400 B	10,900 B	231,000	86,900	74,800	56,700
7	46,900	42,300	24,900 B	16,100 B	11,800 B	10,000 B	9,400 B	11,500 B	222,000	83,700	75,700	56,700
8	46,400	40,900	24,500 B	15,800 B	11,700 B	9,980 B	9,400 B	12,000 B	214,000	80,300	75,400	56,300
9	46,000	40,000	24,200 B	15,600 B	11,700 B	9,950 B	9,400 J	12,800 B	205,000	77,400	75,300	56,000
10	46,200	39,500 B	23,800 B	15,400 B	11,600 B	9,920 B	9,400 B	13,700 B	196,000	75,400	75,300	54,500
11	46,500	38,900 B	23,400 B	15,200 B	11,500 B	9,900 B	9,400 B	13,900 B	188,000	73,800	73,800	53,500
12	46,000	38,200 B	23,000 B	15,000 B	11,400 B	9,830 B	9,400 B	16,000 B	182,000	70,700	73,100	53,800
13	46,000	37,700 B	22,800 B	14,900 B	11,400 B	9,800 B	9,400 B	19,000 B	175,000	68,600	73,200	54,100
14	45,900	37,000 B	22,500 B	14,800 B	11,300 B	9,800 B	9,400 B	25,000 B	167,000	66,600	74,500	54,600
15	45,800	36,300 B	22,200 B	14,500 B	11,200 B	9,770 B	9,400 B	36,200 B	158,000	65,200	75,600	55,200
16	45,600	35,700 B	21,800 B	14,400 B	11,100 B	9,750 B	9,400 B	50,000 B	152,000	63,600	74,400	55,100
17	46,000	35,100 B	21,500 B	14,300 B	11,000 B	9,700 B	9,400 B	80,000 B	146,000	61,700	72,300	54,900
18	46,300	34,400 B	21,100 B	14,100 B	11,000 B	9,650 B	9,400 B	140,000 B	145,000	59,800	71,400	54,000
19	46,400	33,900 B	20,800 B	13,900 B	10,900 B	9,620 B	9,400 B	170,000 B	141,000	58,400	70,000	53,600
20	46,600	33,300 B	20,500 B	13,800 B	10,800 B	9,600 B	9,400 B	197,000 B	138,000	57,200	68,400	53,000
21	46,100	32,800 B	20,200 B	13,600 B	10,700 B	9,600 B	9,400 B	215,000 B	137,000	56,800	67,100	51,200
22	45,400	32,200 B	20,000 B	13,500 B	10,700 B	9,570 B	9,400 B	220,000	136,000	56,700	65,600	50,200
23	44,700	31,600 B	19,600 B	13,400 B	10,600 B	9,550 B	9,400 B	240,000	131,000	57,100	63,600	49,500
24	44,400	31,100 B	19,300 B	13,300 B	10,600 B	9,550 B	9,400 B	263,000	127,000	59,100	62,700	48,700
25	44,400	30,500 B	19,100 B	13,100 B	10,500 B	9,520 B	9,430 B	282,000	125,000	61,900	61,200	48,000
26	45,100	30,000 B	18,900 B	12,900 B	10,400 B	9,500 B	9,450 B	285,000	122,000	66,800	60,200	47,200
27	46,000	29,500 B	18,700 B	12,800 B	10,400 B	9,500 B	9,470 B	279,000	117,000	71,900	58,700	46,500
28	45,300	29,000 B	18,300 B	12,600 B	10,400 B	9,500 B	9,480 B	276,000	113,000	75,300	57,500	46,000
29	45,200	28,500 B	18,100 B	12,500 B	10,300 B	9,480 B	9,500 B	276,000	110,000	76,000	56,700	45,000
30	45,400	28,000 B	17,800 B	12,400 B	—	9,450 B	9,500 B	275,000	107,000	76,100	55,100	43,400
31	45,700	—	17,500 B	12,300 B	—	9,450 B	—	278,000	—	74,900	54,800	—
MOYENNE	46,200	36,500	22,000	14,500	11,200	9,770	9,420	121,000	173,000	73,000	69,000	52,600
MAXIMUM	48,500	45,800	27,500	17,300	12,300	10,300	9,500	285,000	275,000	103,000	75,700	56,700
MINIMUM	44,400	28,000	17,500	12,300	10,300	9,450	9,400	9,550	107,000	56,700	54,800	43,400

SOMMAIRE

	POUR L'ANNÉE 1975-1976	POUR LES 14 ANNÉES DOCUMENTÉES
MODULE OBSERVÉ	53,200 pi³/s (1,510 m³/s)	58,700 pi³/s (1,660 m³/s)
MAXIMUM OBSERVÉ	285,000 pi³/s (8,070 m³/s) LE 26/05	369,000 pi³/s (10,400 m³/s) LE 09/06/75
MAX. INST. OBSERVÉ		371,000 pi³/s (10,500 m³/s) LE 09/06/75 A 18H.00
MINIMUM OBSERVÉ	9,400 pi³/s (266 m³/s) LE 05/04	7,140 pi³/s (202 m³/s) LE 30/04/67

NOTES

LA RELATION NIVEAU-DÉBIT EST EXTRAPOLÉE AU-DELÀ DE 290,000 pi³/s (8,210 m³/s) ET EN DEÇÀ DE 7,200 pi³/s (204 m³/s)

PRÉCISION DES DÉBITS - PÉRIODES SANS EFFET DE LA GLACE, BONNE; AVEC EFFET DE GLACE, MEDIOCRE

CANIAPISCAU A LA TETE DE LA CHUTE AU GRANITE

STATION NUMÉRO : 103703

ÉQUIPEMENT-LIMNIGRAPHE

BASSIN VERSANT 19,600 mi² (50,800 km²)

EN OPÉRATION DEPUIS 1962

DÉBITS JOURNALIERS EN PIEDS CUBES PAR SECONDE — 1975-1976

	OCTOBRE	NOVEMBRE	DÉCEMBRE	JANVIER	FÉVRIER	MARS	AVRIL	MAI	JUIN	JUILLET	AOÛT	SEPTEMBRE
1	29,900	27,800	18,600 B	12,700 B	9,700 B	8,180 B	7,450 B	7,600 B	166,000	67,000 E	45,600	28,700
2	29,900	26,800	18,300 B	12,600 B	9,600 B	8,100 B	7,440 B	7,800 B	160,000	64,800 E	46,700	29,200
3	30,500	27,600	18,100 B	12,500 B	9,580 B	8,050 B	7,420 B	8,000 B	156,000	62,500 E	46,500	29,900
4	30,200	27,500	17,800 B	12,400 B	9,500 B	8,020 B	7,410 B	8,300 B	154,000	60,400	46,400	30,100
5	30,200	26,000	17,500 B	12,300 B	9,400 B	8,000 B	7,400 B	8,650 B	150,000	58,600	47,900	29,900
6	29,800	24,400	17,300 B	12,100 B	9,350 B	8,000 B	7,400 B	9,200 B	145,000	56,200	47,700	29,300
7	30,100	23,800	17,100 B	12,000 B	9,300 B	7,950 B	7,400 B	10,000 B	137,000	54,200	47,300	28,600
8	29,600	27,000	16,800 B	11,900 B	9,250 B	7,920 B	7,440 J	10,800 B	130,000	52,400	47,000	28,100
9	29,900	28,100	16,600 B	11,700 B	9,200 B	7,900 B	7,390 B	12,000 B	127,000	51,100	47,400	27,500
10	30,000	26,800	16,400 B	11,600 B	9,100 B	7,870 B	7,380 B	13,200 B	127,000	49,500	46,900	27,000
11	29,600	25,400	16,200 B	11,500 B	9,000 B	7,850 B	7,370 B	14,600 B	122,000	47,600	45,800	26,800
12	29,200	25,000 B	16,000 B	11,400 B	8,980 B	7,810 B	7,360 B	17,000 B	118,000	45,500	45,900	26,600
13	28,900	24,600 B	15,700 B	11,300 B	8,900 B	7,800 B	7,350 B	22,000 B	114,000	43,400	46,200	26,800
14	28,600	24,200 B	15,500 B	11,200 B	8,880 B	7,780 B	7,320 B	35,000 B	110,000	41,500	45,400	26,600
15	27,500	23,800 B	15,400 B	11,100 B	8,820 B	7,740 B	7,300 B	56,000 B	105,000	40,000	43,500	26,200
16	27,300	23,300 B	15,300 B	11,000 B	8,780 B	7,700 B	7,280 B	90,000 B	103,000	38,700	41,400	25,900
17	27,300	23,000 B	15,000 B	10,900 B	8,720 B	7,680 B	7,270 B	99,000 B	103,000	37,200	39,400	25,400
18	27,000	22,600 B	14,800 B	10,800 B	8,700 B	7,650 B	7,260 B	105,000 B	100,000	36,300	37,800	25,200
19	26,800	22,200 B	14,700 B	10,800 B	8,650 B	7,630 B	7,250 B	110,000	97,700	35,300	36,400	24,600
20	26,600	22,000 B	14,500 B	10,600 B	8,600 B	7,610 B	7,240 B	125,000	93,100	35,000	35,700	24,400
21	25,400	21,500 B	14,400 B	10,500 B	8,550 B	7,600 B	7,230 B	147,000	93,000	35,500	34,900	24,100
22	26,300	21,200 B	14,200 B	10,400 B	8,500 B	7,600 B	7,220 B	172,000	89,000 E	36,200	34,300	23,900
23	26,500	20,900 B	14,000 B	10,300 B	8,450 B	7,590 B	7,220 B	177,000	86,000 E	37,300	33,500	23,500
24	26,400	20,500 B	13,800 B	10,300 B	8,400 B	7,580 B	7,220 B	175,000	84,000 E	43,400	32,400	23,200
25	26,800	20,200 B	13,700 B	10,200 B	8,380 B	7,560 B	7,220 B	163,000	80,500 E	52,500	31,200	22,900
26	28,500	20,000 B	13,500 B	10,100 B	8,320 B	7,550 B	7,220 B	161,000	77,000 E	53,100	30,500	22,700
27	29,000	19,700 B	13,400 B	10,000 B	8,300 B	7,520 B	7,220 B	174,000	75,000 E	51,700	29,800	22,400
28	28,900	19,400 B	13,300 B	10,000 B	8,250 B	7,500 B	7,230 B	175,000	74,500 E	50,200	29,300	22,000
29	28,700	19,200 B	13,200 B	9,900 B	8,200 B	7,500 B	7,270 B	185,000	70,200 E	48,400	28,600	21,700
30	28,400	18,800 B	12,900 B	9,820 B	—	7,490 B	7,380 B	176,000	69,000 E	46,400	28,300	21,500
31	28,400	—	12,800 B	9,750 B	—	7,480 B	—	172,000	—	45,000	28,600	—
MOYENNE	28,500	23,400	15,400	11,100	8,870	7,750	7,320	85,400	111,000 E	47,600	39,600	25,800
MAXIMUM	30,500	28,100	18,600	12,700	9,700	8,180	7,450	185,000	166,000	67,000 E	47,900	30,100
MINIMUM	25,400	18,800	12,800	9,750	8,200	7,480	7,220	7,600	69,000 E	35,000	28,300	21,500

SOMMAIRE

	POUR L'ANNÉE 1975-1976	POUR LES 14 ANNÉES DOCUMENTÉES
MODULE OBSERVÉ	34,300 pi³/s (971 m³/s)	35,800 pi³/s (1,010 m³/s)
MAXIMUM OBSERVÉ	185,000 pi³/s (5,240 m³/s) LE 29/05	194,000 pi³/s (5,490 m³/s) LE 07/06/75
MAX. INST. OBSERVÉ		196,000 pi³/s (5,550 m³/s) LE 07/06/75 A 12H.00
MINIMUM OBSERVÉ	7,220 pi³/s (204 m³/s) LE 22/04	5,520 pi³/s (156 m³/s) LE 16/04/71

NOTES

LA RELATION NIVEAU-DÉBIT EST EXTRAPOLÉE AU-DELÀ DE 150,000 pi³/s (4,250 m³/s) ET EN DEÇÀ DE 5,800 pi³/s (164 m³/s)

PRÉCISION DES DÉBITS - PÉRIODES SANS EFFET DE LA GLACE, BONNE; AVEC EFFET DE GLACE, ACCEPTABLE

CANIAPISCAU A LA SORTIE DU LAC NOUVEAU

STATION NUMÉRO : 103714

ÉQUIPEMENT-LIMNIGRAPHE | BASSIN VERSANT 9,100 mi² (23,600 km²) | EN OPÉRATION DEPUIS 1972

DÉBITS JOURNALIERS EN PIEDS CUBES PAR SECONDE — 1975-1976

	OCTOBRE	NOVEMBRE	DÉCEMBRE	JANVIER	FÉVRIER	MARS	AVRIL	MAI	JUIN	JUILLET	AOÛT	SEPTEMBRE
1	16,800	13,300	9,050 B	5,600 B	4,030 B	3,360 B	3,070 B	3,150 B	74,500 C	33,400	16,900	12,300
2	16,600	13,600	8,900 B	5,500 B	4,000 B	3,350 B	3,070 B	3,200 B	73,500 C	31,700	16,800	12,600
3	16,400	13,700	8,700 B	5,430 B	3,980 B	3,340 B	3,070 B	3,250 B	72,000 C	30,600	16,600	12,800
4	16,300	13,300	8,600 B	5,370 B	3,950 B	3,320 B	3,070 B	3,300 B	70,000 C	28,600	16,500	12,900
5	16,000	13,400	8,400 B	5,300 B	3,900 B	3,300 B	3,070 B	3,350 B	67,000 C	27,000	16,300	12,900
6	15,600	12,300	8,300 B	5,250 B	3,880 B	3,290 B	3,070 B	3,450 B	65,000 C	25,800	16,100	12,600
7	15,200	14,200	8,100 B	5,180 B	3,850 B	3,270 B	3,070 B	3,700 B	63,500 C	24,200	16,000	12,500
8	15,100	14,500	8,000 B	5,120 B	3,820 B	3,260 B	3,070 B	3,850 B	62,000 C	23,000	15,800	12,400
9	14,800	14,400	7,800 B	5,070 B	3,800 B	3,250 B	3,070 B	4,100 B	60,000 C	22,000	15,600	12,300
10	14,500	14,400	7,700 B	5,000 B	3,780 B	3,240 B	3,070 B	4,500 B	59,000 C	21,200	15,400	12,300
11	14,400	13,300	7,600 B	4,950 B	3,750 B	3,220 B	3,070 B	5,000 B	57,000 C	20,100	15,400	12,300
12	14,300	13,300	7,500 B	4,900 B	3,710 B	3,220 B	3,070 B	6,000 B	56,000 C	19,400	15,300	12,200
13	14,100	13,100 B	7,350 B	4,830 B	3,700 B	3,210 B	3,070 B	7,400 B	55,000 C	18,600	15,000	12,100
14	13,900	12,800 B	7,200 B	4,780 B	3,680 B	3,210 B	3,080 B	9,000 B	53,500 C	18,200	14,900	12,100
15	13,800	12,600 B	7,100 B	4,700 B	3,650 B	3,200 J	3,080 B	12,500 B	52,300 C	17,700	14,800	11,900
16	13,700	12,300 B	7,000 B	4,650 B	3,620 B	3,180 B	3,090 B	16,500 B	51,600	17,200	14,500	11,700
17	13,700	12,000 B	6,900 B	4,620 B	3,600 B	3,170 B	3,090 B	20,000 B	50,800	16,700	14,100	11,500
18	13,600	11,800 B	6,800 B	4,600 B	3,580 B	3,160 B	3,090 B	25,000 B	50,000	16,400	14,100	11,500
19	13,500	11,500 B	6,700 B	4,580 B	3,550 B	3,150 B	3,090 B	33,000 C	49,300	16,300	13,900	11,400
20	13,400	11,200 B	6,600 B	4,520 B	3,540 B	3,140 B	3,090 B	40,000 C	47,500	16,200	13,700	11,300
21	13,100	11,000 B	6,500 B	4,480 B	3,520 B	3,130 B	3,090 B	42,500 C	45,600	16,200	13,600	11,200
22	13,000	10,800 B	6,400 B	4,420 B	3,500 B	3,120 B	3,090 B	44,000 C	44,400	16,200	13,400	11,100
23	12,900	10,600 B	6,300 B	4,380 B	3,490 B	3,110 B	3,100 B	50,000 C	44,000	16,200	13,200	11,100
24	12,900	10,300 B	6,200 B	4,340 B	3,470 B	3,100 B	3,100 B	55,000 C	42,900	16,200	13,000	11,000
25	12,900	10,200 B	6,100 B	4,300 B	3,450 B	3,100 B	3,110 B	61,000 C	41,300	16,400	12,800	11,000
26	13,000	10,000 B	6,000 B	4,280 B	3,430 B	3,090 B	3,110 B	68,000 C	40,200	16,600	12,400	10,900
27	13,000	9,800 B	5,900 B	4,220 B	3,410 B	3,090 B	3,120 B	72,000 C	38,800	16,800	12,300	10,800
28	13,100	9,600 B	5,850 B	4,180 B	3,390 B	3,090 B	3,120 B	74,000 C	37,700	16,900	12,100	10,900
29	13,100	9,400 B	5,800 B	4,120 B	3,370 B	3,090 B	3,120 B	75,000 C	36,200	16,900	12,100	10,900
30	13,100	9,250 B	5,700 B	4,080 B	—	3,080 B	3,130 B	75,000 C	35,000	16,900	12,100	11,000
31	13,100	—	5,630 B	4,050 B	—	3,080 B	—	74,800 C	—	16,900	12,000	—
MOYENNE	14,200	12,100	7,120	4,740	3,670	3,190	3,090	29,100 E	53,200 E	20,200	14,400	11,800
MAXIMUM	16,800	14,500	9,050	5,600	4,030	3,360	3,130	75,000 C	74,500 C	33,400	16,900	12,900
MINIMUM	12,900	9,250	5,630	4,050	3,370	3,080	3,070	3,150	35,000	16,200	12,000	10,800

SOMMAIRE

	POUR L'ANNÉE 1975-1976	POUR LES 4 ANNÉES DOCUMENTÉES
MODULE OBSERVÉ	14,700 pi³/s (416 m³/s)	15,700 pi³/s (445 m³/s)
MAXIMUM OBSERVÉ	75,000 pi³/s (2,120 m³/s) LE 29/05	80,700 pi³/s (2,290 m³/s) LE 15/06/74
MINIMUM OBSERVÉ	3,070 pi³/s (86.9 m³/s) LE 01/04	2,460 pi³/s (69.7 m³/s) LE 13/04/75

NOTES

LA RELATION NIVEAU-DÉBIT EST EXTRAPOLÉE AU-DELÀ DE 47,000 pi³/s (1,330 m³/s) ET EN DEÇÀ DE 4,000 pi³/s (113 m³/s)

PRÉCISION DES DÉBITS - PÉRIODES SANS EFFET DE LA GLACE, BONNE; AVEC EFFET DE GLACE, ACCEPTABLE

SWAMPY A LA SORTIE DU LAC PATU

STATION NUMÉRO : 103715

ÉQUIPEMENT-LIMNIGRAPHE | BASSIN VERSANT 3,470 mi² (8,990 km²) | EN OPÉRATION DEPUIS 1972

DÉBITS JOURNALIERS EN PIEDS CUBES PAR SECONDE — 1975-1976

	OCTOBRE	NOVEMBRE	DÉCEMBRE	JANVIER	FÉVRIER	MARS	AVRIL	MAI	JUIN	JUILLET	AOÛT	SEPTEMBRE
1	4,560	3,770	3,380 B	2,340 B	1,760 B	1,370 B	1,040 B	980 B	28,800 C	11,500	7,070 E	6,950
2	4,430	3,810	3,350 B	2,300 B	1,740 B	1,350 B	1,030 B	985 B	27,900 C	11,000	7,050 E	6,860
3	4,350	3,870	3,320 B	2,290 B	1,720 B	1,340 B	1,030 B	990 B	27,100 C	10,600	7,080 E	6,780
4	4,250	3,840	3,280 B	2,270 B	1,700 B	1,330 B	1,020 B	995 B	26,200 C	10,500	7,340	6,730
5	4,220	3,780	3,240 B	2,240 B	1,690 B	1,320 B	1,010 B	1,000 B	25,300 C	9,970	7,300	6,610
6	4,160	3,750	3,200 B	2,220 B	1,680 B	1,300 B	1,000 B	1,000 B	24,700 C	9,800	7,350	6,580
7	4,020	3,780	3,150 B	2,200 B	1,670 B	1,300 B	1,000 B	1,020 B	23,800 C	9,500	7,490	6,590
8	3,920	3,750	3,090 B	2,190 B	1,650 B	1,290 B	1,000 B	1,030 B	23,200 C	9,430	7,510	6,590
9	3,870	3,670	3,050 B	2,170 B	1,630 B	1,280 B	1,000 J	1,040 B	22,800 C	8,880	7,580	6,590
10	3,860	3,660	3,020 B	2,150 B	1,610 B	1,270 B	995 B	1,050 B	21,900 C	8,570	7,660	6,540
11	3,780	3,660	2,990 B	2,120 B	1,600 B	1,260 B	995 B	1,070 B	21,200 C	8,590	7,580	6,590
12	3,800	3,680	2,960 B	2,100 B	1,590 B	1,240 B	995 B	1,090 B	20,200 C	8,390	7,720	6,610
13	3,790	3,700	2,920 B	2,080 B	1,580 B	1,230 B	990 B	1,120 B	19,800 C	8,100	7,670	6,520
14	3,810	3,650	2,870 B	2,060 B	1,570 B	1,220 B	985 B	1,180 B	18,900 C	7,770	7,850	6,500
15	3,770	3,610	2,840 B	2,040 B	1,550 B	1,200 B	980 B	1,280 B	18,400 C	7,760	8,030	6,410
16	3,730	3,620	2,800 B	2,020 B	1,540 B	1,190 B	980 B	1,500 B	17,900 C	7,770	7,970	6,290
17	3,740	3,600 B	2,780 B	2,000 B	1,520 B	1,180 B	975 B	1,680 B	17,400 C	7,550	7,970	6,400
18	3,750	3,590 B	2,740 B	1,980 B	1,510 B	1,180 B	975 B	1,900 B	16,900 C	7,600	8,080	6,210
19	3,770	3,590 B	2,710 B	1,970 B	1,500 B	1,170 B	975 B	2,180 B	16,300 C	7,160	8,110	6,170
20	3,770	3,570 B	2,690 B	1,960 B	1,490 B	1,160 B	975 B	2,740	15,900 C	7,040	8,280	6,120
21	3,740	3,560 B	2,650 B	1,930 B	1,480 B	1,150 B	970 B	3,870	15,200 C	7,050	8,340	6,050
22	3,710	3,550 B	2,620 B	1,910 B	1,470 B	1,140 B	970 B	5,230	14,700 C	7,070	8,310	5,930
23	3,710	3,540 B	2,590 B	1,890 B	1,460 B	1,130 B	970 B	7,950 C	13,900 C	7,140 E	8,030	5,840
24	3,680	3,530 B	2,560 B	1,880 B	1,440 B	1,120 B	970 B	12,800 C	12,100	7,300 E	7,950	5,800
25	3,820	3,520 B	2,520 B	1,860 B	1,430 B	1,100 B	970 B	22,000 C	12,600	7,350 E	7,860	5,720
26	3,940	3,500 B	2,500 B	1,840 B	1,420 B	1,090 B	970 B	28,500 C	12,600	7,330 E	7,820	5,590
27	3,970	3,490 B	2,470 B	1,830 B	1,400 B	1,090 B	975 B	30,000 C	12,600	7,250 E	7,770	5,520
28	3,900	3,470 B	2,440 B	1,810 B	1,390 B	1,080 B	975 B	30,800 C	12,500	7,200 E	7,660	5,460
29	3,870	3,450 B	2,420 B	1,790 B	1,380 B	1,070 B	980 B	32,800 C	11,900	7,150 E	7,360	5,370
30	3,840	3,420 B	2,400 B	1,780 B	—	1,060 B	980 B	31,800 C	11,700	7,120 E	7,090	5,290
31	3,840	—	2,370 B	1,770 B	—	1,050 B	—	30,000 C	—	7,100 E	7,040	—
MOYENNE	3,920	3,630	2,840	2,030	1,560	1,200	989	8,440 E	18,800 E	8,280 E	7,680	6,240
MAXIMUM	4,560	3,870	3,380	2,340	1,760	1,370	1,040	32,800 C	28,800 C	11,500	8,340	6,950
MINIMUM	3,680	3,420	2,370	1,770	1,380	1,050	970	980	11,700	7,040	7,040	5,290

SOMMAIRE

POUR L'ANNÉE 1975-1976		POUR LES 4 ANNÉES DOCUMENTÉES
MODULE OBSERVÉ	5,470 pi³/s (155 m³/s)	6,020 pi³/s (170 m³/s)
MAXIMUM OBSERVÉ	32,800 pi³/s (929 m³/s) LE 29/05	44,100 pi³/s (1,250 m³/s) LE 13/06/75
MAX. INST. OBSERVÉ		44,200 pi³/s (1,250 m³/s) LE 13/06/75 A 12H00
MINIMUM OBSERVÉ	970 pi³/s (27.5 m³/s) LE 21/04	950 pi³/s (26.9 m³/s) LE 21/04/73

NOTES

LA RELATION NIVEAU-DÉBIT EST EXTRAPOLÉE AU-DELÀ DE 30,000 pi³/s (850 m³/s) ET EN DEÇÀ DE 3,800 pi³/s (108 m³/s)

PRÉCISION DES DÉBITS - PÉRIODES SANS EFFET DE LA GLACE, BONNE; AVEC EFFET DE GLACE, ACCEPTABLE

FALSE A LA SORTIE DU LAC GARREAU

STATION NUMÉRO : 103801

ÉQUIPEMENT-LIMNIGRAPHE | BASSIN VERSANT 828 mi² (2,140 km²) | EN OPÉRATION DEPUIS 1972

DÉBITS JOURNALIERS EN PIEDS CUBES PAR SECONDE — 1975-1976

	OCTOBRE	NOVEMBRE	DÉCEMBRE	JANVIER	FÉVRIER	MARS	AVRIL	MAI	JUIN	JUILLET	AOÛT	SEPTEMBRE
1	745	945	410 B	229 B	134 B	104 B	92 B	370	3,800	1,030	1,260	1,080
2	770	946	403 B	224 B	132 B	103 B	92 B	607	3,440	984	1,450	1,130
3	779	947	397 B	221 B	130 B	102 B	92 B	1,140	3,180	956	1,560	1,170
4	781	955	390 B	217 B	129 B	102 B	92 B	2,320	2,930	899	1,640	1,190
5	795	932	383 B	212 B	127 B	101 B	91 B	2,810	2,750	867	1,690	1,210
6	812	844	374 B	208 B	126 B	100 B	91 B	2,490	2,520	854	1,730	1,230
7	809	776	366 B	203 B	125 B	100 B	91 B	1,870	2,340	834	1,730	1,220
8	818	742 E	359 B	200 B	124 B	099 B	91 B	1,230	2,180	807	1,690	1,210
9	823	727 E	354 B	196 B	123 B	99 B	91 B	1,030	2,010	774	1,710	1,190
10	833	705 E	346 B	192 B	122 B	98 B	91 B	823	1,870	758	1,680	1,150
11	831	687 E	340 B	189 B	120 B	98 B	91 B	691	1,570	728	1,580	1,130
12	825	668	334 B	185 B	119 B	97 B	91 B	994	1,430	682	1,530	1,180
13	829	666	327 B	181 B	118 B	97 B	91 B	2,250	1,310	663	1,460	1,250
14	832	651	320 B	178 B	117 B	96 B	91 B	5,320	1,280	643	1,390	1,330
15	839	633	314 B	174 B	116 B	96 B	91 B	7,030	1,220	636	1,340	1,360
16	885	619	308 B	171 B	115 B	95 B	91 B	7,980	1,160	628	1,280	1,360
17	871	590	303 B	168 B	115 B	95 B	92 B	8,140	1,130	627	1,160	1,360
18	880	569	298 B	165 B	114 B	95 B	92 B	7,930	1,090	731	1,100	1,310
19	895	535	293 B	162 B	113 B	94 B	92 J	7,740	1,070	1,010	1,060	1,300
20	903	504	287 B	160 B	112 B	94 B	93 B	7,610	1,120	1,230	1,030	1,280
21	905	494	282 B	157 B	111 B	93 B	93 B	7,430	1,150	1,350	1,000	1,260
22	905	485 B	277 B	154 B	110 B	93 B	94 B	6,970	1,140	1,460	966	1,210
23	908	475 B	272 B	152 B	109 B	93 B	96 B	6,690	1,130	1,500	930	1,150
24	920	465 B	268 B	149 B	108 B	93 B	98 B	6,290	1,120	1,480	904	1,120
25	959	455 B	263 B	147 B	107 B	93 B	100	5,890	1,150	1,420	880	1,090
26	1,040	450 B	258 B	145 B	107 B	92 B	114	5,520	1,110	1,390	879	1,060
27	1,080	442 B	252 B	143 B	106 B	92 B	153	4,980	1,110	1,310	871	1,020
28	1,080	435 B	248 B	141 B	106 B	92 B	230	4,730	1,080	1,290	880	995
29	1,020	422 B	243 B	139 B	105 B	92 B	261	4,300	1,070	1,210	922	975
30	998	415 B	239 B	138 B	—	92 B	273	4,260	1,050	1,160	972	950
31	962	—	233 B	136 B	—	92 B	—	4,120	—	1,120	1,030	—
MOYENNE	881	639	314	175	117	96	112	4,240	1,680	1,000	1,270	1,180
MAXIMUM	1,080	955	410	229	134	104	273	8,140	3,800	1,500	1,730	1,360
MINIMUM	745	415	233	136	105	92	91	370	1,050	627	871	950

SOMMAIRE

	POUR L'ANNÉE 1975-1976	POUR LES 4 ANNÉES DOCUMENTÉES
MODULE OBSERVÉ	981 pi³/s (27.8 m³/s)	1,110 pi³/s (31.4 m³/s)
MAXIMUM OBSERVÉ	8,140 pi³/s (230 m³/s) LE 17/05	11,000 pi³/s (311 m³/s) LE 17/05/73
MAX. INST. OBSERVÉ		11,100 pi³/s (314 m³/s) LE 17/05/73 A 08H.00
MINIMUM OBSERVÉ	91 pi³/s (2.58 m³/s) LE 05/04	42 pi³/s (1.19 m³/s) LE 26/04/73

NOTES

LA RELATION NIVEAU-DÉBIT EST EXTRAPOLÉE AU-DELÀ DE 3,500 pi³/s (99.1 m³/s) ET EN DEÇÀ DE 300 pi³/s (8.50 m³/s)

PRÉCISION DES DÉBITS - ACCEPTABLE

A LA BALEINE A 25.0 MI. DE L'EMBOUCHURE

STATION NUMÉRO : 104001

ÉQUIPEMENT-LIMNIGRAPHE | BASSIN VERSANT 11,500 mi² (29,800 km²) | EN OPÉRATION DEPUIS 1956

DÉBITS JOURNALIERS EN PIEDS CUBES PAR SECONDE — 1975-1976

	OCTOBRE	NOVEMBRE	DÉCEMBRE	JANVIER	FÉVRIER	MARS	AVRIL	MAI	JUIN	JUILLET	AOÛT	SEPTEMBRE
1	9,570	17,000 B	10,200 B	5,150 B	2,680 B	1,690 B	1,420 B	1,340 B	91,200	27,700	26,800	20,200
2	9,490	16,700 B	9,950 B	5,050 B	2,630 B	1,680 B	1,420 B	1,340 B	86,400	26,100	26,500	21,500
3	9,750	16,000 B	9,750 B	4,900 B	2,580 B	1,670 B	1,410 B	1,400 B	80,900	24,500	25,700	22,700
4	10,200	14,900 B	9,550 B	4,830 B	2,530 B	1,660 B	1,410 B	1,860 B	77,100	22,900	25,300	24,400
5	10,500	13,800 B	9,400 B	4,700 B	2,480 B	1,640 B	1,410 B	3,280 B	74,700	21,500	24,600	26,400
6	10,500	13,300 B	9,150 B	4,600 B	2,430 B	1,620 B	1,400 B	4,600 B	71,100	20,100	23,000	27,800
7	10,600	12,900 B	9,000 B	4,500 B	2,380 B	1,610 B	1,390 B	6,500 B	67,900	19,300	21,800	28,700
8	10,600	12,800 B	8,750 B	4,450 B	2,330 B	1,600 B	1,380 B	6,850 B	64,700	18,200	21,200	29,300
9	10,500	12,600 B	8,600 B	4,350 B	2,290 B	1,580 B	1,380 B	7,400 B	62,000	17,700	21,400	29,400
10	10,500	12,500 B	8,400 B	4,250 B	2,240 B	1,570 B	1,380 B	6,250 B	59,900	17,800	21,100	28,900
11	10,100	12,400 B	8,300 B	4,150 B	2,200 B	1,560 B	1,370 B	6,750 B	58,200	18,100	20,600	28,500
12	10,000	12,300 B	8,050 B	4,100 B	2,160 B	1,550 B	1,370 B	8,650 B	56,500	17,600	20,000	28,000
13	9,990	12,200 B	7,850 B	4,000 B	2,120 B	1,530 B	1,370 B	9,800 B	53,800	17,200	19,500	27,500
14	9,950	12,100 B	7,700 B	3,930 B	2,090 B	1,520 B	1,370 J	20,200 B	51,200	16,600	19,300	26,200
15	10,100	12,000 B	7,550 B	3,850 B	2,050 B	1,510 B	1,360 B	34,300	47,900	16,000	19,000	24,900
16	10,600	11,900 B	7,350 B	3,780 B	2,000 B	1,500 B	1,360 B	44,200	44,800	15,500	18,900	23,800
17	10,900	11,900 B	7,200 B	3,730 B	1,980 B	1,490 B	1,360 B	52,300	41,900	15,300	18,800	22,400
18	11,300	11,800 B	7,080 B	3,670 B	1,940 B	1,480 B	1,360 B	61,100	39,400	15,200	18,600	21,500
19	11,500	11,700 B	6,900 B	3,580 B	1,910 B	1,470 B	1,360 B	76,500	37,800	15,400	18,600	20,400
20	11,700	11,700 B	6,750 B	3,520 B	1,880 B	1,470 B	1,360 B	87,600	35,800	16,400	19,100	19,600
21	11,800	11,700 B	6,600 B	3,430 B	1,860 B	1,470 B	1,360 B	100,000	33,900	17,700	19,600	19,200
22	11,900	11,700 B	6,480 B	3,360 B	1,840 B	1,460 B	1,360 B	123,000	32,800	19,000	19,800	18,500
23	12,300	11,700 B	6,300 B	3,290 B	1,810 B	1,450 B	1,350 B	117,000	33,600	20,200	19,600	17,900
24	12,300	11,600 B	6,200 B	3,220 B	1,790 B	1,440 B	1,350 B	123,000	34,700	24,500	19,500	17,500
25	13,000	11,500 B	6,050 B	3,140 B	1,780 B	1,440 B	1,350 B	124,000	35,200	27,700	19,000	17,000
26	12,900	11,300 B	5,950 B	3,070 B	1,760 B	1,430 B	1,340 B	119,000	34,700	28,700	18,700	16,600
27	13,400	11,000 B	5,800 B	3,000 B	1,740 B	1,420 B	1,340 B	113,000	33,400	29,000	17,900	16,500
28	15,600	10,900 B	5,700 B	2,950 B	1,720 B	1,420 B	1,340 B	111,000	32,200	29,000	17,800	16,300
29	16,300	10,700 B	5,550 B	2,880 B	1,710 B	1,420 B	1,340 B	109,000	30,600	28,100	18,000	16,200
30	16,600	10,500 B	5,400 B	2,800 B	—	1,420 B	1,340 B	104,000	29,300	27,100	18,400	15,800
31	17,400	—	5,300 B	2,750 B	—	1,400 B	—	96,700	—	26,400	18,800	—
MOYENNE	11,700	12,500	7,510	3,840	2,100	1,520	1,370	54,300	51,100	21,200	20,500	22,500
MAXIMUM	17,400	17,000	10,200	5,150	2,680	1,690	1,420	124,000	91,200	29,000	26,800	29,400
MINIMUM	9,490	10,500	5,300	2,750	1,710	1,400	1,340	1,340	29,300	15,200	17,800	15,800

SOMMAIRE

	POUR L'ANNÉE 1975-1976	POUR LES 14 ANNÉES DOCUMENTÉES
MODULE OBSERVÉ	17,500 pi³/s (496 m³/s)	18,700 pi³/s (530 m³/s)
MAXIMUM OBSERVÉ	124,000 pi³/s (3,510 m³/s) LE 25/06	175,000 pi³/s (4,960 m³/s) LE 07/06/75
MINIMUM OBSERVÉ	1,340 pi³/s (37.9 m³/s) LE 26/04	520 pi³/s (14.7 m³/s) LE 22/05/67

NOTES

LA RELATION NIVEAU-DÉBIT EST EXTRAPOLÉE AU-DELÀ DE 110,000 pi³/s (3,110 m³/s) ET EN DEÇÀ DE 10,000 pi³/s (283 m³/s)

PRÉCISION DES DÉBITS - PÉRIODES SANS EFFET DE LA GLACE, ACCEPTABLE; AVEC EFFET DE GLACE, MEDIOCRE

TUNULIK A 45.6 MI. DE L'EMBOUCHURE

STATION NUMÉRO : 104401

ÉQUIPEMENT-LIMNIGRAPHE | BASSIN VERSANT 1,420 mi² (3,680 km²) | EN OPÉRATION DEPUIS 1972

DÉBITS JOURNALIERS EN PIEDS CUBES PAR SECONDE — 1975-1976

	OCTOBRE	NOVEMBRE	DÉCEMBRE	JANVIER	FÉVRIER	MARS	AVRIL	MAI	JUIN	JUILLET	AOÛT	SEPTEMBRE
1	1,720	2,570	1,130 B	553 B	266 B	150 B	89 B	79 B	11,800	5,690	3,760	3,030
2	1,720	2,590	1,110 B	540 B	260 B	147 B	87 B	86 B	11,300	5,290	3,570	3,030
3	1,740	2,520	1,080 B	530 B	255 B	145 B	86 B	97 B	11,100	5,290	3,210	3,320
4	1,760	2,450	1,060 B	515 B	250 B	142 B	85 B	108 B	11,000	4,620	3,000	3,540
5	1,820	2,360	1,040 B	505 B	245 B	138 B	84 B	120 B	10,800	4,270	3,210	3,740
6	1,940	2,180	1,020 B	492 B	240 B	136 B	82 B	135 B	10,600	3,750	3,380	4,000
7	1,880	2,130 B	1,000 B	480 B	236 B	134 B	82 B	150 B	10,300	3,180	3,340	4,180
8	1,910	2,070 B	972 B	470 B	232 B	136 B	80 B	170 B	9,830	2,990	3,080	4,130
9	1,900	2,000 B	955 B	455 B	228 B	129 B	80 B	188 B	9,810	3,190	2,930	4,180
10	1,950	1,960 B	930 B	448 B	223 B	127 B	79 B	194 B	9,500	3,340	2,790	3,690
11	2,000	1,900 B	900 B	440 B	218 B	125 B	78 B	217 B	8,990	3,450	2,870	3,420
12	2,040	1,850 B	880 B	430 B	214 B	122 B	78 J	245 B	8,520	3,250	3,000	3,380
13	2,070	1,800 B	860 B	420 B	210 B	120 B	77 B	275 B	7,740	3,040	2,910	3,220
14	2,050	1,740 B	840 B	408 B	204 B	118 B	77 B	320 B	7,170	3,100	2,810	3,030
15	2,020	1,700 B	825 B	400 B	200 B	116 B	76 B	580 B	6,680	3,140	2,750	2,880
16	2,010	1,650 B	805 B	390 B	197 B	114 B	76 B	1,160 B	5,970	3,130	2,530	2,700
17	2,060	1,610 B	790 B	380 B	192 B	111 B	76 B	2,930	5,760	3,000	2,390	2,760
18	2,190	1,580 B	770 B	372 B	190 B	108 B	76 B	6,630	5,730	2,860	2,360	2,600
19	2,230	1,540 B	750 B	364 B	186 B	107 B	76 B	11,100	5,710	2,560	2,280	2,680
20	2,280	1,500 B	732 B	354 B	182 B	105 B	76 B	13,700	5,610	2,370	2,250	2,620
21	2,290	1,460 B	715 B	344 B	178 B	103 B	76 B	15,200	5,810	2,400	2,230	2,580
22	2,290	1,420 B	700 B	334 B	175 B	101 B	76 B	16,500	6,690	2,710	2,180	2,520
23	2,290	1,390 B	685 B	326 B	172 B	100 B	76 B	17,800	7,070	2,930	2,150	2,480
24	2,300	1,360 B	670 B	318 B	168 B	99 B	76 B	17,900	7,680	3,130	2,150	2,500
25	2,340	1,320 B	655 B	310 B	165 B	97 B	76 B	17,400	8,240	3,590	2,160	2,490
26	2,450	1,280 B	640 B	303 B	163 B	96 B	76 B	16,400	8,410	4,100	2,390	2,420
27	2,440	1,260 B	625 B	297 B	158 B	95 B	76 B	15,500	7,960	4,340	2,610	2,400
28	2,460	1,240 B	610 B	290 B	156 B	94 B	77 B	14,400	7,580	4,130	2,860	2,420
29	2,460	1,200 B	595 B	284 B	153 B	92 B	77 B	13,400	6,890	4,170	2,900	2,430
30	2,500	1,170 B	580 B	278 B	—	91 B	78 B	12,500	6,480	4,300	2,860	2,380
31	2,530	—	570 B	272 B	—	90 B	—	12,200	—	4,100	2,930	—
MOYENNE	2,120	1,760	822	397	204	116	79	6,700	8,220	3,590	2,770	3,030
MAXIMUM	2,530	2,590	1,130	553	266	150	89	17,900	11,800	5,690	3,760	4,180
MINIMUM	1,720	1,170	570	272	153	90	76	79	5,610	2,370	2,150	2,380

SOMMAIRE

	POUR L'ANNÉE 1975-1976	POUR LES 4 ANNÉES DOCUMENTÉES
MODULE OBSERVÉ	2,490 pi³/s (70.5 m³/s)	2,530 pi³/s (71.6 m³/s)
MAXIMUM OBSERVÉ	17,900 pi³/s (507 m³/s) LE 24/05	27,800 pi³/s (787 m³/s) LE 08/06/75
MAX. INST. OBSERVÉ		27,900 pi³/s (790 m³/s) LE 08/06/75 A 12H 00
MINIMUM OBSERVÉ	76 pi³/s (2.15 m³/s) LE 15/04	63 pi³/s (1.78 m³/s) LE 18/04/73

NOTES

LA RELATION NIVEAU-DÉBIT EST EXTRAPOLÉE AU-DELÀ DE 13,000 pi³/s (368 m³/s) ET EN DEÇÀ DE 1,400 pi³/s (39.6 m³/s)

PRÉCISION DES DÉBITS - PÉRIODES SANS EFFET DE LA GLACE, BONNE, AVEC EFFET DE GLACE, ACCEPTABLE

GEORGE A LA TETE DES CHUTES HELEN

STATION NUMÉRO : 104801

ÉQUIPEMENT-LIMNIGRAPHE | BASSIN VERSANT 13,600 mi² (35,200 km²) | EN OPÉRATION DEPUIS 1957

DÉBITS JOURNALIERS EN PIEDS CUBES PAR SECONDE — 1975-1976

	OCTOBRE	NOVEMBRE	DÉCEMBRE	JANVIER	FÉVRIER	MARS	AVRIL	MAI	JUIN	JUILLET	AOÛT	SEPTEMBRE
1	18,900	15,200 B	7,700 B	4,920 B	3,350 B	2,580 B	2,120 B	2,030 B	111,000	48,500	37,500	31,000
2	19,400	14,800 B	7,600 B	4,850 B	3,300 B	2,560 B	2,110 B	2,030 B	110,000	46,600	37,200	34,100
3	21,400	14,400 B	7,400 B	4,750 B	3,270 B	2,540 B	2,100 B	2,100 B	108,000	45,100	37,200	38,000
4	20,900	14,000 B	7,350 B	4,720 B	3,220 B	2,520 B	2,100 B	2,200 B	109,000	43,400	38,500	40,700
5	19,700	13,500 B	7,200 B	4,650 B	3,190 B	2,500 B	2,090 B	2,390 B	112,000	41,500	38,700	41,700
6	18,700	13,100 B	7,100 B	4,600 B	3,160 B	2,490 B	2,080 B	2,430 B	115,000	39,800	38,100	41,700
7	19,000	12,900 B	7,000 B	4,550 B	3,120 B	2,470 B	2,070 B	2,420 B	120,000	38,200	37,500	41,000
8	19,000	12,600 B	6,850 B	4,520 B	3,090 B	2,450 B	2,060 B	2,420 B	124,000	36,300	37,800	39,500
9	17,400	12,300 B	6,750 B	4,450 B	3,060 B	2,430 B	2,060 B	2,420 B	120,000	36,800	37,700	38,000
10	17,000	12,000 B	6,650 B	4,380 B	3,020 B	2,400 B	2,060 B	2,480 B	114,000	38,600	36,500	37,400
11	15,400	11,700 B	6,550 B	4,350 B	3,000 B	2,400 B	2,050 B	2,700 B	101,000	39,600	35,500	36,900
12	15,200	11,500 B	6,450 B	4,300 B	2,980 B	2,390 B	2,050 B	3,300 B	90,900	39,200	34,100	36,100
13	16,000	11,200 B	6,350 B	4,200 B	2,960 B	2,380 B	2,050 B	6,050 B	82,700	37,800	32,700	35,500
14	15,800	10,900 B	6,250 B	4,170 B	2,920 B	2,360 B	2,050 J	11,300 B	76,400	36,100	31,700	34,300
15	16,700	10,700 B	6,150 B	4,100 B	2,900 B	2,340 B	2,050 B	20,900 B	74,300	34,400	30,800	33,900
16	17,000	10,500 B	6,050 B	4,040 B	2,870 B	2,320 B	2,040 B	37,500	73,900	32,800	30,400	33,800
17	16,200	10,300 B	6,000 B	4,000 B	2,850 B	2,300 B	2,040 B	47,500	75,600	31,400	29,700	33,600
18	16,500	10,100 B	5,950 B	3,960 B	2,820 B	2,290 B	2,040 B	72,900	75,500	31,200	28,400	33,900
19	16,400	9,900 B	5,850 B	3,880 B	2,800 B	2,280 B	2,040 B	77,800	74,900	31,000	27,000	33,400
20	15,900	9,720 B	5,750 B	3,840 B	2,780 B	2,270 B	2,040 B	95,600	75,200	30,500	26,900	33,700
21	15,900	9,500 B	5,700 B	3,790 B	2,770 B	2,250 B	2,030 B	106,000	83,400	30,100	27,300	33,700
22	16,400	9,250 B	5,600 B	3,760 B	2,740 B	2,240 B	2,030 B	113,000	90,600	32,500	28,400	33,200
23	16,500	9,000 B	5,550 B	3,700 B	2,720 B	2,230 B	2,030 B	118,000	91,100	34,800	31,300	33,400
24	16,100	8,850 B	5,480 B	3,660 B	2,690 B	2,220 B	2,030 B	129,000	88,500	41,100	33,300	33,900
25	15,700	8,700 B	5,400 B	3,600 B	2,680 B	2,200 B	2,030 B	131,000	80,500	42,600	33,300	33,900
26	15,800	8,500 B	5,350 B	3,570 B	2,670 B	2,190 B	2,030 B	118,000	71,400	40,900	32,000	33,800
27	16,800	8,350 B	5,280 B	3,530 B	2,640 B	2,180 B	2,030 B	112,000	64,000	39,400	30,700	33,700
28	17,100	8,100 B	5,200 B	3,500 B	2,620 B	2,170 B	2,030 B	116,000	59,000	38,400	30,000	33,400
29	16,700	8,000 B	5,120 B	3,470 B	2,600 B	2,160 B	2,030 B	116,000	54,600	37,500	29,300	32,900
30	16,200	7,850 B	5,020 B	3,420 B	—	2,150 B	2,030 B	111,000	51,400	37,200	29,000	32,100
31	15,800	—	5,000 B	3,380 B	—	2,140 B	—	110,000	—	37,200	29,100	—
MOYENNE	17,100	10,900	6,180	4,080	2,920	2,340	2,050	54,100	89,300	37,800	32,800	35,400
MAXIMUM	21,400	15,200	7,700	4,920	3,350	2,580	2,120	131,000	124,000	48,500	38,700	41,700
MINIMUM	15,200	7,850	5,000	3,380	2,600	2,140	2,030	2,030	51,400	30,100	26,900	31,000

SOMMAIRE

	POUR L'ANNÉE 1975-1976	POUR LES 11 ANNÉES DOCUMENTÉES
MODULE OBSERVÉ	24,600 pi³/s (697 m³/s)	26,100 pi³/s (739 m³/s)
MAXIMUM OBSERVÉ	131,000 pi³/s (3,710 m³/s) LE 25/05	279,000 pi³/s (7,900 m³/s) LE 08/06/75
MINIMUM OBSERVÉ	2,030 pi³/s (57.5 m³/s) LE 21/04	1,270 pi³/s (36.0 m³/s) LE 23/05/72

NOTES

LA RELATION NIVEAU-DÉBIT EST EXTRAPOLÉE AU-DELÀ DE 160,000 pi³/s (4,530 m³/s) ET EN DEÇÀ DE 20,000 pi³/s (566 m³/s)

PRÉCISION DES DÉBITS - ACCEPTABLE

GEORGE A LA SORTIE DU LAC DE LA HUTTE SAUVAGE

STATION NUMÉRO : 104803

ÉQUIPEMENT-LIMNIGRAPHE | BASSIN VERSANT 8,390 mi² (21,700 km²) | EN OPÉRATION DEPUIS 1975

DÉBITS JOURNALIERS EN PIEDS CUBES PAR SECONDE — 1974-1975

	OCTOBRE	NOVEMBRE	DÉCEMBRE	JANVIER	FÉVRIER	MARS	AVRIL	MAI	JUIN	JUILLET	AOÛT	SEPTEMBRE
1	—	—	—	—	—	—	—	—	—	50,900	41,800 C	21,300
2	—	—	—	—	—	—	—	—	—	48,100	45,000 C	20,300
3	—	—	—	—	—	—	—	—	—	46,100	48,500 C	19,000
4	—	—	—	—	—	—	—	—	—	43,800	50,000 C	18,600
5	—	—	—	—	—	—	—	—	—	41,700	50,300 C	18,000
6	—	—	—	—	—	—	—	—	—	39,100	50,500 J	16,900
7	—	—	—	—	—	—	—	—	—	38,400	50,200 C	16,200
8	—	—	—	—	—	—	—	—	—	36,600	49,500 C	15,500
9	—	—	—	—	—	—	—	—	—	36,000	37,000 C	15,100
10	—	—	—	—	—	—	—	—	—	34,600	35,000 C	14,600
11	—	—	—	—	—	—	—	—	—	34,600	42,000 C	14,600
12	—	—	—	—	—	—	—	—	—	34,900	40,000 C	15,000
13	—	—	—	—	—	—	—	—	—	34,200	37,500 C	14,600 J
14	—	—	—	—	—	—	—	—	—	33,100	36,800 C	14,600
15	—	—	—	—	—	—	—	—	—	31,900	35,200 C	14,400
16	—	—	—	—	—	—	—	—	—	30,700	33,500 C	14,100
17	—	—	—	—	—	—	—	—	—	30,400	31,500 C	13,900
18	—	—	—	—	—	—	—	—	—	29,200	31,000 J	14,000
19	—	—	—	—	—	—	—	—	—	30,500	29,800	13,800
20	—	—	—	—	—	—	—	—	—	33,300	28,700	13,300
21	—	—	—	—	—	—	—	—	—	33,800	27,800	13,300
22	—	—	—	—	—	—	—	—	—	35,400	28,000	13,400
23	—	—	—	—	—	—	—	—	—	35,500	27,800	13,300 J
24	—	—	—	—	—	—	—	—	—	35,600 C	27,900	13,200 C
25	—	—	—	—	—	—	—	—	—	35,800 C	27,300	13,200 C
26	—	—	—	—	—	—	—	—	—	35,900 C	26,800	13,000 C
27	—	—	—	—	—	—	—	—	—	36,000 C	26,000	12,800 C
28	—	—	—	—	—	—	—	—	—	36,700 C	24,100	12,500 C
29	—	—	—	—	—	—	—	—	56,600	37,700 C	23,000	12,100 C
30	—	—	—	—	—	—	—	—	53,700	38,900 C	22,400	11,900 C
31	—	—	—	—	—	—	—	—	—	40,000 C	22,000	—
MOYENNE	—	—	—	—	—	—	—	—	—	36,800 E	35,100 E	14,900 E
MAXIMUM	—	—	—	—	—	—	—	—	—	50,900	50,500	21,300
MINIMUM	—	—	—	—	—	—	—	—	—	29,200	22,000	11,900 C

SOMMAIRE

POUR L'ANNÉE 1974-1975		POUR LES ANNÉES DOCUMENTÉES	
MAXIMUM OBSERVÉ	56,600 pi³/s (1,600 m³/s) LE 29/06		56,600 pi³/s (1,600 m³/s) LE 29/06/75
MINIMUM OBSERVÉ	11,900 pi³/s (337 m³/s) LE 30/09		11,900 pi³/s (337 m³/s) LE 30/09/75

NOTES

LA RELATION NIVEAU-DÉBIT EST EXTRAPOLÉE AU-DELÀ DE 51,000 pi³/s (1,440 m³/s) ET EN DEÇÀ DE 1,600 pi³/s (45.3 m³/s)

PRÉCISION DES DÉBITS - PÉRIODES SANS EFFET DE LA GLACE: BONNE; AVEC EFFET DE GLACE: ACCEPTABLE

GEORGE A LA SORTIE DU LAC DE LA HUTTE SAUVAGE

STATION NUMÉRO : 104803

ÉQUIPEMENT-LIMNIGRAPHE

BASSIN VERSANT 8,390 mi² (21,700 km²)

EN OPÉRATION DEPUIS 1975

DÉBITS JOURNALIERS EN PIEDS CUBES PAR SECONDE — 1975-1976

	OCTOBRE	NOVEMBRE	DÉCEMBRE	JANVIER	FÉVRIER	MARS	AVRIL	MAI	JUIN	JUILLET	AOÛT	SEPTEMBRE
1	11,500 C	9,000 B	5,220 B	3,400 B	2,420 B	1,930 B	1,650 B	1,570 B	86,000	31,400	27,300	19,500
2	12,000 C	8,750 B	5,150 B	3,370 B	2,400 B	1,920 B	1,640 B	1,600 B	85,000	29,500	27,200	22,000
3	12,600 C	8,580 B	5,080 B	3,330 B	2,380 B	1,900 B	1,640 B	1,630 B	85,900	27,800	27,600	24,100
4	12,100 C	8,400 B	5,000 B	3,290 B	2,360 B	1,890 B	1,630 B	1,700 B	85,400	26,000	27,200	25,600
5	11,400 C	8,230 B	4,950 B	3,240 B	2,340 B	1,880 B	1,630 B	1,820 B	84,100	25,500	27,000	26,500
6	11,100 C	8,020 B	4,870 B	3,200 B	2,310 B	1,870 B	1,620 B	1,880 B	85,600	25,000	26,100 J	27,000
7	11,300 C	7,950 B	4,780 B	3,160 B	2,290 B	1,860 B	1,610 B	1,880 B	87,400	23,700	25,700	27,300
8	11,000 C	7,800 B	4,720 B	3,120 B	2,280 B	1,850 B	1,600 B	1,870 B	86,500	22,700	24,700	26,700
9	10,300 C	7,650 B	4,650 B	3,080 B	2,270 B	1,830 B	1,590 B	1,870 B	82,400	21,100	24,700	27,300
10	9,900 C	7,530 B	4,600 B	3,030 B	2,250 B	1,820 B	1,580 B	1,900 B	78,300	21,300	24,800	27,000
11	9,250 C	7,400 B	4,530 B	3,000 B	2,230 B	1,810 B	1,580 B	2,040 B	72,200	22,000	23,600	26,600
12	9,150 C	7,250 B	4,450 B	2,980 B	2,220 B	1,800 B	1,580 J	2,370 B	67,000	21,800	23,000	26,300
13	9,400 C	7,100 B	4,380 B	2,960 B	2,200 B	1,790 B	1,580 B	3,220 B	62,000	21,700	22,800	25,300
14	9,400 C	7,000 B	4,330 B	2,920 B	2,190 B	1,780 B	1,580 B	5,600 B	57,100	21,500	23,000	25,300
15	9,900 C	6,850 B	4,230 B	2,870 B	2,170 B	1,770 B	1,570 B	19,700 B	53,200	20,900	23,200	25,400
16	9,900 C	6,750 B	4,180 B	2,840 B	2,160 B	1,750 B	1,570 B	27,200 C	50,700	20,800	22,700	25,200
17	9,600 C	6,630 B	4,100 B	2,810 B	2,140 B	1,740 B	1,570 B	37,800 C	48,800	20,200	21,000	24,900
18	9,680 C	6,500 B	4,050 B	2,790 B	2,120 B	1,740 B	1,570 B	47,000 C	49,100	19,700	19,700	23,800
19	9,550 C	6,350 B	4,000 B	2,770 B	2,100 B	1,730 B	1,570 B	56,300 C	48,600	18,900	19,500	24,100
20	9,380 C	6,240 B	3,970 B	2,740 B	2,090 B	1,730 B	1,560 B	64,000 C	47,600	19,000	19,300	23,300
21	9,430 C	6,120 B	3,900 B	2,700 B	2,070 B	1,720 B	1,560 B	76,500 C	46,400	19,300	19,100	22,700
22	9,650 C	6,100 B	3,870 B	2,680 B	2,050 B	1,710 B	1,550 B	83,000 C	46,400	19,200	18,800	22,700
23	9,750 C	5,950 B	3,820 B	2,640 B	2,030 B	1,700 B	1,550 B	89,200 C	45,000	20,300	17,700	23,200
24	9,550 C	5,850 B	3,780 B	2,620 B	2,010 B	1,690 B	1,540 B	94,700 E	43,600	21,200	17,600	24,100
25	9,280 C	5,750 B	3,730 B	2,600 B	2,000 B	1,680 B	1,540 B	99,800 C	43,000	22,800	16,600	24,300
26	9,400 C	5,650 B	3,680 B	2,570 B	1,990 B	1,680 B	1,550 B	96,700 C	41,400 J	24,200	17,200	24,600
27	9,800 C	5,600 B	3,630 B	2,540 B	1,980 B	1,670 B	1,550 B	87,500 C	38,400	25,400	16,900	24,500
28	10,100 C	5,500 B	3,600 B	2,500 B	1,970 B	1,670 B	1,560 B	88,000 C	36,000	26,000	17,000	24,200
29	9,900 C	5,400 B	3,560 B	2,490 B	1,950 B	1,670 B	1,560 B	89,500 C	34,500	26,600	15,800	24,000
30	9,500 C	5,330 B	3,500 B	2,470 B	—	1,660 B	1,560 B	88,000 C	32,600	27,300	15,600	23,000
31	9,200 C	—	3,450 B	2,440 B	—	1,660 B	—	86,500 C	—	27,800	17,000	—
MOYENNE	10,100 E	6,910	4,250	2,880	2,170	1,770	1,580	40,700 E	60,300	23,200	21,600	24,700
MAXIMUM	12,600 C	9,000	5,220	3,400	2,420	1,930	1,650	99,800 C	87,400	31,400	27,600	27,300
MINIMUM	9,150 C	5,330	3,450	2,440	1,950	1,660	1,540	1,570	32,600	18,900	15,600	19,500

SOMMAIRE

POUR L'ANNÉE 1975-1976		POUR 1 ANNÉE DOCUMENTÉE
MODULE OBSERVÉ	16,700 pi³/s (473 m³/s)	16,700 pi³/s (473 m³/s)
MAXIMUM OBSERVÉ	99,800 pi³/s (2,830 m³/s) LE 25/05	99,800 pi³/s (2,830 m³/s) LE 25/05/76
MINIMUM OBSERVÉ	1,540 pi³/s (43.6 m³/s) LE 24/04	1,540 pi³/s (43.6 m³/s) LE 24/04/76

NOTES

LA RELATION NIVEAU-DÉBIT EST EXTRAPOLÉE AU-DELÀ DE 51,000 pi³/s (1,440 m³/s) ET EN DEÇÀ DE 1,600 pi³/s (45.3 m³/s)

PRÉCISION DES DÉBITS - PÉRIODES SANS EFFET DE LA GLACE. BONNE; AVEC EFFET DE GLACE, ACCEPTABLE

DAUPHINE A 0.7 MI. DE L'EMBOUCHURE (ILE D'ORLEANS)

STATION NUMÉRO : 120201

ÉQUIPEMENT-LIMNIGRAPHE

BASSIN VERSANT 9.63 mi² (24.9 km²)

EN OPÉRATION DEPUIS 1970

DÉBITS JOURNALIERS EN PIEDS CUBES PAR SECONDE — 1975-1976

	OCTOBRE	NOVEMBRE	DÉCEMBRE	JANVIER	FÉVRIER	MARS	AVRIL	MAI	JUIN	JUILLET	AOÛT	SEPTEMBRE
1	4.2	14.6	30.7	4.0 B	30.2 B	10.6 B	168 B	46.1	8.2	142	6.9	3.9
2	26.1	52.8	23.8 B	3.9 B	32.5 B	8.5 B	270 B	160	7.0	62.0	5.5	5.7 J
3	11.0	21.9 J	16.8 B	3.7 B	38.6 B	7.6 B	196 B	74.3	6.1	29.6	4.5	3.5
4	7.9	11.2	12.6 B	3.6 B	40.1 B	7.0 B	137 B	58.7	4.6	19.6	3.9 J	2.9
5	5.5	8.0	9.0 B	3.5 B	30.0 B	13.3 B	99.0 B	43.2	3.9	13.8	3.7	2.9
6	5.9	6.7	12.5 B	3.4 B	19.2 B	25.3 B	83.5 B	51.8	3.4	10.7 J	6.2	2.6
7	7.4	5.9	20.0 B	3.3 B	13.0 B	23.0 B	79.9 B	36.3	2.8	8.7	4.0	2.1
8	5.3	6.8	11.8 B	3.2 B	10.2 B	12.9 B	76.8 B	75.6	2.8	15.6	4.2	1.7
9	4.3	8.1	7.1 B	3.1 B	9.3 B	9.6 B	70.2 B	46.1	2.4	12.0	10.6	1.6
10	3.8	36.7	8.9 B	3.0 B	8.8 B	9.0 B	77.0 B	34.1	2.0	7.5	33.8	1.4
11	3.1	49.4	10.0 B	2.9 B	8.4 B	8.3 B	75.2	34.9	2.6	8.2	20.7	5.9
12	5.3	[illegible]	8.2 B	2.8 B	8.1 B	8.1 B	52.0	107	4.6	145	9.3	3.5
13	5.5	[illegible]	6.5 B	2.8 J	7.7 B	8.0 B	63.7	58.4	2.6	154	8.0	2.2
14	5.2	77.7	7.3 B	2.7 B	7.4 B	7.7 B	102	37.9	2.5	72.3	13.0	1.7
15	3.3	45.1	53.5 B	2.7 B	7.2 B	7.7 B	71.6	36.1	4.9	40.5	11.3	1.5
16	5.1	28.2	50.0 B	2.6 B	6.9 B	7.3 B	113	27.4	8.0	31.0 J	44.6	1.4
17	8.8	23.3	27.0 B	2.6 B	6.7 B	7.5 B	160	23.6	11.4	32.6	17.9	1.3
18	7.8	19.2	14.7 B	2.5 B	6.5 B	8.3 B	210	42.7	5.1	20.1	9.3	1.2
19	9.0	15.5	9.2 B	2.5 B	6.3 B	7.8 B	194	121	3.5	15.8	7.3	8.2
20	15.0	13.9	6.9 B	2.4 B	6.1 B	7.8 B	210	55.7	3.3	17.6	6.0	15.6
21	29.1	13.1	6.0 B	2.4 B	5.9 B	26.5 B	157	49.5	2.5	22.2	5.2	54.3
22	18.7	17.3	5.5 B	2.4 B	5.7 B	47.6 B	135	40.6	1.9	12.7	4.6	15.1
23	14.4	17.5	5.1 B	2.3 B	5.7 B	82.5 B	126	45.5	6.1	10.4	5.0	17.7
24	12.4	13.0	4.7 B	2.3 B	5.2 B	102 B	102	38.2	6.5	14.2	4.2	22.0
25	12.3	9.5	4.5 B	2.3 B	5.2 B	117 B	74.8	26.7	4.5	12.4	3.6	12.4
26	23.6	8.4	4.3 B	2.4 B	5.1 B	140 B	74.2	21.9	7.3	12.0 J	3.4	10.4
27	20.0	6.2	4.1 B	20.0 B	6.2 B	192 B	111	18.8	6.1	28.5	3.2	35.5
28	16.5	7.3	3.0 B	54.2 B	9.5 B	240 B	72.1 J	15.3	8.3	12.4	3.2	16.9
29	15.9	8.5	4.0 B	44.0 B	10.7 B	166 B	59.5	12.9	10.2	8.6	4.8	11.3
30	15.5	8.5	4.0 B	37.2 B	—	122 B	54.0	10.8	6.1	6.9	3.9	9.1
31	14.2	—	4.0 B	32.5 B	—	110 B	—	9.4	—	6.6	3.2	—
MOYENNE	11.0	20.3	12.8	8.5	12.5	50.0	116	47.2	5.0	32.4	8.9	9.2
MAXIMUM	29.1	77.7	53.5	54.2	40.1	240	270	160	11.4	154	44.6	54.3
MINIMUM	3.1	5.9	3.0	2.3	5.1	7.0	52.0	9.4	1.9	6.6	3.2	1.2

SOMMAIRE

	POUR L'ANNÉE 1975-1976	POUR LES 4 ANNÉES DOCUMENTÉES
MODULE OBSERVÉ	27.80 pi³/s (.787 m³/s)	29.10 pi³/s (.824 m³/s)
MAXIMUM OBSERVÉ	270 pi³/s (7.65 m³/s) LE 02/04	380 pi³/s (10.8 m³/s) LE 01/05/74
MAX. INST. OBSERVÉ	350 pi³/s (9.91 m³/s) LE 19/04 A 18H.00	552 pi³/s (15.6 m³/s) LE 13/05/74 A 02H.00
MINIMUM OBSERVÉ	1.2 pi³/s (.034 m³/s) LE 18/09	2 pi³/s (.006 m³/s) LE 17/08/75

NOTES

LA RELATION NIVEAU-DÉBIT EST EXTRAPOLÉE AU-DELÀ DE 300 pi³/s (8.50 m³/s) ET EN DEÇÀ DE 1.3 pi³/s (.037 m³/s)

PRÉCISION DES DÉBITS - PÉRIODES SANS EFFET DE LA GLACE. BONNE; AVEC EFFET DE GLACE. MEDIOCRE

A L'HUILE A 3.5 MI. DE L'EMBOUCHURE

STATION NUMÉRO : 135201

ÉQUIPEMENT-LIMNIGRAPHE

BASSIN VERSANT 69.0 mi² (179 km²)

EN OPÉRATION DEPUIS 1975

DÉBITS JOURNALIERS EN PIEDS CUBES PAR SECONDE — 1975-1976

	OCTOBRE	NOVEMBRE	DÉCEMBRE	JANVIER	FÉVRIER	MARS	AVRIL	MAI	JUIN	JUILLET	AOÛT	SEPTEMBRE
1	51	35	90 B	30 B	15 B	26 B	150 B	240 C	248	27 C	17	46
2	44	34	130 B	29 B	40 B	24 B	624	300 C	285	24 C	15	80
3	41	37	126 B	27 B	62 B	23 B	940	411	246	22 C	13	78
4	38	42 J	120 B	26 B	70 B	22 B	1,260	673	206	20 C	13	68
5	34	50	113 B	25 B	76 B	21 B	1,760	474	173	18 C	17	63
6	32	52	105 B	24 B	80 B	20 B	882	374	147	16 C	14	63
7	28	51	100 B	23 B	82 B	19 B	325	254	122	14 C	13	66
8	26	45	90 B	22 B	82 B	18 B	250 C	268	105	13 C	14	63
9	23	45	88 B	21 B	80 B	17 B	210 C	328	93	12 C	56	55
10	20	42	83 B	20 B	78 B	17 B	195 C	274	79	11 C	155	49
11	20	45	82 B	19 B	74 B	16 B	175 C	280	108	10 C	156 J	44
12	19	45	82 B	18 B	70 B	15 B	160 C	368	108	10 C	129	51
13	19	42	83 B	18 B	67 B	15 B	150 C	712	103	9	142	78
14	21	98	80 B	17 B	63 B	14 B	138 C	537	88	9	153	73
15	21	157	74 B	16 B	59 B	13 B	130 C	372	87	10	122	79
16	19	146	68 B	16 B	56 B	13 B	122 C	293	94	9	101	87
17	19	127	64 B	15 B	52 B	13 B	123 C	390	94	9	91	78
18	17	109	60 B	15 B	49 B	13 B	130 C	460	79	8	71	72
19	16	88	58 B	15 B	47 B	14 B	140 C	312	68	9	57	61
20	16	71	55 B	14 B	44 B	17 B	148 C	256	60	10	49	72
21	17	58	52 B	14 J	42 B	27 B	155 C	227	53	8	41	72
22	18	145	50 B	14 B	39 B	60 B	170 C	242	46	8	35	76
23	16	200	48 B	14 B	38 B	70 B	165 C	265	40 C	15	28	71
24	15	169	45 B	14 B	36 B	68 B	155 C	218	36 C	21	22	67
25	15	137	43 B	14 B	34 B	67 J	148 C	181	32 C	15	20	59
26	35	109	41 B	14 B	32 B	64 B	142 C	207	29 C	14	17	52
27	54	82	39 B	14 B	30 B	62 B	141 C	161 J	26 C	22	18	56
28	52	80	37 B	14 B	29 B	61 B	150 C	248 J	24 C	23	17	65
29	44	63	35 B	14 B	28 B	60 B	165 C	212	24 C	20	18	67
30	41	67	33 B	13 B	—	61 B	185 C	185	28 C	18	32	67
31	36	—	32 B	13 B	—	63 B	—	163	—	17	50	—
MOYENNE	28	82	71	18	54	33	320 E	319	98 E	15 E	55	66
MAXIMUM	54	200	130	30	82	70	1,760	712	285	27 C	156	87
MINIMUM	15	34	32	13	15	13	122 C	161	24 C	8	13	44

SOMMAIRE

POUR L'ANNÉE 1975-1976

MODULE OBSERVÉ	96.2 pi³/s	(2.72 m³/s)
MAXIMUM OBSERVÉ	1,760 pi³/s	(49.8 m³/s) LE 05/04
MAX. INST. OBSERVÉ	2,150 pi³/s	(60.9 m³/s) LE 05/04 A 03H.00
MINIMUM OBSERVÉ	8 pi³/s	(.23 m³/s) LE 18/07

POUR 1 ANNÉE DOCUMENTÉE

96.2 pi³/s (2.72 m³/s)

1,760 pi³/s (49.8 m³/s) LE 05/04/76

2,150 pi³/s (60.9 m³/s) LE 05/04/76 A 03H.00

8 pi³/s (.23 m³/s) LE 18/07/76

NOTES

LA RELATION NIVEAU-DÉBIT EST EXTRAPOLÉE AU-DELÀ DE 300 pi³/s (8.50 m³/s) ET EN DEÇÀ DE 30 pi³/s (.85 m³/s)

PRÉCISION DES DÉBITS - PÉRIODES SANS EFFET DE LA GLACE, BONNE; AVEC EFFET DE GLACE, ACCEPTABLE

DEBITS MENSUELS

Cette section de l'ouvrage donne les valeurs observées aux stations des réseaux de gestion et projet. Dans le premier cas, l'objectif est de mieux connaître les usages de la ressource eau, et les données proviennent soit de stations de jaugeage conventionnelles, soit de centrales ou barrages. Le second réseau permet de préciser les conditions locales d'écoulement et ce, dans le cadre d'études spéciales; ces stations sont exploitées pour une période n'excédant pas 5 ans.

Les stations sont présentées dans l'ordre numérique et les renseignements contenus dans l'en-tête sont les mêmes que ceux fournis pour les stations de débits journaliers.

Le tableau de données contient les débits moyens mensuels, les maxima et minima journaliers et les débits moyens mensuels naturels pour les cours d'eau régularisés lorsque la reconstitution est possible.

A la suite du tableau, on donne le module annuel et le module pour les années documentées; dans le cas de station à régime influencé, on donne le module annuel naturel reconstitué. Ces valeurs sont données en pi^3/s et m^3/s.

Les particularités relatives aux renseignements sont présentées dans les pages qui suivent et selon l'ordre numérique des stations.

MITIS - CENTRALE DE PRICE

STATION NUMÉRO : 021903

ÉQUIPEMENT-LIMNIGRAPHE BASSIN VERSANT 700 mi² (1,810 km²) EN OPÉRATION DEPUIS 1921

DÉBITS INFLUENCÉS - FOURNIS PAR L'HYDRO-QUEBEC

DÉBITS MOYENS MENSUELS EN PIEDS CUBES PAR SECONDE — 1975-1976

	OCTOBRE	NOVEMBRE	DÉCEMBRE	JANVIER	FÉVRIER	MARS	AVRIL	MAI	JUIN	JUILLET	AOÛT	SEPTEMBRE
MOYENNE	276	286	276	138	128	718	2,820	3,570	567	295	383	315
MAXIMUM	460	410	430	230	250	4,260	6,660	4,940	1,830	440	460	430
MINIMUM	190	150	200	0	70	0	1,170	2,470	250	110	230	190

SOMMAIRE

MODULE OBSERVÉ 816 pi³/s (23.1 m³/s)

MODULE POUR 50 ANNÉES DOCUMENTÉES 1,180 pi³/s(33.4 m³/s)

FOURCHUE A 0.1 MI. EN AVAL DU BARRAGE MORIN

STATION NUMÉRO : 022505

ÉQUIPEMENT-LIMNIGRAPHE BASSIN VERSANT 103 mi² (267 km²) EN OPÉRATION DEPUIS 1943

DÉBITS INFLUENCÉS

DÉBITS MOYENS MENSUELS EN PIEDS CUBES PAR SECONDE — 1975-1976

	OCTOBRE	NOVEMBRE	DÉCEMBRE	JANVIER	FÉVRIER	MARS	AVRIL	MAI	JUIN	JUILLET	AOÛT	SEPTEMBRE
MOYENNE	43	21	40	92	47	158	804	518	132	125	198	115
MAXIMUM	71	53	60	111	87	388	1,670	1,720	181	203	526	168
MINIMUM	10	11	20	48	23	73	188	70	50	36	35	100
NATURELLE	53	116	60	41	56	147	834	847	48	92	221	210

SOMMAIRE

MODULE OBSERVÉ 191 pi³/s (5.41 m³/s) MODULE NATUREL RECONSTITUÉ 228 pi³/s(6.46 m³/s)

MODULE POUR 33 ANNÉES DOCUMENTÉES 169 pi³/s(4.79 m³/s)

SAINT-FRANCOIS - CENTRALE DE WEEDON

STATION NUMÉRO : 030212

ÉQUIPEMENT-LIMNIGRAPHE BASSIN VERSANT 1,130 mi² (2,930 km²) EN OPÉRATION DEPUIS 1939

DÉBITS INFLUENCÉS - FOURNIS PAR L'HYDRO-CITE-SHERBROOKE

DÉBITS MOYENS MENSUELS EN PIEDS CUBES PAR SECONDE — 1975-1976

	OCTOBRE	NOVEMBRE	DÉCEMBRE	JANVIER	FÉVRIER	MARS	AVRIL	MAI	JUIN	JUILLET	AOÛT	SEPTEMBRE
MOYENNE	1,860	2,140	1,920	1,920	2,490	4,620	6,550	4,400	1,410	1,570	4,160	1,670
MAXIMUM	5,680	3,790	2,610	2,840	3,440	9,860	10,900	6,760	4,260	2,040	9,700	2,810
MINIMUM	559	502	1,200	1,160	1,870	2,590	3,200	2,010	612	976	1,210	688
NATURELLE	2,180	2,260	1,030	779	1,820	5,330	8,270	4,360	894	2,050	4,000	1,900

SOMMAIRE

MODULE OBSERVÉ 2,890 pi³/s (81.8 m³/s) MODULE NATUREL RECONSTITUÉ 2,930 pi³/s(83.0 m³/s)

MODULE POUR 8 ANNÉES DOCUMENTÉES 2,240 pi³/s(63.4 m³/s)

MAGOG - CENTRALE DE SHERBROOKE

STATION NUMÉRO : 030221

ÉQUIPEMENT-LIMNIGRAPHE BASSIN VERSANT 781 mi² (2,020 km²) EN OPÉRATION DEPUIS 1919

DÉBITS INFLUENCÉS - FOURNIS PAR L'HYDRO-QUEBEC

DÉBITS MOYENS MENSUELS EN PIEDS CUBES PAR SECONDE — 1975-1976

	OCTOBRE	NOVEMBRE	DÉCEMBRE	JANVIER	FÉVRIER	MARS	AVRIL	MAI	JUIN	JUILLET	AOÛT	SEPTEMBRE
MOYENNE	997	1,120	1,050	802	1,140	1,700	3,030	1,140	526	345	888	420
MAXIMUM	1,090	1,590	1,410	1,150	1,720	2,250	4,810	1,440	1,040	570	1,890	750
MINIMUM	940	880	680	650	830	1,240	910	900	20	120	120	10

SOMMAIRE

MODULE OBSERVÉ 1,090 pi³/s (30.9 m³/s)

MODULE POUR 53 ANNÉES DOCUMENTÉES 1,140 pi³/s(32.3 m³/s)

NIGER - CENTRALE DE BURROUGHS FALLS

STATION NUMÉRO : 030224

ÉQUIPEMENT-LIMNIGRAPHE BASSIN VERSANT 59.8 mi² (155 km²) EN OPÉRATION DEPUIS 1930

DÉBITS INFLUENCÉS - FOURNIS PAR L'HYDRO-QUEBEC

DÉBITS MOYENS MENSUELS EN PIEDS CUBES PAR SECONDE — 1975-1976

	OCTOBRE	NOVEMBRE	DÉCEMBRE	JANVIER	FÉVRIER	MARS	AVRIL	MAI	JUIN	JUILLET	AOÛT	SEPTEMBRE
MOYENNE	135	190	78	96	102	257	128	156	54	58	156	121
MAXIMUM	680	590	250	1,100	240	850	340	390	250	150	540	940
MINIMUM	20	60	0	0	20	30	30	30	20	30	30	0

SOMMAIRE

MODULE OBSERVÉ 128 pi³/s (3.62 m³/s)

MODULE POUR 43 ANNÉES DOCUMENTÉES 89.1 pi³/s(2.52 m³/s)

DONCASTER A 0.1 MI. EN AVAL DE LA CENTRALE DE MONT-ROLLAND

STATION NUMÉRO : 040112

ÉQUIPEMENT-LIMNIGRAPHE BASSIN VERSANT 87.3 mi² (226 km²) EN OPÉRATION DEPUIS 1927

DÉBITS INFLUENCÉS

DÉBITS MOYENS MENSUELS EN PIEDS CUBES PAR SECONDE — 1975-1976

	OCTOBRE	NOVEMBRE	DÉCEMBRE	JANVIER	FÉVRIER	MARS	AVRIL	MAI	JUIN	JUILLET	AOÛT	SEPTEMBRE
MOYENNE	83	147	211	58	74	166	922	314	103	282	109	103
MAXIMUM	188	280	594	110	96	546	1,980	720	310	648	279	322
MINIMUM	41	72	62	47	60	65	380	129	51	93	47	48
NATURELLE	95	177	231	61	58	146	928	338	111	274	108	108

SOMMAIRE

MODULE OBSERVÉ 214 pi³/s (6.06 m³/s) MODULE NATUREL RECONSTITUÉ 219 pi³/s(6.20 m³/s)

MODULE POUR 48 ANNÉES DOCUMENTÉES 164 pi³/s(4.64 m³/s)

ROUGE EN AMONT DE LA CHUTE MCNEIL

STATION NUMÉRO : 040204

ÉQUIPEMENT-LIMNIGRAPHE BASSIN VERSANT 2,110 mi² (5,460 km²) EN OPÉRATION DEPUIS 1964 ‡

DÉBITS MOYENS MENSUELS EN PIEDS CUBES PAR SECONDE — 1975-1976

	OCTOBRE	NOVEMBRE	DÉCEMBRE	JANVIER	FÉVRIER	MARS	AVRIL	MAI	JUIN	JUILLET	AOÛT	SEPTEMBRE
MOYENNE	1,920	3,260	3,460	2,030	1,840	4,270	17,200	8,190	3,110	3,640	2,410	2,410
MAXIMUM	3,190	4,480	5,000	2,400	2,240	14,300	25,300	13,500	5,060	6,350	3,470	5,300
MINIMUM	1,120	2,290	2,430	1,840	1,650	1,590	10,200	5,510	2,210	2,260	1,690	1,240

SOMMAIRE

MODULE OBSERVÉ 4,470 pi³/s (127 m³/s)

MODULE POUR 37 ANNÉES DOCUMENTÉES 3,670 pi³/s(104 m³/s)

‡ - VOIR NOTES RELATIVES AUX STATIONS

DU LIEVRE - CENTRALE DE MASSON

STATION NUMÉRO : 040617

ÉQUIPEMENT-ECHELLE BASSIN VERSANT 3,690 mi² (9,560 km²) EN OPÉRATION DEPUIS 1957

DÉBITS INFLUENCÉS - FOURNIS PAR LA MCLAREN - QUEBEC POWER CO.

DÉBITS MOYENS MENSUELS EN PIEDS CUBES PAR SECONDE — 1975-1976

	OCTOBRE	NOVEMBRE	DÉCEMBRE	JANVIER	FÉVRIER	MARS	AVRIL	MAI	JUIN	JUILLET	AOÛT	SEPTEMBRE
MOYENNE	3,820	3,740	3,720	4,010	4,410	6,630	15,800	12,400	5,920	7,190	4,610	4,460
MAXIMUM	4,910	4,870	4,270	5,210	5,310	15,600	22,600	18,400	11,400	11,000	5,360	4,850
MINIMUM	2,620	2,370	2,540	2,920	2,760	3,380	7,530	8,980	4,480	5,080	3,210	3,620
NATURELLE	3,090	3,620	4,480	2,440	2,320	5,620	26,600	13,800	5,870	6,720	3,630	2,070

SOMMAIRE

MODULE OBSERVÉ 6,400 pi³/s (181 m³/s) MODULE NATUREL RECONSTITUÉ 6,690 pi³/s(189 m³/s)

MODULE POUR 19 ANNÉES DOCUMENTÉES 5,840 pi³/s(165 m³/s)

GENS DE TERRE A 0.2 MI. EN AVAL DU BARRAGE CABONGA (NO 1)

STATION NUMÉRO : 040802

ÉQUIPEMENT-ECHELLE BASSIN VERSANT 1,010 mi² (2,620 km²) EN OPÉRATION DEPUIS 1929

DÉBITS INFLUENCÉS - FOURNIS PAR L'HYDRO-QUEBEC

DÉBITS MOYENS MENSUELS EN PIEDS CUBES PAR SECONDE — 1975-1976

	OCTOBRE	NOVEMBRE	DÉCEMBRE	JANVIER	FÉVRIER	MARS	AVRIL	MAI	JUIN	JUILLET	AOÛT	SEPTEMBRE
MOYENNE	1,500	134	73	79	82	82	110	148	243	2,310	331	2,940
MAXIMUM	3,310	170	100	350	90	90	160	170	270	3,610	2,400	3,170
MINIMUM	120	90	60	50	70	80	90	130	180	270	110	120
NATURELLE	766	448	697	695	752	1,380	3,930	2,680	1,500	2,110	501	832

SOMMAIRE

MODULE OBSERVÉ 669 pi³/s (18.9 m³/s) MODULE NATUREL RECONSTITUÉ 1,360 pi³/s(38.5 m³/s)

MODULE POUR 47 ANNÉES DOCUMENTÉES 1,340 pi³/s(37.9 m³/s)

NOIRE - CENTRALE DE WALTHAM

STATION NUMÉRO : 041401

ÉQUIPEMENT-LIMNIGRAPHE BASSIN VERSANT 1,020 mi² (2,640 km²) EN OPÉRATION DEPUIS 1917

DÉBITS INFLUENCÉS - FOURNIS PAR LA PEMBROOKE ELECTRIC LIGHT CO.

DÉBITS MOYENS MENSUELS EN PIEDS CUBES PAR SECONDE — 1975-1976

	OCTOBRE	NOVEMBRE	DÉCEMBRE	JANVIER	FÉVRIER	MARS	AVRIL	MAI	JUIN	JUILLET	AOÛT	SEPTEMBRE
MOYENNE	585	645	843	660	685	987	4,270	2,250	1,170	986	793	632
MAXIMUM	865	894	1,120	824	810	1,130	6,110	3,690	2,160	1,330	975	777
MINIMUM	381	383	607	535	560	768	2,760	1,470	857	747	538	114

SOMMAIRE

MODULE OBSERVÉ 1,210 pi³/s (34.3 m³/s)

MODULE POUR 21 ANNÉES DOCUMENTÉES 1,310 pi³/s(37.1 m³/s)

DES OUTAOUAIS - CENTRALE DE RAPIDE 2

STATION NUMÉRO : 043007

ÉQUIPEMENT-LIMNIGRAPHE BASSIN VERSANT 5,400 mi² (14,000 km²) EN OPÉRATION DEPUIS 1954

DÉBITS INFLUENCÉS - FOURNIS PAR L'HYDRO-QUEBEC

DÉBITS MOYENS MENSUELS EN PIEDS CUBES PAR SECONDE — 1975-1976

	OCTOBRE	NOVEMBRE	DÉCEMBRE	JANVIER	FÉVRIER	MARS	AVRIL	MAI	JUIN	JUILLET	AOÛT	SEPTEMBRE
MOYENNE	6,410	7,030	6,730	7,150	8,090	8,060	9,360	9,810	7,780	8,790	6,690	6,560
MAXIMUM	8,380	9,390	9,240	9,270	9,390	9,410	11,400	13,200	12,900	12,600	7,110	6,960
MINIMUM	4,230	3,420	4,920	4,570	5,240	4,030	7,510	6,980	5,970	6,360	5,550	5,680
NATURELLE	5,220	5,710	9,430	813	1,730	7,760	28,000	15,200	8,200	8,120	5,670	4,660

SOMMAIRE

MODULE OBSERVÉ 7,700 pi³/s (218 m³/s) MODULE NATUREL RECONSTITUÉ 8,370 pi³/s(237 m³/s)

MODULE POUR 22 ANNÉES DOCUMENTÉES 7,840 pi³/s(222 m³/s)

DES OUTAOUAIS - RESERVOIR DOZOIS

STATION NUMÉRO : 043013

ÉQUIPEMENT-ECHELLE BASSIN VERSANT 3,170 mi² (8,210 km²) EN OPÉRATION DEPUIS 1948

DÉBITS INFLUENCÉS - FOURNIS PAR L'HYDRO-QUEBEC

DÉBITS MOYENS MENSUELS EN PIEDS CUBES PAR SECONDE — 1975-1976

	OCTOBRE	NOVEMBRE	DÉCEMBRE	JANVIER	FÉVRIER	MARS	AVRIL	MAI	JUIN	JUILLET	AOÛT	SEPTEMBRE
MOYENNE	3,700	6,010	4,490	8,150	6,900	2,580	100	5,080	5,010	5,090	5,070	4,860
MAXIMUM	3,710	7,380	8,480	8,450	7,650	6,170	100	8,310	5,020	6,010	6,000	4,980
MINIMUM	3,670	3,670	3,650	7,690	6,150	100	100	100	4,990	5,000	4,970	4,270
NATURELLE	3,280	4,820	7,140	1,220	901	3,600	17,200	10,100	4,910	5,140	4,400	2,900

SOMMAIRE

MODULE OBSERVÉ 4,750 pi³/s (135 m³/s) MODULE NATUREL RECONSTITUÉ 5,470 pi³/s(155 m³/s)

MODULE POUR 11 ANNÉES DOCUMENTÉES 5,350 pi³/s(151 m³/s)

DES OUTAOUAIS - CENTRALE RAPIDE-DES-ILES

STATION NUMÉRO : 043015

ÉQUIPEMENT-LIMNIGRAPHE BASSIN VERSANT 9,050 mi² (23,400 km²) EN OPÉRATION DEPUIS 1967 ‡

DÉBITS INFLUENCÉS - FOURNIS PAR L'HYDRO-QUEBEC

DÉBITS MOYENS MENSUELS EN PIEDS CUBES PAR SECONDE — 1975-1976

	OCTOBRE	NOVEMBRE	DÉCEMBRE	JANVIER	FÉVRIER	MARS	AVRIL	MAI	JUIN	JUILLET	AOÛT	SEPTEMBRE
MOYENNE	8,320	9,700	11,500	12,000	11,700	12,900	19,500	22,700	13,400	11,900	10,800	10,100
MAXIMUM	9,670	11,500	13,600	13,800	15,400	16,000	34,300	31,200	18,000	12,500	11,900	10,700
MINIMUM	6,190	8,440	9,790	10,300	9,770	10,800	13,800	14,600	10,400	11,300	9,600	9,270
NATURELLE	7,110	8,720	12,300	2,580	3,550	11,100	48,400	29,800	13,100	10,800	8,400	9,370

SOMMAIRE

MODULE OBSERVÉ 12,900 pi³/s (365 m³/s) MODULE NATUREL RECONSTITUÉ 13,800 pi³/s(391 m³/s)

MODULE POUR 40 ANNÉES DOCUMENTÉES 13,200 pi³/s(374 m³/s)

‡ - VOIR NOTES RELATIVES AUX STATIONS

DES OUTAOUAIS - CENTRALE DE CARILLON

STATION NUMÉRO : 043118

ÉQUIPEMENT-LIMNIGRAPHE BASSIN VERSANT 55,200 mi² (143,000 km²) EN OPÉRATION DEPUIS 1962 ‡

DÉBITS INFLUENCÉS - FOURNIS PAR L'HYDRO-QUEBEC

DÉBITS MOYENS MENSUELS EN PIEDS CUBES PAR SECONDE — 1975-1976

	OCTOBRE	NOVEMBRE	DÉCEMBRE	JANVIER	FÉVRIER	MARS	AVRIL	MAI	JUIN	JUILLET	AOÛT	SEPTEMBRE
MOYENNE	34,400	41,100	57,100	55,000	54,800	81,400	194,000	133,000	66,700	54,800	44,200	39,700
MAXIMUM	50,800	55,900	89,900	68,100	68,600	203,000	277,000	176,000	108,000	72,600	60,000	52,200
MINIMUM	22,600	30,900	38,200	47,200	35,700	45,900	140,000	97,900	45,100	44,400	36,100	33,000

SOMMAIRE

MODULE OBSERVÉ 71,300 pi³/s (2,020 m³/s)

MODULE POUR 57 ANNÉES DOCUMENTÉES 69,500 pi³/s(1,970 m³/s)

‡ - VOIR NOTES RELATIVES AUX STATIONS

MANOUANE - RESERVOIR CHATEAUVERT

STATION NUMÉRO : 050102

ÉQUIPEMENT-ECHELLE BASSIN VERSANT 1,180 mi² (3,060 km²) EN OPÉRATION DEPUIS 1918

DÉBITS INFLUENCÉS - FOURNIS PAR L'HYDRO-QUEBEC

DÉBITS MOYENS MENSUELS EN PIEDS CUBES PAR SECONDE — 1975-1976

	OCTOBRE	NOVEMBRE	DÉCEMBRE	JANVIER	FÉVRIER	MARS	AVRIL	MAI	JUIN	JUILLET	AOÛT	SEPTEMBRE
MOYENNE	177	936	2,150	2,830	3,430	2,680	748	1,230	1,480	1,610	1,470	1,010
MAXIMUM	420	1,320	3,010	3,380	4,050	3,610	2,320	3,310	2,420	1,650	1,640	1,220
MINIMUM	0	440	1,220	2,250	3,200	1,950	0	0	1,350	1,470	1,250	860

SOMMAIRE

MODULE OBSERVÉ 1,640 pi³/s (46.4 m³/s)

MODULE POUR 54 ANNÉES DOCUMENTÉES 1,660 pi³/s(47.0 m³/s)

MANOUANE - RESERVOIR KEMPT

STATION NUMÉRO : 050104

ÉQUIPEMENT-ECHELLE BASSIN VERSANT 580 mi² (1,500 km²) EN OPÉRATION DEPUIS 1918

DÉBITS INFLUENCÉS - FOURNIS PAR L'HYDRO-QUEBEC

DÉBITS MOYENS MENSUELS EN PIEDS CUBES PAR SECONDE — 1975-1976

	OCTOBRE	NOVEMBRE	DÉCEMBRE	JANVIER	FÉVRIER	MARS	AVRIL	MAI	JUIN	JUILLET	AOÛT	SEPTEMBRE
MOYENNE	424	273	704	1,350	1,650	624	226	483	620	931	750	653
MAXIMUM	660	520	1,230	3,040	2,670	1,010	1,160	700	880	990	830	770
MINIMUM	380	220	310	590	1,090	280	0	180	500	840	0	520

SOMMAIRE

MODULE OBSERVÉ 722 pi³/s (20.4 m³/s)

MODULE POUR 22 ANNÉES DOCUMENTÉES 866 pi³/s(24.5 m³/s)

SAINT-MAURICE - CENTRALE DE LA TRENCHE

STATION NUMÉRO : 050113

ÉQUIPEMENT-LIMNIGRAPHE BASSIN VERSANT 9,920 mi² (25,700 km²) EN OPÉRATION DEPUIS 1950 ‡

DÉBITS INFLUENCÉS - FOURNIS PAR L'HYDRO-QUEBEC

DÉBITS MOYENS MENSUELS EN PIEDS CUBES PAR SECONDE — 1975-1976

	OCTOBRE	NOVEMBRE	DÉCEMBRE	JANVIER	FÉVRIER	MARS	AVRIL	MAI	JUIN	JUILLET	AOÛT	SEPTEMBRE
MOYENNE	10,800	11,600	13,800	18,300	20,900	20,300	27,800	34,900	12,400	10,300	12,100	13,500
MAXIMUM	15,500	16,400	19,600	21,700	21,500	22,000	45,100	51,100	19,500	15,600	14,300	15,400
MINIMUM	5,270	6,450	11,100	13,800	19,500	19,100	11,100	22,300	7,750	7,540	10,400	8,900
NATURELLE	13,300	11,900	10,400	6,100	4,750	10,700	53,500	52,900	14,900	14,100	15,200	6,060

SOMMAIRE

MODULE OBSERVÉ 17,200 pi³/s (487 m³/s) MODULE NATUREL RECONSTITUÉ 17,400 pi³/s(493 m³/s)

MODULE POUR 25 ANNÉES DOCUMENTÉES 16,400 pi³/s(464 m³/s)

‡ - VOIR NOTES RELATIVES AUX STATIONS

SAINT-MAURICE - CENTRALE DE LA TUQUE

STATION NUMÉRO : 050114

ÉQUIPEMENT-LIMNIGRAPHE BASSIN VERSANT 12,400 mi² (32,100 km²) EN OPÉRATION DEPUIS 1927 ‡

DÉBITS INFLUENCÉS - FOURNIS PAR L'HYDRO-QUEBEC

DÉBITS MOYENS MENSUELS EN PIEDS CUBES PAR SECONDE — 1975-1976

	OCTOBRE	NOVEMBRE	DÉCEMBRE	JANVIER	FÉVRIER	MARS	AVRIL	MAI	JUIN	JUILLET	AOÛT	SEPTEMBRE
MOYENNE	13,900	14,200	15,500	18,300	20,800	20,600	39,800	44,300	16,100	14,500	16,100	15,600
MAXIMUM	18,200	18,100	20,600	21,100	21,700	24,600	65,000	64,300	24,000	19,600	21,600	17,000
MINIMUM	8,900	9,650	13,300	14,900	19,500	19,900	20,300	27,300	11,300	11,300	13,700	11,300
NATURELLE	16,400	14,500	12,100	7,700	4,650	11,000	65,500	62,300	18,600	18,300	19,200	8,160

SOMMAIRE

MODULE OBSERVÉ 20,800 pi³/s (589 m³/s) MODULE NATUREL RECONSTITUÉ 21,000 pi³/s(595 m³/s)

MODULE POUR 47 ANNÉES DOCUMENTÉES 19,400 pi³/s(549 m³/s)

‡ - VOIR NOTES RELATIVES AUX STATIONS

MATAWIN A 0.2 MI. EN AVAL DU BARRAGE MATAWIN

STATION NUMÉRO : 050120

ÉQUIPEMENT-ECHELLE BASSIN VERSANT 1,670 mi² (4,330 km²) EN OPÉRATION DEPUIS 1930

DÉBITS INFLUENCÉS - FOURNIS PAR L'HYDRO-QUEBEC

DÉBITS MOYENS MENSUELS EN PIEDS CUBES PAR SECONDE — 1975-1976

	OCTOBRE	NOVEMBRE	DÉCEMBRE	JANVIER	FÉVRIER	MARS	AVRIL	MAI	JUIN	JUILLET	AOÛT	SEPTEMBRE
MOYENNE	219	1,910	5,180	3,370	3,460	4,830	7,680	3,690	2,270	3,320	3,150	2,450
MAXIMUM	2,910	5,110	5,490	4,830	4,560	7,540	11,300	12,500	4,200	4,420	4,470	3,210
MINIMUM	70	70	4,880	2,800	2,800	4,230	40	70	70	2,050	2,000	2,060
NATURELLE	1,440	1,160	1,370	1,380	1,680	2,810	14,200	7,450	2,560	3,100	2,310	1,080

SOMMAIRE

MODULE OBSERVÉ 3,460 pi³/s (98.0 m³/s) MODULE NATUREL RECONSTITUÉ 3,370 pi³/s(95.4 m³/s)

MODULE POUR 45 ANNÉES DOCUMENTÉES 2,500 pi³/s(70.8 m³/s)

MANOUANE A 0.2 MI. EN AVAL DU BARRAGE B

STATION NUMÉRO : 050121

ÉQUIPEMENT-ECHELLE BASSIN VERSANT 864 mi² (2,240 km²) EN OPÉRATION DEPUIS 1918

DÉBITS INFLUENCÉS - FOURNIS PAR L'HYDRO-QUEBEC

DÉBITS MOYENS MENSUELS EN PIEDS CUBES PAR SECONDE — 1975-1976

	OCTOBRE	NOVEMBRE	DÉCEMBRE	JANVIER	FÉVRIER	MARS	AVRIL	MAI	JUIN	JUILLET	AOÛT	SEPTEMBRE
MOYENNE	576	1,160	2,370	4,530	4,910	2,880	1,210	1,980	1,580	2,040	1,690	1,220
MAXIMUM	790	1,380	4,030	5,270	7,550	3,800	2,350	2,440	1,930	2,890	2,880	1,290
MINIMUM	470	820	1,210	3,790	3,150	2,110	170	1,310	1,470	1,710	1,310	1,100
NATURELLE	518	906	1,880	2,020	2,120	2,610	5,900	3,630	1,830	1,960	1,360	745

SOMMAIRE

MODULE OBSERVÉ 2,170 pi³/s (61.4 m³/s) MODULE NATUREL RECONSTITUÉ 2,120 pi³/s(60.0 m³/s)

MODULE POUR 22 ANNÉES DOCUMENTÉES 1,530 pi³/s(43.3 m³/s)

SAINT-MAURICE - CENTRALE DE LA GABELLE

STATION NUMÉRO : 050133

ÉQUIPEMENT-LIMNIGRAPHE BASSIN VERSANT 16,500 mi² (42,700 km²) EN OPÉRATION DEPUIS 1924

DÉBITS INFLUENCÉS - FOURNIS PAR L'HYDRO-QUEBEC

DÉBITS MOYENS MENSUELS EN PIEDS CUBES PAR SECONDE — 1975-1976

	OCTOBRE	NOVEMBRE	DÉCEMBRE	JANVIER	FÉVRIER	MARS	AVRIL	MAI	JUIN	JUILLET	AOÛT	SEPTEMBRE
MOYENNE	15,000	18,100	21,800	23,000	24,700	27,700	68,500	64,600	21,600	21,500	23,100	19,500
MAXIMUM	20,300	23,800	24,800	25,500	25,800	39,300	103,000	90,900	39,000	26,200	33,300	22,700
MINIMUM	10,400	11,900	18,700	20,800	23,600	25,800	45,400	41,200	15,300	11,300	17,000	15,800
NATURELLE	18,700	17,600	14,600	10,300	6,770	16,100	101,000	86,400	24,400	25,100	25,300	10,700

SOMMAIRE

MODULE OBSERVÉ 29,100 pi³/s (824 m³/s) MODULE NATUREL RECONSTITUÉ 29,200 pi³/s(827 m³/s)

MODULE POUR 8 ANNÉES DOCUMENTÉES 27,300 pi³/s(773 m³/s)

JACQUES-CARTIER - RESERVOIR JACQUES-CARTIER

STATION NUMÉRO : 050802

ÉQUIPEMENT-ECHELLE BASSIN VERSANT 76.6 mi² (198 km²) EN OPÉRATION DEPUIS 1923

DÉBITS INFLUENCÉS - FOURNIS PAR LA COMPAGNIE DOMTAR LTEE

DÉBITS MOYENS MENSUELS EN PIEDS CUBES PAR SECONDE — 1975-1976

	OCTOBRE	NOVEMBRE	DÉCEMBRE	JANVIER	FÉVRIER	MARS	AVRIL	MAI	JUIN	JUILLET	AOÛT	SEPTEMBRE
MOYENNE	204	236	32	197	297	310	345	1.730	699	588	745	15
MAXIMUM	1.520	3.310	180	330	390	340	430	4.260	5.040	3.500	2.960	16
MINIMUM	16	16	17	15	160	280	280	15	15	16	15	15
NATURELLE	248	242	38	5	73	134	413	2.230	673	594	646	105

SOMMAIRE

MODULE OBSERVÉ 452 pi³/s (12.8 m³/s) MODULE NATUREL RECONSTITUÉ 453 pi³/s(12.8 m³/s)

MODULE POUR 36 ANNÉES DOCUMENTÉES 282 pi³/s(7.99 m³/s)

AUX PINS A 0.8 MI. DE LA JACQUES-CARTIER

STATION NUMÉRO : 050806

ÉQUIPEMENT-LIMNIGRAPHE BASSIN VERSANT 85.4 mi² (221 km²) EN OPÉRATION DEPUIS 1967

DÉBITS INFLUENCÉS

DÉBITS MOYENS MENSUELS EN PIEDS CUBES PAR SECONDE — 1975-1976

	OCTOBRE	NOVEMBRE	DÉCEMBRE	JANVIER	FÉVRIER	MARS	AVRIL	MAI	JUIN	JUILLET	AOÛT	SEPTEMBRE
MOYENNE	183	227	210	160	221	203	947	763	205	457	340	168
MAXIMUM	232	276	353	542	516	337	1.670	1.400	833	1.600	1.420	678
MINIMUM	154	162	149	97	10	144	405	19	27	68	94	27
NATURELLE	145	236	183	167	176	202	1.050	746	214	460	332	171

SOMMAIRE

MODULE OBSERVÉ 340 pi³/s (9.63 m³/s) MODULE NATUREL RECONSTITUÉ 340 pi³/s(9.63 m³/s)

MODULE POUR 9 ANNÉES DOCUMENTÉES 267 pi³/s(7.56 m³/s)

OUAREAU A LA TETE DES CHUTES DARWIN

STATION NUMÉRO : 052212

ÉQUIPEMENT-LIMNIGRAPHE BASSIN VERSANT 492 mi² (1.270 km²) EN OPÉRATION DEPUIS 1965 ‡

DÉBITS INFLUENCÉS

DÉBITS MOYENS MENSUELS EN PIEDS CUBES PAR SECONDE — 1975-1976

	OCTOBRE	NOVEMBRE	DÉCEMBRE	JANVIER	FÉVRIER	MARS	AVRIL	MAI	JUIN	JUILLET	AOÛT	SEPTEMBRE
MOYENNE	399	822	814	439	466	899	4.790	1.960	555	1.190	639	564
MAXIMUM	629	1.520	1.180	622	598	3.160	9.440	4.250	1.010	2.430	1.240	1.030
MINIMUM	223	450	580	363	395	390	2.350	1.070	397	421	383	357

SOMMAIRE

MODULE OBSERVÉ 1.130 pi³/s (32.0 m³/s)

MODULE POUR 55 ANNÉES DOCUMENTÉES 895 pi³/s(25.3 m³/s)

‡ - VOIR NOTES RELATIVES AUX STATIONS

CHICOUTIMI ET AU SABLE AUX SORTIES DU RESERVOIR KENOGAMI

STATION NUMÉRO : 061003

ÉQUIPEMENT-ECHELLE — BASSIN VERSANT 1,310 mi² (3,390 km²) — EN OPÉRATION DEPUIS 1906 ‡

DÉBITS INFLUENCÉS

DÉBITS MOYENS MENSUELS EN PIEDS CUBES PAR SECONDE — 1975-1976

	OCTOBRE	NOVEMBRE	DÉCEMBRE	JANVIER	FÉVRIER	MARS	AVRIL	MAI	JUIN	JUILLET	AOÛT	SEPTEMBRE
MOYENNE	2,310	2,110	1,570	1,640	1,760	2,180	6,530	7,020	2,650	2,760	3,050	2,460
MAXIMUM	3,660	3,560	1,840	1,770	1,920	5,380	11,400	14,000	2,960	5,280	7,850	2,560
MINIMUM	1,910	1,810	1,470	1,490	1,650	1,760	2,520	2,770	2,050	2,420	2,020	2,370
NATURELLE	2,560	1,980	1,350	572	489	1,420	6,780	10,000	2,520	3,030	2,810	1,910

SOMMAIRE

MODULE OBSERVÉ 3,000 pi³/s (85.0 m³/s) MODULE NATUREL RECONSTITUÉ 2,960 pi³/s(83.8 m³/s)

MODULE POUR 53 ANNÉES DOCUMENTÉES 2,720 pi³/s(77.0 m³/s)

‡ - VOIR NOTES RELATIVES AUX STATIONS

CHICOUTIMI A 0.8 MI. EN AVAL DU BARRAGE PORTAGE DES ROCHES

STATION NUMÉRO : 061004

ÉQUIPEMENT-LIMNIGRAPHE — BASSIN VERSANT 1,310 mi² (3,390 km²) — EN OPÉRATION DEPUIS 1906 ‡

DÉBITS INFLUENCÉS

DÉBITS MOYENS MENSUELS EN PIEDS CUBES PAR SECONDE — 1975-1976

	OCTOBRE	NOVEMBRE	DÉCEMBRE	JANVIER	FÉVRIER	MARS	AVRIL	MAI	JUIN	JUILLET	AOÛT	SEPTEMBRE
MOYENNE	1,870	1,740	1,230	1,270	1,390	1,650	4,560	4,970	1,900	2,040	2,320	1,850
MAXIMUM	3,300	3,160	1,510	1,310	1,540	3,990	8,150	9,420	2,080	4,200	6,070	1,910
MINIMUM	1,520	1,500	1,140	1,170	1,290	1,370	1,930	2,060	1,830	1,820	1,820	1,800

SOMMAIRE

MODULE OBSERVÉ 2,230 pi³/s (63.1 m³/s)

MODULE POUR 53 ANNÉES DOCUMENTÉES 1,750 pi³/s(49.6 m³/s)

‡ - VOIR NOTES RELATIVES AUX STATIONS

AU SABLE A 1.0 MI. EN AVAL DU BARRAGE PIBRAC-EST

STATION NUMÉRO : 061021

ÉQUIPEMENT-LIMNIGRAPHE — BASSIN VERSANT 1,310 mi² (3,390 km²) — EN OPÉRATION DEPUIS 1969 ‡

DÉBITS MOYENS MENSUELS EN PIEDS CUBES PAR SECONDE — 1975-1976

	OCTOBRE	NOVEMBRE	DÉCEMBRE	JANVIER	FÉVRIER	MARS	AVRIL	MAI	JUIN	JUILLET	AOÛT	SEPTEMBRE
MOYENNE	433	375	330	374	372	524	1,980	2,040	756	715	734	605
MAXIMUM	480	516	391	481	403	1,390	3,850	4,530	888	1,090	1,780	735
MINIMUM	353	300	299	323	293	395	592	620	204	566	139	547

SOMMAIRE

MODULE OBSERVÉ 770 pi³/s (21.8 m³/s)

MODULE POUR 59 ANNÉES DOCUMENTÉES 957 pi³/s(27.1 m³/s)

‡ - VOIR NOTES RELATIVES AUX STATIONS

OUIATCHOUANE A 0.2 MI. EN AVAL DU BARRAGE DU LAC DES COMMISSAIRES

STATION NUMÉRO : 061602

ÉQUIPEMENT-LIMNIGRAPHE — BASSIN VERSANT 217 mi² (562 km²) — EN OPÉRATION DEPUIS 1966

DÉBITS INFLUENCÉS

DÉBITS MOYENS MENSUELS EN PIEDS CUBES PAR SECONDE — 1975-1976

	OCTOBRE	NOVEMBRE	DÉCEMBRE	JANVIER	FÉVRIER	MARS	AVRIL	MAI	JUIN	JUILLET	AOÛT	SEPTEMBRE
MOYENNE	437	352	401	592	709	360	912	673	302	396	500	314
MAXIMUM	537	353	518	777	802	595	1,380	1,120	374	500	1,050	396
MINIMUM	349	350	348	502	612	261	323	105	221	203	283	278
NATURELLE	378	341	310	129	5	226	1,510	1,480	366	365	495	298

SOMMAIRE

MODULE OBSERVÉ 495 pi³/s (14.0 m³/s) MODULE NATUREL RECONSTITUÉ 492 pi³/s(13.9 m³/s)

MODULE POUR 12 ANNÉES DOCUMENTÉES 426 pi³/s(12.1 m³/s)

PERIBONCA - CENTRALE DE LA PASSE DANGEREUSE

STATION NUMÉRO : 062202

ÉQUIPEMENT-LIMNIGRAPHE — BASSIN VERSANT 4,230 mi² (11,000 km²) — EN OPÉRATION DEPUIS 1943 ‡

DÉBITS INFLUENCÉS - FOURNIS PAR L'ALCAN

DÉBITS MOYENS MENSUELS EN PIEDS CUBES PAR SECONDE — 1975-1976

	OCTOBRE	NOVEMBRE	DÉCEMBRE	JANVIER	FÉVRIER	MARS	AVRIL	MAI	JUIN	JUILLET	AOÛT	SEPTEMBRE
MOYENNE	10,200	9,660	11,300	11,900	13,900	13,100	13,700	21,600	18,500	16,200	9,820	5,550
MAXIMUM	13,000	12,500	14,400	12,700	16,700	16,400	14,300	57,700	35,400	19,900	16,500	14,800
MINIMUM	9,200	5,000	9,600	9,700	11,600	8,000	13,000	600	9,600	4,500	5,800	300
NATURELLE	9,920	10,800	6,780	3,900	4,180	4,290	10,800	57,800	16,100	8,870	10,400	12,200

SOMMAIRE

MODULE OBSERVÉ 13,000 pi³/s (368 m³/s) MODULE NATUREL RECONSTITUÉ 13,100 pi³/s(371 m³/s)

MODULE POUR 33 ANNÉES DOCUMENTÉES 10,700 pi³/s(303 m³/s)

‡ - VOIR NOTES RELATIVES AUX STATIONS

PERIBONCA - CENTRALE DE CHUTE-A-LA-SAVANNE

STATION NUMÉRO : 062203

ÉQUIPEMENT-LIMNIGRAPHE — BASSIN VERSANT 10,400 mi² (26,900 km²) — EN OPÉRATION DEPUIS 1954

DÉBITS INFLUENCÉS - FOURNIS PAR L'ALCAN

DÉBITS MOYENS MENSUELS EN PIEDS CUBES PAR SECONDE — 1975-1976

	OCTOBRE	NOVEMBRE	DÉCEMBRE	JANVIER	FÉVRIER	MARS	AVRIL	MAI	JUIN	JUILLET	AOÛT	SEPTEMBRE
MOYENNE	16,700	16,900	16,400	14,900	16,500	16,300	30,200	66,100	39,500	20,100	19,700	16,800
MAXIMUM	19,500	24,100	19,900	18,600	19,600	23,400	38,500	116,000	71,900	24,800	27,800	26,500
MINIMUM	13,400	10,300	12,500	10,600	12,300	11,100	20,000	29,800	20,500	11,200	10,900	8,800
NATURELLE	16,400	18,300	11,900	6,890	6,770	6,680	27,800	102,000	36,600	13,300	20,200	23,500

SOMMAIRE

MODULE OBSERVÉ 24,200 pi³/s (685 m³/s) MODULE NATUREL RECONSTITUÉ 24,300 pi³/s(688 m³/s)

MODULE POUR 22 ANNÉES DOCUMENTÉES 21,600 pi³/s(612 m³/s)

SHIPSHAW - RESERVOIR PIPMUACAN

STATION NUMÉRO : 062502

ÉQUIPEMENT-ECHELLE BASSIN VERSANT 5,180 mi² (13,400 km²) EN OPÉRATION DEPUIS 1923 ‡

DÉBITS INFLUENCÉS - FOURNIS PAR LA COMPAGNIE PRICE LTEE

DÉBITS MOYENS MENSUELS EN PIEDS CUBES PAR SECONDE — 1975-1976

	OCTOBRE	NOVEMBRE	DÉCEMBRE	JANVIER	FÉVRIER	MARS	AVRIL	MAI	JUIN	JUILLET	AOÛT	SEPTEMBRE
MOYENNE	0	537	1,140	0	0	0	0	0	0	0	0	0
MAXIMUM	0	1,150	1,150	0	0	0	0	0	0	0	0	0
MINIMUM	0	0	1,140	0	0	0	0	0	0	0	0	0

SOMMAIRE

MODULE OBSERVÉ 141 pi³/s (3.99 m³/s)

MODULE POUR 39 ANNÉES DOCUMENTÉES 227 pi³/s(6.43 m³/s)

‡ - VOIR NOTES RELATIVES AUX STATIONS

SHIPSHAW - CENTRALE DE MURDOCK-WILSON

STATION NUMÉRO : 062503

ÉQUIPEMENT-LIMNIGRAPHE BASSIN VERSANT 878 mi² (2,270 km²) EN OPÉRATION DEPUIS 1915

DÉBITS INFLUENCÉS - FOURNIS PAR LA COMPAGNIE PRICE LTEE

DÉBITS MOYENS MENSUELS EN PIEDS CUBES PAR SECONDE — 1975-1976

	OCTOBRE	NOVEMBRE	DÉCEMBRE	JANVIER	FÉVRIER	MARS	AVRIL	MAI	JUIN	JUILLET	AOÛT	SEPTEMBRE
MOYENNE	1,880	1,970	1,990	2,040	2,310	2,640	2,660	5,720	2,220	2,370	2,200	2,350
MAXIMUM	2,280	2,230	2,190	2,240	2,520	2,770	2,890	13,100	2,950	2,730	2,540	2,700
MINIMUM	1,490	1,620	1,100	1,200	1,870	2,400	2,310	2,160	1,020	1,870	1,560	204

SOMMAIRE

MODULE OBSERVÉ 2,530 pi³/s (71.6 m³/s)

MODULE POUR 58 ANNÉES DOCUMENTÉES 1,940 pi³/s(54.9 m³/s)

SAGUENAY - CENTRALE D'ISLE-MALIGNE

STATION NUMÉRO : 062901

ÉQUIPEMENT-LIMNIGRAPHE BASSIN VERSANT 28,200 mi² (73,000 km²) EN OPÉRATION DEPUIS 1913

DÉBITS INFLUENCÉS - FOURNIS PAR L'ALCAN

DÉBITS MOYENS MENSUELS EN PIEDS CUBES PAR SECONDE — 1975-1976

	OCTOBRE	NOVEMBRE	DÉCEMBRE	JANVIER	FÉVRIER	MARS	AVRIL	MAI	JUIN	JUILLET	AOÛT	SEPTEMBRE
MOYENNE	40,200	42,800	36,700	36,800	39,000	45,200	67,300	193,000	90,300	49,300	45,100	46,600
MAXIMUM	48,500	70,700	40,200	39,800	41,500	49,800	95,400	316,000	206,000	69,000	51,200	53,700
MINIMUM	32,700	30,400	32,300	31,700	37,200	39,200	49,400	98,900	63,400	42,000	40,400	35,400
NATURELLE	40,400	45,800	27,700	16,700	15,200	16,800	91,200	260,000	82,100	38,000	47,300	52,000

SOMMAIRE

MODULE OBSERVÉ 61,100 pi³/s (1,730 m³/s) MODULE NATUREL RECONSTITUÉ 61,200 pi³/s(1,730 m³/s)

MODULE POUR 63 ANNÉES DOCUMENTÉES 51,700 pi³/s(1,460 m³/s)

BETSIAMITES - CENTRALE NO 2

STATION NUMÉRO : 070702

ÉQUIPEMENT-LIMNIGRAPHE BASSIN VERSANT 6,220 mi² (16,100 km²) EN OPÉRATION DEPUIS 1957 ‡

DÉBITS INFLUENCÉS - FOURNIS PAR L'HYDRO-QUEBEC

DÉBITS MOYENS MENSUELS EN PIEDS CUBES PAR SECONDE — 1975-1976

	OCTOBRE	NOVEMBRE	DÉCEMBRE	JANVIER	FÉVRIER	MARS	AVRIL	MAI	JUIN	JUILLET	AOÛT	SEPTEMBRE
MOYENNE	9,380	10,200	12,800	12,900	12,600	11,600	10,400	17,600	15,000	9,790	9,420	18,500
MAXIMUM	11,900	14,300	16,000	17,100	17,500	15,200	12,500	34,900	36,200	13,100	13,500	38,200
MINIMUM	6,720	7,260	8,230	8,980	9,670	5,950	6,360	6,790	8,660	7,420	5,360	8,270
NATURELLE	7,000	6,790	3,730	3,550	4,080	2,910	14,800	60,300	21,700	8,640	12,600	17,100

SOMMAIRE

MODULE OBSERVÉ 12,500 pi³/s (354 m³/s) MODULE NATUREL RECONSTITUÉ 13,600 pi³/s(385 m³/s)

MODULE POUR 19 ANNÉES DOCUMENTÉES 10,500 pi³/s(297 m³/s)

‡ - VOIR NOTES RELATIVES AUX STATIONS

AUX OUTARDES - CENTRALE NO 4

STATION NUMÉRO : 071002

ÉQUIPEMENT-LIMNIGRAPHE BASSIN VERSANT 6,640 mi² (17,200 km²) EN OPÉRATION DEPUIS 1968

DÉBITS INFLUENCÉS - FOURNIS PAR L'HYDRO-QUEBEC

DÉBITS MOYENS MENSUELS EN PIEDS CUBES PAR SECONDE — 1975-1976

	OCTOBRE	NOVEMBRE	DÉCEMBRE	JANVIER	FÉVRIER	MARS	AVRIL	MAI	JUIN	JUILLET	AOÛT	SEPTEMBRE
MOYENNE	10,500	13,800	17,000	16,200	16,800	16,600	13,200	7,610	11,100	8,670	9,430	10,900
MAXIMUM	18,300	18,000	19,500	18,700	18,800	18,700	17,200	14,000	16,500	14,700	13,200	20,100
MINIMUM	3,430	5,790	12,900	14,500	13,800	10,700	4,850	1,780	4,550	2,990	4,970	3,120
NATURELLE	9,490	7,020	5,200	2,780	2,680	1,690	10,700	59,100	26,000	9,680	14,500	15,800

SOMMAIRE

MODULE OBSERVÉ 12,600 pi³/s (357 m³/s) MODULE NATUREL RECONSTITUÉ 13,800 pi³/s(391 m³/s)

MODULE POUR 7 ANNÉES DOCUMENTÉES 12,100 pi³/s(343 m³/s)

MANICOUAGAN - CENTRALE MCCORMICK

STATION NUMÉRO : 071101

ÉQUIPEMENT-LIMNIGRAPHE BASSIN VERSANT 17,700 mi² (45,800 km²) EN OPÉRATION DEPUIS 1946

DÉBITS INFLUENCÉS - FOURNIS PAR LA MANICOUAGAN POWER CO.

DÉBITS MOYENS MENSUELS EN PIEDS CUBES PAR SECONDE — 1975-1976

	OCTOBRE	NOVEMBRE	DÉCEMBRE	JANVIER	FÉVRIER	MARS	AVRIL	MAI	JUIN	JUILLET	AOÛT	SEPTEMBRE
MOYENNE	11,300	15,500	35,300	39,400	38,500	35,600	24,500	38,100	22,200	19,400	23,400	30,500
MAXIMUM	37,800	39,900	51,400	51,800	50,100	50,500	37,600	74,200	41,400	37,900	32,800	48,200
MINIMUM	2,090	2,250	20,400	19,900	26,900	12,600	15,000	13,200	12,200	12,900	13,600	15,700

SOMMAIRE

MODULE OBSERVÉ 27,800 pi³/s (787 m³/s)

MODULE POUR 27 ANNÉES DOCUMENTÉES 29,600 pi³/s(838 m³/s)

HART JAUNE - RESERVOIR PETIT MANICOUAGAN

STATION NUMÉRO : 071102

ÉQUIPEMENT-ECHELLE BASSIN VERSANT 1,770 mi² (4,580 km²) EN OPÉRATION DEPUIS 1960

DÉBITS INFLUENCÉS - FOURNIS PAR LA QUEBEC CARTIER MINING CO.

DÉBITS MOYENS MENSUELS EN PIEDS CUBES PAR SECONDE — 1975-1976

	OCTOBRE	NOVEMBRE	DÉCEMBRE	JANVIER	FÉVRIER	MARS	AVRIL	MAI	JUIN	JUILLET	AOÛT	SEPTEMBRE
MOYENNE	3,220	3,360	3,700	3,700	3,690	3,510	3,310	2,750	6,840	2,560	5,360	6,750
MAXIMUM	3,600	3,920	4,240	3,900	3,960	3,750	3,400	3,350	10,800	4,950	7,250	12,000
MINIMUM	2,500	3,150	3,250	3,350	3,400	3,300	3,210	1,770	2,650	1,600	2,760	2,880
NATURELLE	2,370	2,020	1,660	1,110	1,030	925	2,400	14,300	7,520	3,320	4,600	7,040

SOMMAIRE

MODULE OBSERVÉ 4,050 pi³/s (115 m³/s) MODULE NATUREL RECONSTITUÉ 4,030 pi³/s(114 m³/s)

MODULE POUR 16 ANNÉES DOCUMENTÉES 3,720 pi³/s(105 m³/s)

MANICOUAGAN - CENTRALE NO 2

STATION NUMÉRO : 071104

ÉQUIPEMENT-LIMNIGRAPHE BASSIN VERSANT 17,600 mi² (45,600 km²) EN OPÉRATION DEPUIS 1964

DÉBITS INFLUENCÉS - FOURNIS PAR L'HYDRO-QUEBEC

DÉBITS MOYENS MENSUELS EN PIEDS CUBES PAR SECONDE — 1975-1976

	OCTOBRE	NOVEMBRE	DÉCEMBRE	JANVIER	FÉVRIER	MARS	AVRIL	MAI	JUIN	JUILLET	AOÛT	SEPTEMBRE
MOYENNE	11,400	16,900	37,600	43,200	41,600	37,600	24,600	37,400	22,400	20,200	24,500	31,800
MAXIMUM	40,700	49,100	54,600	56,400	54,100	54,500	39,300	73,100	44,900	38,600	38,400	48,900
MINIMUM	2,630	2,390	21,400	21,000	28,300	12,900	11,300	11,200	12,600	14,600	13,400	15,800

SOMMAIRE

MODULE OBSERVÉ 29,100 pi³/s (824 m³/s)

MODULE POUR 11 ANNÉES DOCUMENTÉES 24,100 pi³/s(682 m³/s)

NIVEAUX D'EAU

Cette dernière partie de l'annuaire a trait aux données de niveaux d'eau des stations du réseau limnimétrique et pour certaines stations de jaugeage.

Le tableau donne le niveau du premier jour du mois, le niveau maximum et le niveau minimum de chaque mois. Les notes qui suivent concernent le maximum et le minimum de l'année, ainsi que le maximum et le minimum pour toutes les années documentées lorsque ces valeurs sont disponibles. Enfin, une note indique si le plan de référence est arbitraire, ou géodésique.

Toutes les valeurs de niveaux d'eau sont exprimées en pieds sauf dans le sommaire où les valeurs du résumé sont données dans les deux systèmes, Impérial et International. La lettre "J" indique un relevé direct du niveau d'eau à cette date.

Chaque valeur présentée est un niveau d'eau instantané correspondant à la première lecture de la journée. Au site d'un réservoir, on donne dans les notes le volume utile d'emmagasinement et les cotes normales d'opération.

LAC MATAPEDIA A VAL-BRILLANT

STATION NUMÉRO : 011502

ÉQUIPEMENT-ECHELLE — EN OPÉRATION DEPUIS 1966

NIVEAUX D'EAU — 1975-1976

	OCTOBRE	NOVEMBRE	DÉCEMBRE	JANVIER	FÉVRIER	MARS	AVRIL	MAI	JUIN	JUILLET	AOÛT	SEPTEMBRE
1	512.87	512.67	512.81	513.07	513.19	513.36	514.53	516.30	516.32	513.96	513.34	513.46
MAXIMUM	512.88	512.79	513.06	513.18	513.42	514.48	516.36	517.41	516.32	513.96	513.73	513.46
MINIMUM	512.66	512.63	512.81	513.07	513.19	513.28	514.53	516.30	513.98	513.35	513.23	513.11

SOMMAIRE

POUR L'ANNÉE, LE MAXIMUM EST 517.41 pi (157.71 m) LE 14/05, LE MINIMUM EST 512.63 pi (156.25 m) LE 05/11

POUR LES 5 ANNÉES DOCUMENTÉES, LE MAXIMUM EST 521.02 pi (158.81 m) LE 18/05/74, LE MINIMUM EST 512.63 pi (156.25 m) LE 05/11/75

PLAN DE RÉFÉRENCE: DATUM GEODESIQUE DU CANADA

CABANO A LA SORTIE DU LAC LONG

STATION NUMÉRO : 011706

ÉQUIPEMENT-LIMNIGRAPHE — EN OPÉRATION DEPUIS 1973

NIVEAUX D'EAU — 1975-1976

	OCTOBRE	NOVEMBRE	DÉCEMBRE	JANVIER	FÉVRIER	MARS	AVRIL	MAI	JUIN	JUILLET	AOÛT	SEPTEMBRE
1	95.52	95.45	95.74	—	95.81	—	96.53	—	97.13	96.05	95.96	96.84
MAXIMUM	95.52	95.71	—	—	95.91	—	—	—	97.13	96.16	97.67	96.84
MINIMUM	95.37	95.44	—	—	95.81	—	—	—	95.97	95.90	95.87	96.40

SOMMAIRE

POUR L'ANNÉE, LE MAXIMUM EST 98.56 pi (30.05 m) LE 06/04, LE MINIMUM EST 95.37 pi (29.07 m) LE 15/10

PLAN DE RÉFÉRENCE: DATUM ARBITRAIRE DU MINISTERE

LAC POHENEGAMOOK A ESTCOURT

STATION NUMÉRO : 013103

ÉQUIPEMENT-ECHELLE — EN OPÉRATION DEPUIS 1968

NIVEAUX D'EAU — 1975-1976

	OCTOBRE	NOVEMBRE	DÉCEMBRE	JANVIER	FÉVRIER	MARS	AVRIL	MAI	JUIN	JUILLET	AOÛT	SEPTEMBRE
1	678.71	678.80	678.99	—	—	—	—	683.06	681.09	678.77	678.86	679.35
MAXIMUM	678.81	679.90	—	—	—	—	—	683.80	681.09	679.78	681.04	679.70
MINIMUM	678.52	678.75	—	—	—	—	—	681.37	678.71	678.62 J	678.60	678.90

SOMMAIRE

POUR L'ANNÉE, LE MAXIMUM EST 684.95 pi (208.78 m) LE 06/04, LE MINIMUM EST 678.52 pi (206.82 m) LE 19/10

PLAN DE RÉFÉRENCE: DATUM GEODESIQUE DU CANADA

MATANE - RESERVOIR MATANE

STATION NUMÉRO : 021605

ÉQUIPEMENT-LIMNIGRAPHE — EN OPÉRATION DEPUIS 1971

NIVEAUX D'EAU — 1975-1976

	OCTOBRE	NOVEMBRE	DÉCEMBRE	JANVIER	FÉVRIER	MARS	AVRIL	MAI	JUIN	JUILLET	AOÛT	SEPTEMBRE
1	17.71	9.50	9.75 J	9.62	10.41	8.90	11.04	12.16	10.67	17.67	17.63	17.65
MAXIMUM	17.74	10.11	11.19	10.79	13.93	12.04	13.98	14.23	18.16	17.99	17.80	18.11
MINIMUM	9.41	9.44	9.09	9.41	9.08	8.78	10.34	10.73	10.38	17.33	17.20	17.40

SOMMAIRE

POUR L'ANNÉE, LE MAXIMUM EST 18.16 pi (5.54 m) LE 17/06, LE MINIMUM EST 8.78 pi (2.68 m) LE 02/03

POUR LES 4 ANNÉES DOCUMENTÉES, LE MAXIMUM EST 19.36 pi (5.91 m) LE 10/06/73, LE MINIMUM EST 8.63 pi (2.64 m) LE 29/01/72

PLAN DE RÉFÉRENCE: DATUM GEODESIQUE DU CANADA

ETANG A LA TRUITE

STATION NUMÉRO : 021606

ÉQUIPEMENT-LIMNIGRAPHE — EN OPÉRATION DEPUIS 1971

NIVEAUX D'EAU — 1975-1976

	OCTOBRE	NOVEMBRE	DÉCEMBRE	JANVIER	FÉVRIER	MARS	AVRIL	MAI	JUIN	JUILLET	AOÛT	SEPTEMBRE
1	96.61	95.18	96.12	96.01	95.62	95.71	95.78	96.68	99.03	97.38	—	—
MAXIMUM	96.68	96.01	96.32	96.01	95.78	95.78	96.74	99.18	100.13	—	—	—
MINIMUM	95.22	95.18	95.98	95.51	95.62	95.54	95.72	96.68	97.63	—	—	—

SOMMAIRE

POUR L'ANNÉE, LE MAXIMUM EST 100.13 pi (30.52 m) LE 06/06, LE MINIMUM EST 93.25 pi (28.43 m) LE 22/07

PLAN DE RÉFÉRENCE: DATUM ARBITRAIRE DU MINISTERE

LAC MATANE

STATION NUMÉRO : 021607

ÉQUIPEMENT-LIMNIGRAPHE — EN OPÉRATION DEPUIS 1971

NIVEAUX D'EAU — 1975-1976

	OCTOBRE	NOVEMBRE	DÉCEMBRE	JANVIER	FÉVRIER	MARS	AVRIL	MAI	JUIN	JUILLET	AOÛT	SEPTEMBRE
1	—	84.48	89.92	89.79	89.78	89.89	91.36	91.24	93.86	94.20	85.91	92.09
MAXIMUM	—	89.95	90.03	89.79	90.64	91.37	93.28	94.93	94.78	94.20	93.39	92.09
MINIMUM	—	84.46	89.79	89.52	89.78	89.61	90.63	91.24	93.80	85.77	85.87	87.52

SOMMAIRE

POUR L'ANNÉE, LE MAXIMUM EST 94.93 pi (28.94 m) LE 14/05, LE MINIMUM EST 84.24 pi (25.68 m) LE 20/10

PLAN DE RÉFÉRENCE: DATUM ARBITRAIRE DU MINISTERE

FOURCHUE - RESERVOIR MORIN

STATION NUMÉRO : 022501

ÉQUIPEMENT-LIMNIGRAPHE **EN OPÉRATION DEPUIS 1921**

NIVEAUX D'EAU — 1975-1976

	OCTOBRE	NOVEMBRE	DÉCEMBRE	JANVIER	FÉVRIER	MARS	AVRIL	MAI	JUIN	JUILLET	AOÛT	SEPTEMBRE
1	623.06	623.95	630.29	631.45	628.49	629.07	628.35	630.19	641.37	639.61	638.78	639.37
MAXIMUM	623.88	630.20	631.62	631.45	629.34	629.07	633.44	641.41	641.95	639.62	640.85	641.38
MINIMUM	622.65	623.95	630.29	628.56	628.29	625.88	622.65	630.19	639.83	638.54	637.90 J	638.69

SOMMAIRE

POUR L'ANNÉE, LE MAXIMUM EST 641.95 pi (195.67 m) LE 07/06, LE MINIMUM EST 622.65 pi (189.79 m) LE 20/10

PLAN DE RÉFÉRENCE: DATUM GEODESIQUE DU CANADA

DU LOUP A 6.7 MI. EN AMONT DU PONT-ROUTE 289

STATION NUMÉRO : 022504

ÉQUIPEMENT-LIMNIGRAPHE **EN OPÉRATION DEPUIS 1953**

NIVEAUX D'EAU — 1975-1976

	OCTOBRE	NOVEMBRE	DÉCEMBRE	JANVIER	FÉVRIER	MARS	AVRIL	MAI	JUIN	JUILLET	AOÛT	SEPTEMBRE
1	423.70	423.68	424.42	—	426.25	—	427.83	—	—	424.25	423.70	424.01
MAXIMUM	424.11	425.47	—	—	426.33	—	—	—	—	425.58	426.56	424.81
MINIMUM	423.46	423.68	—	—	424.98	—	—	—	—	423.53	423.55	423.57

SOMMAIRE

POUR L'ANNÉE, LE MAXIMUM EST 431.88 pi (131.64 m) LE 04/04, LE MINIMUM EST 423.46 pi (129.08 m) LE 17/10

PLAN DE RÉFÉRENCE: DATUM GEODESIQUE DU CANADA

DU LOUP A 0.4 MI. EN AMONT DU PONT-ROUTE 232 A RIVIERE-DU-LOUP (NO 2)

STATION NUMÉRO : 022513

ÉQUIPEMENT-LIMNIGRAPHE **EN OPÉRATION DEPUIS 1961**

NIVEAUX D'EAU — 1975-1976

	OCTOBRE	NOVEMBRE	DÉCEMBRE	JANVIER	FÉVRIER	MARS	AVRIL	MAI	JUIN	JUILLET	AOÛT	SEPTEMBRE
1	296.31	296.16	296.25	296.51	—	—	299.71	298.78	297.61	296.76	296.03	296.69
MAXIMUM	296.60	297.83	297.14	—	—	—	302.40	301.39	297.61	297.91	298.69	297.77
MINIMUM	295.72	295.85	296.25	—	—	—	297.82	297.70	296.55	296.12	296.01	296.37

SOMMAIRE

POUR L'ANNÉE, LE MAXIMUM EST 302.40 pi (92.18 m) LE 04/04, LE MINIMUM EST 295.72 pi (90.14 m) LE 12/10

PLAN DE RÉFÉRENCE: DATUM GEODESIQUE DU CANADA

DU LOUP A 0.5 MI. EN AVAL DE LA FOURCHUE

STATION NUMÉRO : 022514

ÉQUIPEMENT-LIMNIGRAPHE EN OPÉRATION DEPUIS 1965

NIVEAUX D'EAU — 1975-1976

	OCTOBRE	NOVEMBRE	DÉCEMBRE	JANVIER	FÉVRIER	MARS	AVRIL	MAI	JUIN	JUILLET	AOÛT	SEPTEMBRE
1	403.20	403.21	403.23	—	—	—	408.04	407.41	405.31	404.10	403.24	403.78
MAXIMUM	403.70	404.72	—	—	—	—	413.62	412.63	—	406.08	407.53	405.43
MINIMUM	402.96	403.14	—	—	—	—	405.80	405.76	—	403.27	403.14	403.35

SOMMAIRE

POUR L'ANNÉE, LE MAXIMUM EST 413.62 pi (126.08 m) LE 05/04, LE MINIMUM EST 402.96 pi (122.83 m) LE 12/10

POUR LES 2 ANNÉES DOCUMENTÉES, LE MAXIMUM EST 418.72 pi (127.63 m) LE 12/05/69, LE MINIMUM EST 402.96 pi (122.83 m) LE 12/10/75

PLAN DE RÉFÉRENCE: DATUM GEODESIQUE DU CANADA

LAC TROIS SAUMONS

STATION NUMÉRO : 022901

ÉQUIPEMENT-ECHELLE EN OPÉRATION DEPUIS 1968

NIVEAUX D'EAU — 1975-1976

	OCTOBRE	NOVEMBRE	DÉCEMBRE	JANVIER	FÉVRIER	MARS	AVRIL	MAI	JUIN	JUILLET	AOÛT	SEPTEMBRE
1	95.71	93.10	—	—	—	—	—	94.88	96.82	96.75	96.87	96.73
MAXIMUM	96.04	—	—	—	—	—	—	97.18	97.01	97.07	96.93	96.82
MINIMUM	93.09	—	—	—	—	—	—	94.88	96.74	96.58	96.68	95.69

SOMMAIRE

POUR L'ANNÉE, LE MAXIMUM EST 97.18 pi (29.63 m) LE 23/05, LE MINIMUM EST 92.89 pi (28.32 m) LE 10/11

PLAN DE RÉFÉRENCE: DATUM ARBITRAIRE DU MINISTERE

BRAS SAINT-NICOLAS A 0.1 MI. DE LA RIVIERE DU SUD

STATION NUMÉRO : 023104

ÉQUIPEMENT-ECHELLE EN OPÉRATION DEPUIS 1923

NIVEAUX D'EAU — 1975-1976

	OCTOBRE	NOVEMBRE	DÉCEMBRE	JANVIER	FÉVRIER	MARS	AVRIL	MAI	JUIN	JUILLET	AOÛT	SEPTEMBRE
1	38.04	37.85	38.53	37.83	39.68	38.92	42.74	38.85	37.12	37.23	37.65	37.18
MAXIMUM	38.75	40.06	38.53	39.78	40.70	43.45	42.74	40.45	37.38	41.80	41.91 J	37.90
MINIMUM	37.80	37.85	37.73	37.76	38.84	38.92	38.00	37.21	36.52	36.85	36.19	36.64

SOMMAIRE

POUR L'ANNÉE, LE MAXIMUM EST 43.45 pi (13.25 m) LE 27/03, LE MINIMUM EST 36.19 pi (11.04 m) LE 25/08

POUR LES 46 ANNÉES DOCUMENTÉES, LE MAXIMUM EST 46.70 pi (14.24 m) LE 18/11/27, LE MINIMUM EST 35.81 pi (10.92 m) LE 04/09/66

PLAN DE RÉFÉRENCE: DATUM GEODESIQUE DU CANADA

CHAUDIERE AU PONT-ROUTE 210 A SAINT-LAMBERT-DE-LEVIS

STATION NUMÉRO : 023402

ÉQUIPEMENT-LIMNIGRAPHE EN OPÉRATION DEPUIS 1915

NIVEAUX D'EAU — 1975-1976

	OCTOBRE	NOVEMBRE	DÉCEMBRE	JANVIER	FÉVRIER	MARS	AVRIL	MAI	JUIN	JUILLET	AOÛT	SEPTEMBRE
1	369.08	368.41	368.67	—	371.42	371.87	375.21	370.65	369.64	369.28	368.96	368.79
MAXIMUM	373.38	372.31	—	—	371.83	378.78	378.91	374.16	369.54	374.54	379.19 J	371.31
MINIMUM	368.27	368.36	—	—	370.47	371.60	370.06	368.78	367.96	368.83	368.14	368.15

SOMMAIRE

POUR L'ANNÉE, LE MAXIMUM EST 379.19 pi (115.58 m) LE 12/08, LE MINIMUM EST 367.96 pi (112.16 m) LE 25/06

POUR LES 4 ANNÉES DOCUMENTÉES, LE MAXIMUM EST 379.84 pi (115.78 m) LE 01/05/74, LE MINIMUM EST 367.50 pi (112.02 m) LE 21/08/75

PLAN DE RÉFÉRENCE: DATUM GÉODÉSIQUE DU CANADA

CHAUDIERE A 0.1 MI. EN AVAL DU RUISSEAU DROLET

STATION NUMÉRO : 023403

ÉQUIPEMENT-LIMNIGRAPHE EN OPÉRATION DEPUIS 1915

NIVEAUX D'EAU — 1975-1976

	OCTOBRE	NOVEMBRE	DÉCEMBRE	JANVIER	FÉVRIER	MARS	AVRIL	MAI	JUIN	JUILLET	AOÛT	SEPTEMBRE
1	1058.47	1057.63	1057.58	1058.55	1058.69	1059.86	1061.89 R	1058.59	1057.72	1058.48	1057.74	1057.42
MAXIMUM	1061.93	1058.85	1058.73	1058.95 J	1059.98	1062.67	1062.78 R	1061.59	1059.58	1059.56 J	1063.09	1058.32
MINIMUM	1056.51	1057.13	1056.92	1057.56	1058.46	1058.15	1058.21	1057.54	1056.72	1056.96	1056.91	1057.23

SOMMAIRE

POUR L'ANNÉE, LE MAXIMUM EST 1063.09 pi (324.03 m) LE 11/08, LE MINIMUM EST 1056.51 pi (322.03 m) LE 31/10

POUR LES 5 ANNÉES DOCUMENTÉES, LE MAXIMUM EST 1065.12 pi (324.65 m) LE 30/04/74, LE MINIMUM EST 1055.69 pi (321.78 m) LE 03/07/75

PLAN DE RÉFÉRENCE: DATUM GÉODÉSIQUE DU CANADA

CHAUDIERE AU PONT-ROUTE 171 A SCOTT-JONCTION

STATION NUMÉRO : 023406

ÉQUIPEMENT-ECHELLE EN OPÉRATION DEPUIS 1915

NIVEAUX D'EAU — 1975-1976

	OCTOBRE	NOVEMBRE	DÉCEMBRE	JANVIER	FÉVRIER	MARS	AVRIL	MAI	JUIN	JUILLET	AOÛT	SEPTEMBRE
1	458.02	457.08	459.19 J	457.67	460.06	460.56	466.92	460.20	457.54	458.85	457.97	457.64
MAXIMUM	464.62	462.24	461.03	460.82	460.57	469.95	469.93	465.06	458.64	465.44	470.97	461.02
MINIMUM	456.67	457.08	457.44	456.99	458.12	460.14	459.77	457.85	456.32	457.55	456.65	456.64

SOMMAIRE

POUR L'ANNÉE, LE MAXIMUM EST 470.97 pi (143.56 m) LE 12/08, LE MINIMUM EST 456.32 pi (139.09 m) LE 23/06

POUR LES 23 ANNÉES DOCUMENTÉES, LE MAXIMUM EST 475.90 pi (145.06 m) LE 08/04/28, LE MINIMUM EST 455.72 pi (138.91 m) LE 21/08/75

PLAN DE RÉFÉRENCE: DATUM GÉODÉSIQUE DU CANADA

CHAUDIERE AU PONT-ROUTE A SAINTE-MARIE

STATION NUMÉRO : 023407

ÉQUIPEMENT-ECHELLE EN OPÉRATION DEPUIS 1924

NIVEAUX D'EAU — 1975-1976

	OCTOBRE	NOVEMBRE	DÉCEMBRE	JANVIER	FÉVRIER	MARS	AVRIL	MAI	JUIN	JUILLET	AOÛT	SEPTEMBRE
†	—	460.86	462.73 J	461.46	464.57	465.18	473.65	464.80	461.40	463.74	—	461.59
MAXIMUM	—	467.67	466.46	465.88	465.57	—	477.01	471.29	—	—	—	466.08
MINIMUM	—	460.86	461.37	461.11	462.80	—	464.33	461.58	—	—	—	460.31

SOMMAIRE

POUR L'ANNÉE, LE MAXIMUM EST 480.09 pi (146.34 m) LE 29/03, LE MINIMUM EST 459.78 pi (140.15 m) LE 22/06

POUR LES 42 ANNÉES DOCUMENTÉES, LE MAXIMUM EST 481.19 pi (146.67 m) LE 08/04/28, LE MINIMUM EST 458.38 pi (139.72 m) LE 04/08/26

PLAN DE RÉFÉRENCE: DATUM GEODESIQUE DU CANADA

CHAUDIERE AU PONT-ROUTE A SAINT-JOSEPH-DE-BEAUCE

STATION NUMÉRO : 023408

ÉQUIPEMENT-ECHELLE EN OPÉRATION DEPUIS 1915

NIVEAUX D'EAU — 1975-1976

	OCTOBRE	NOVEMBRE	DÉCEMBRE	JANVIER	FÉVRIER	MARS	AVRIL	MAI	JUIN	JUILLET	AOÛT	SEPTEMBRE
†	468.91	467.70	473.07	468.14	472.51	472.59	485.94	471.98	468.42	470.12	469.69	468.68
MAXIMUM	478.97	474.81	474.85	473.76	473.44	488.11	489.02	480.60	469.97	479.58 J	488.29	473.07
MINIMUM	467.08	467.70	468.14	468.05	469.91	471.84	471.06	468.47	466.61	468.99	467.21	467.13

SOMMAIRE

POUR L'ANNÉE, LE MAXIMUM EST 489.02 pi (149.06 m) LE 02/04, LE MINIMUM EST 466.61 pi (142.23 m) LE 21/06

POUR LES 56 ANNÉES DOCUMENTÉES, LE MAXIMUM EST 497.68 pi (151.70 m) LE 31/07/17, LE MINIMUM EST 465.28 pi (141.82 m) LE 13/09/22

PLAN DE RÉFÉRENCE: DATUM GEODESIQUE DU CANADA

LAC MEGANTIC A MEGANTIC

STATION NUMÉRO : 023409

ÉQUIPEMENT-LIMNIGRAPHE EN OPÉRATION DEPUIS 1914

NIVEAUX D'EAU — 1975-1976

	OCTOBRE	NOVEMBRE	DÉCEMBRE	JANVIER	FÉVRIER	MARS	AVRIL	MAI	JUIN	JUILLET	AOÛT	SEPTEMBRE
†	1295.53	1295.10	1294.82	1294.77	1295.13	1294.04	1294.27	1294.70	1295.18	1295.77	1295.08	1295.26
MAXIMUM	1296.19	1295.38	1294.96	1295.07	1295.27	1294.39	1294.95	1295.89 J	1296.35	1295.77	1295.56 J	1295.33
MINIMUM	1294.39	1294.65	1294.68	1294.55	1294.07	1292.51	1292.97	1294.70	1294.81	1294.86	1294.72	1294.65

SOMMAIRE

POUR L'ANNÉE, LE MAXIMUM EST 1296.35 pi (395.13 m) LE 28/06, LE MINIMUM EST 1292.51 pi (393.96 m) LE 21/03

POUR LES 40 ANNÉES DOCUMENTÉES, LE MAXIMUM EST 1301.22 pi (396.62 m) LE 04/05/33, LE MINIMUM EST 1291.39 pi (393.62 m) LE 29/01/61

PLAN DE RÉFÉRENCE: DATUM GEODESIQUE DU CANADA

CHAUDIERE A 2.9 MI. EN AMONT DU PONT-ROUTE 108 A BEAUCEVILLE (NO 2)

STATION NUMÉRO : 023426

ÉQUIPEMENT: LINNIGRAPHE EN OPÉRATION DEPUIS 1965

NIVEAUX D'EAU — 1975-1976

	OCTOBRE	NOVEMBRE	DÉCEMBRE	JANVIER	FÉVRIER	MARS	AVRIL	MAI	JUIN	JUILLET	AOÛT	SEPTEMBRE
1	488.17	487.05	—	487.64	489.38	490.37	495.79	490.08	487.70	488.74	487.94	487.69
MAXIMUM	495.14	—	—	489.53	490.37	497.35	498.02	495.78	489.24	—	502.56 J	490.67
MINIMUM	486.62	—	—	487.11	488.38	489.84	489.19	487.74	486.25	—	486.56	486.62

SOMMAIRE

POUR L'ANNÉE, LE MAXIMUM EST 502.56 pi (153.19 m) LE 11/08, LE MINIMUM EST 486.25 pi (148.21 m) LE 21/06

PLAN DE RÉFÉRENCE: DATUM GÉODÉSIQUE DU CANADA

CHAUDIERE - RESERVOIR SARTIGAN

STATION NUMÉRO : 023430

ÉQUIPEMENT:LIMNIGRAPHE EN OPÉRATION DEPUIS 1967

NIVEAUX D'EAU — 1975-1976

	OCTOBRE	NOVEMBRE	DÉCEMBRE	JANVIER	FÉVRIER	MARS	AVRIL	MAI	JUIN	JUILLET	AOÛT	SEPTEMBRE
1	571.74	570.74	571.26	570.69	571.01	571.57	574.39	572.40	571.01	571.92	571.28	571.03
MAXIMUM	576.91	573.46	571.93	571.52	572.52	575.56	574.39	574.71	572.19	574.25	577.28	572.95
MINIMUM	570.77	570.74	570.52	570.24	570.58	571.15	571.65	571.02	570.15	570.68	570.19	570.41

SOMMAIRE

POUR L'ANNÉE, LE MAXIMUM EST 577.28 pi (175.96 m) LE 11/08, LE MINIMUM EST 570.15 pi (173.79 m) LE 21/06

POUR LES 8 ANNÉES DOCUMENTÉES, LE MAXIMUM EST 584.05 pi (178.02 m) LE 05/05/72, LE MINIMUM EST 562.54 pi (171.47 m) LE 26/09/72

PLAN DE RÉFÉRENCE: DATUM GÉODÉSIQUE DU CANADA

LES LACS LES TROIS LACS

STATION NUMÉRO : 030102

ÉQUIPEMENT:ECHELLE EN OPÉRATION DEPUIS 1965

NIVEAUX D'EAU — 1975-1976

	OCTOBRE	NOVEMBRE	DÉCEMBRE	JANVIER	FÉVRIER	MARS	AVRIL	MAI	JUIN	JUILLET	AOÛT	SEPTEMBRE
1	94.48	94.04	94.36	93.86	96.18	95.38	100.19	94.96	94.17	94.26	95.39	93.82
MAXIMUM	97.63	97.01	96.30	97.53	96.18	103.40	104.48	99.07	95.63	97.83	100.59	97.66
MINIMUM	93.83	93.60	93.74	93.82	94.34	94.47	95.31	94.23	93.70	94.13	93.84	93.81

SOMMAIRE

POUR L'ANNÉE, LE MAXIMUM EST 104.48 pi (31.85 m) LE 02/04, LE MINIMUM EST 93.60 pi (28.53 m) LE 06/11

POUR LES 11 ANNÉES DOCUMENTÉES, LE MAXIMUM EST 105.09 pi (32.04 m) LE 21/04/71, LE MINIMUM EST 93.21 pi (28.42 m) LE 07/07/68

PLAN DE RÉFÉRENCE: DATUM ARBITRAIRE DU MINISTÈRE

NICOLET SUD-OUEST A LA VISITATION

STATION NUMÉRO : 030105

ÉQUIPEMENT-ECHELLE

EN OPÉRATION DEPUIS 1968

NIVEAUX D'EAU — 1975-1976

	OCTOBRE	NOVEMBRE	DÉCEMBRE	JANVIER	FÉVRIER	MARS	AVRIL	MAI	JUIN	JUILLET	AOÛT	SEPTEMBRE
1	73.74	73.22	76.12	74.15	79.09	77.93	85.68	—	73.09	74.19	74.58	72.92
MAXIMUM	76.23	76.58	76.39	80.50	79.09	88.22	85.68	—	—	83.22	77.05	75.29
MINIMUM	72.87	73.22	73.98	73.20	76.60	77.23	74.64	—	—	73.13	72.81	72.92

SOMMAIRE

POUR L'ANNÉE, LE MAXIMUM EST 88.22 pi (26.89 m) LE 27/03, LE MINIMUM EST 72.69 pi (22.16 m) LE 10/06

POUR LES 6 ANNÉES DOCUMENTÉES, LE MAXIMUM EST 88.22 pi (26.89 m) LE 27/03/76, LE MINIMUM EST 71.81 pi (21.89 m) LE 27/06/71

PLAN DE RÉFÉRENCE: DATUM ARBITRAIRE DU MINISTERE

SAINT-FRANCOIS - REVERVOIR SAINT-FRANCOIS

STATION NUMÉRO : 030201

ÉQUIPEMENT-LIMNIGRAPHE

EN OPÉRATION DEPUIS 1915

NIVEAUX D'EAU — 1975-1976

	OCTOBRE	NOVEMBRE	DÉCEMBRE	JANVIER	FÉVRIER	MARS	AVRIL	MAI	JUIN	JUILLET	AOÛT	SEPTEMBRE
1	948.61	949.54	949.98	947.85	943.73	940.22	943.67	950.06	949.82	—	949.66	948.94
MAXIMUM	949.83	950.76	950.03	947.85	944.13	943.14	951.22	—	—	—	952.30	949.78
MINIMUM	948.12	949.54	947.97	943.54	940.37	936.45	943.67	—	—	—	948.98	948.58

SOMMAIRE

POUR L'ANNÉE, LE MAXIMUM EST 952.30 pi (290.27 m) LE 14/08, LE MINIMUM EST 936.45 pi (285.43 m) LE 21/03

PLAN DE RÉFÉRENCE: DATUM GEODESIQUE DU CANADA

SAINT-FRANCOIS - RESERVOIR AYLMER

STATION NUMÉRO : 030202

ÉQUIPEMENT-LIMNIGRAPHE

EN OPÉRATION DEPUIS 1910

NIVEAUX D'EAU — 1975-1976

	OCTOBRE	NOVEMBRE	DÉCEMBRE	JANVIER	FÉVRIER	MARS	AVRIL	MAI	JUIN	JUILLET	AOÛT	SEPTEMBRE
1	812.69	813.68	813.89	812.67	810.03	810.11	810.74	813.85	813.94	813.07	814.05	813.95
MAXIMUM	813.83	814.51	814.10	812.67	810.51	811.10	814.11	815.07	813.94	813.89	—	—
MINIMUM	812.69	813.67	812.76	809.46	810.03	808.51	810.74	813.79	812.96	813.07	—	—

SOMMAIRE

POUR L'ANNÉE, LE MAXIMUM EST 815.32 pi (248.51 m) LE 17/08, LE MINIMUM EST 808.51 pi (246.44 m) LE 21/03

PLAN DE RÉFÉRENCE: DATUM GEODESIQUE DU CANADA

SAINT-FRANCOIS AU PONT-ROUTE 112 A ASCOT

STATION NUMÉRO : 030206

ÉQUIPEMENT-LIMNIGRAPHE EN OPÉRATION DEPUIS 1915

NIVEAUX D'EAU — 1975-1976

	OCTOBRE	NOVEMBRE	DÉCEMBRE	JANVIER	FÉVRIER	MARS	AVRIL	MAI	JUIN	JUILLET	AOÛT	SEPTEMBRE
1	519.06	518.22	518.77	518.96	522.16	522.95	523.94	520.10	518.68	518.74	518.97	519.50
MAXIMUM	522.23	521.00	519.86	523.42	523.25	526.69	526.98	524.61	521.22	519.66	525.53	520.15
MINIMUM	517.55	518.01	518.50	518.79	521.00	521.51	520.08	518.92	517.52	517.91	517.68	517.54

SOMMAIRE

POUR L'ANNÉE, LE MAXIMUM EST 526.98 pi (160.63 m) LE 02/04, LE MINIMUM EST 517.52 pi (157.75 m) LE 22/06

POUR LES 6 ANNÉES DOCUMENTÉES, LE MAXIMUM EST 527.51 pi (160.79 m) LE 05/05/72, LE MINIMUM EST 516.99 pi (157.58 m) LE 13/06/70

PLAN DE RÉFÉRENCE: DATUM GEODESIQUE DU CANADA

SAINT-FRANCOIS AU PONT-ROUTE 112 A SHERBROOKE

STATION NUMÉRO : 030208

ÉQUIPEMENT-ECHELLE EN OPÉRATION DEPUIS 1915

NIVEAUX D'EAU — 1975-1976

	OCTOBRE	NOVEMBRE	DÉCEMBRE	JANVIER	FÉVRIER	MARS	AVRIL	MAI	JUIN	JUILLET	AOÛT	SEPTEMBRE
1	—	—	—	—	—	—	476.03	465.80	465.02	464.83	467.51	464.64
MAXIMUM	—	—	—	—	—	—	479.43	474.07	466.38	—	—	—
MINIMUM	—	—	—	—	—	—	466.48	463.32	461.96	—	—	—

SOMMAIRE

POUR L'ANNÉE, LE MAXIMUM EST 479.43 pi (146.14 m) LE 02/04, LE MINIMUM EST 461.96 pi (140.81 m) LE 19/06

POUR LES 31 ANNÉES DOCUMENTÉES, LE MAXIMUM EST 481.67 pi (146.82 m) LE 20/03/36, LE MINIMUM EST 460.73 pi (140.44 m) LE 30/07/28

PLAN DE RÉFÉRENCE: DATUM GEODESIQUE DU CANADA

LAC MEMPHREMAGOG AU QUAI MACPHERSON A MAGOG

STATION NUMÉRO : 030222

ÉQUIPEMENT-LIMNIGRAPHE EN OPÉRATION DEPUIS 1920

NIVEAUX D'EAU — 1974-1975

	OCTOBRE	NOVEMBRE	DÉCEMBRE	JANVIER	FÉVRIER	MARS	AVRIL	MAI	JUIN	JUILLET	AOÛT	SEPTEMBRE
1	681.77	682.00	682.43	681.13	680.66	680.81 R	683.40	682.41	681.62	681.58	681.83	681.37
MAXIMUM	682.17	682.67	682.43	681.13	680.86	683.13	684.39	682.49	681.63	681.77	682.20	681.37
MINIMUM	681.35	681.71	681.17	680.25	680.61	680.30	682.17	681.66	681.13	681.34	681.38	681.00

SOMMAIRE

POUR L'ANNÉE, LE MAXIMUM EST 684.39 pi (208.61 m) LE 04/04, LE MINIMUM EST 680.25 pi (207.35 m) LE 27/01

POUR LES 55 ANNÉES DOCUMENTÉES, LE MAXIMUM EST 686.43 pi (209.23 m) LE 06/11/27, LE MINIMUM EST 678.34 pi (206.76 m) LE 07/10/21

PLAN DE RÉFÉRENCE: DATUM GEODESIQUE DU CANADA

MASSAWIPI A 0.2 MI. DE LA SAINT-FRANCOIS

STATION NUMÉRO : 030231

ÉQUIPEMENT-ECHELLE

EN OPÉRATION DEPUIS 1955

NIVEAUX D'EAU — 1975-1976

	OCTOBRE	NOVEMBRE	DÉCEMBRE	JANVIER	FÉVRIER	MARS	AVRIL	MAI	JUIN	JUILLET	AOÛT	SEPTEMBRE
1	471.82	470.84	471.85	472.76	475.30	474.61	478.55	472.27	472.13	471.29	473.85	—
MAXIMUM	475.50	473.38	474.80	476.34	475.60	482.27	482.32	476.15	473.34	472.34	—	—
MINIMUM	470.51	470.76	471.24	472.34	473.82	473.29	472.45	471.50	470.46	470.51	—	—

SOMMAIRE

POUR L'ANNÉE, LE MAXIMUM EST 482.32 pi (147.02 m) LE 02/04, LE MINIMUM EST 470.29 pi (143.35 m) LE 17/09

PLAN DE RÉFÉRENCE: DATUM GEODESIQUE DU CANADA

COATICOOK EN AMONT DE LA CENTRALE DE COATICOOK

STATION NUMÉRO : 030235

ÉQUIPEMENT-ECHELLE

EN OPÉRATION DEPUIS 1930

NIVEAUX D'EAU — 1975-1976

	OCTOBRE	NOVEMBRE	DÉCEMBRE	JANVIER	FÉVRIER	MARS	AVRIL	MAI	JUIN	JUILLET	AOÛT	SEPTEMBRE
1	909.65	—	909.58	909.30	—	909.85	911.31	—	909.88	909.20	—	909.15
MAXIMUM	—	—	—	—	—	—	—	—	—	—	—	—
MINIMUM	—	—	—	—	—	—	—	—	—	—	—	—

SOMMAIRE

POUR L'ANNÉE, LE MAXIMUM EST 913.60 pi (278.47 m) LE 19/05, LE MINIMUM EST 906.68 pi (276.36 m) LE 09/09

POUR LES 7 ANNÉES DOCUMENTÉES, LE MAXIMUM EST 914.41 pi (278.72 m) LE 06/11/69, LE MINIMUM EST 903.84 pi (275.50 m) LE 24/07/69

PLAN DE RÉFÉRENCE: DATUM GEODESIQUE DU CANADA

LAC LOVERING

STATION NUMÉRO : 030236

ÉQUIPEMENT-LIMNIGRAPHE

EN OPÉRATION DEPUIS 1965

NIVEAUX D'EAU — 1975-1976

	OCTOBRE	NOVEMBRE	DÉCEMBRE	JANVIER	FÉVRIER	MARS	AVRIL	MAI	JUIN	JUILLET	AOÛT	SEPTEMBRE
1	791.38	—	792.87	—	792.50	792.90	—	—	793.72	793.63	793.68	793.58
MAXIMUM	—	—	—	—	792.88	—	—	—	793.72	794.10	794.30	—
MINIMUM	—	—	—	—	792.45	—	—	—	793.51	793.51	793.60	—

SOMMAIRE

POUR L'ANNÉE, LE MAXIMUM EST 794.30 pi (242.11 m) LE 12/08, LE MINIMUM EST 791.34 pi (241.21 m) LE 02/10

PLAN DE RÉFÉRENCE: DATUM GEODESIQUE DU CANADA

LAC MASSAWIPPI AU PONT DU C.N. A NORTH HATLEY

STATION NUMÉRO : 030241

ÉQUIPEMENT-LIMNIGRAPHE EN OPÉRATION DEPUIS 1965

NIVEAUX D'EAU — 1975-1976

	OCTOBRE	NOVEMBRE	DÉCEMBRE	JANVIER	FÉVRIER	MARS	AVRIL	MAI	JUIN	JUILLET	AOÛT	SEPTEMBRE
1	527.95	527.47	527.81	—	526.77	527.90	530.09	527.63	527.66	527.59	527.47	—
MAXIMUM	528.51	528.57	—	—	527.78	—	530.58	528.86	527.67	—	—	—
MINIMUM	527.07	527.10	—	—	526.73	—	527.56	527.57	527.16	—	—	—

SOMMAIRE

POUR L'ANNÉE, LE MAXIMUM EST 530.73 pi (161.77 m) LE 29/03, LE MINIMUM EST 525.57 pi (160.20 m) LE 26/01

POUR LES 8 ANNÉES DOCUMENTÉES, LE MAXIMUM EST 531.75 pi (162.08 m) LE 20/04/70, LE MINIMUM EST 525.32 pi (160.12 m) LE 18/06/66

PLAN DE RÉFÉRENCE: DATUM GEODESIQUE DU CANADA

SAINT-FRANCOIS A 0.2 MI. EN AMONT DU PONT-ROUTE 143 A BROMPTONVILLE

STATION NUMÉRO : 030244

ÉQUIPEMENT-LIMNIGRAPHE EN OPÉRATION DEPUIS 1967

NIVEAUX D'EAU — 1975-1976

	OCTOBRE	NOVEMBRE	DÉCEMBRE	JANVIER	FÉVRIER	MARS	AVRIL	MAI	JUIN	JUILLET	AOÛT	SEPTEMBRE
1	453.99	453.04	453.92	454.60	—	—	460.80	454.98	453.99	453.28	453.76	454.01
MAXIMUM	458.91	457.37	455.73	—	—	—	464.38	460.35	455.94	455.84	462.60	455.83
MINIMUM	452.90	452.77	448.52	—	—	—	455.31	453.80	452.13	452.28	452.81	452.24

SOMMAIRE

POUR L'ANNÉE, LE MAXIMUM EST 464.38 pi (141.55 m) LE 02/04, LE MINIMUM EST 448.52 pi (136.71 m) LE 20/12

POUR LES 4 ANNÉES DOCUMENTÉES, LE MAXIMUM EST 465.49 pi (141.89 m) LE 29/01/74, LE MINIMUM EST 447.62 pi (136.44 m) LE 02/03/70

PLAN DE RÉFÉRENCE: DATUM GEODESIQUE DU CANADA

LAC BROMPTON

STATION NUMÉRO : 030247

ÉQUIPEMENT-ECHELLE EN OPÉRATION DEPUIS 1968

NIVEAUX D'EAU — 1975-1976

	OCTOBRE	NOVEMBRE	DÉCEMBRE	JANVIER	FÉVRIER	MARS	AVRIL	MAI	JUIN	JUILLET	AOÛT	SEPTEMBRE
1	98.62	98.78	99.05	—	97.59	98.60	100.32	98.79	98.88	98.77	98.67	98.27
MAXIMUM	99.01	99.16	—	—	98.54	100.30	100.91	99.40	—	99.17	99.17	98.32
MINIMUM	98.35	98.55	—	—	97.52	98.60	98.82	98.73	—	98.22	98.27	97.97

SOMMAIRE

POUR L'ANNÉE, LE MAXIMUM EST 100.91 pi (30.76 m) LE 03/04, LE MINIMUM EST 97.24 pi (29.64 m) LE 26/01

POUR LES 1 ANNÉES DOCUMENTÉES, LE MAXIMUM EST 100.91 pi (30.76 m) LE 03/04/76, LE MINIMUM EST 96.25 pi (29.34 m) LE 01/10/70

PLAN DE RÉFÉRENCE: DATUM ARBITRAIRE DU MINISTERE

YAMASKA A 0.1 MI. EN AMONT DU BARRAGE A SAINT-HYACINTHE

STATION NUMÉRO : 030306

ÉQUIPEMENT-LIMNIGRAPHE EN OPÉRATION DEPUIS 1966

NIVEAUX D'EAU — 1975-1976

	OCTOBRE	NOVEMBRE	DÉCEMBRE	JANVIER	FÉVRIER	MARS	AVRIL	MAI	JUIN	JUILLET	AOÛT	SEPTEMBRE
1	88.77	88.71	89.14	—	89.59	—	91.07	89.10	88.30	88.55	88.93	87.79
MAXIMUM	90.50	90.15	—	—	—	—	93.97	90.73	89.94	90.70 J	90.20	—
MINIMUM	88.52	88.71	—	—	—	—	88.83	88.40	88.15	88.54	87.69	—

SOMMAIRE

POUR L'ANNÉE, LE MAXIMUM EST 93.97 pi (28.65 m) LE 02/04, LE MINIMUM EST 87.38 pi (26.64 m) LE 09/09

POUR LES 4 ANNÉES DOCUMENTÉES, LE MAXIMUM EST 93.97 pi (28.65 m) LE 02/04/76, LE MINIMUM EST 84.93 pi (25.89 m) LE 14/07/71

PLAN DE RÉFÉRENCE: DATUM GEODESIQUE DU CANADA

LAC BROME A KNOWLTON

STATION NUMÉRO : 030307

ÉQUIPEMENT-ECHELLE EN OPÉRATION DEPUIS 1966

NIVEAUX D'EAU — 1975-1976

	OCTOBRE	NOVEMBRE	DÉCEMBRE	JANVIER	FÉVRIER	MARS	AVRIL	MAI	JUIN	JUILLET	AOÛT	SEPTEMBRE
1	645.51	645.71	645.16	644.45	644.48	645.24	—	645.59	645.73	645.39	645.49	645.23
MAXIMUM	646.34	645.96	645.19	644.45	645.19	—	—	646.43	645.73	645.68	646.16	645.93
MINIMUM	645.34	645.13	644.49	643.89	644.47	—	—	645.59	645.21	645.35	645.22	645.19

SOMMAIRE

POUR L'ANNÉE, LE MAXIMUM EST 647.19 pi (197.27 m) LE 28/03, LE MINIMUM EST 643.89 pi (196.26 m) LE 25/01

POUR LES 7 ANNÉES DOCUMENTÉES, LE MAXIMUM EST 647.92 pi (197.49 m) LE 14/04/69, LE MINIMUM EST 643.61 pi (196.18 m) LE 11/03/68

PLAN DE RÉFÉRENCE: DATUM GEODESIQUE DU CANADA

LAC ORFORD

STATION NUMÉRO : 030406

ÉQUIPEMENT-LIMNIGRAPHE EN OPÉRATION DEPUIS 1969

NIVEAUX D'EAU — 1975-1976

	OCTOBRE	NOVEMBRE	DÉCEMBRE	JANVIER	FÉVRIER	MARS	AVRIL	MAI	JUIN	JUILLET	AOÛT	SEPTEMBRE
1	98.19	98.12	96.45	—	97.86	97.47	—	—	97.99	97.90	98.05	97.56
MAXIMUM	98.68	—	97.42	—	98.00	—	—	—	98.01	97.95	98.30	—
MINIMUM	98.03	—	96.45	—	97.49	—	—	—	97.84	97.78	97.59	—

SOMMAIRE

POUR L'ANNÉE, LE MAXIMUM EST 98.68 pi (30.08 m) LE 22/10, LE MINIMUM EST 96.29 pi (29.35 m) LE 25/11

POUR LES 2 ANNÉES DOCUMENTÉES, LE MAXIMUM EST 100.20 pi (30.55 m) LE 10/05/71, LE MINIMUM EST 96.29 pi (29.35 m) LE 25/11/75

PLAN DE RÉFÉRENCE: DATUM ARBITRAIRE DU MINISTERE

DU NORD - RESERVOIR DE LA MONTAGNE NOIRE

STATION NUMÉRO : 040101

ÉQUIPEMENT-LIMNIGRAPHE EN OPÉRATION DEPUIS 1930

NIVEAUX D'EAU — 1975-1976

	OCTOBRE	NOVEMBRE	DÉCEMBRE	JANVIER	FÉVRIER	MARS	AVRIL	MAI	JUIN	JUILLET	AOÛT	SEPTEMBRE
1	1486.24	1486.43	1486.94	1487.46	1487.46	1487.19	1487.18	1486.98	1487.58	1487.83	1487.94	1486.83
MAXIMUM	1486.43	1486.85	1487.50	1487.50	1487.56	1487.19	1487.84	—	—	—	1487.94	1487.39
MINIMUM	1486.09	1486.43	1486.94	1487.24	1487.17	1486.70	1486.97	—	—	—	1486.83	1486.79

SOMMAIRE

POUR L'ANNÉE, LE MAXIMUM EST 1488.01 pi (453.55 m) LE 03/07, LE MINIMUM EST 1486.09 pi (452.97 m) LE 09/10

PLAN DE RÉFÉRENCE: DATUM GEODESIQUE DU CANADA

EMMAGASINEMENT UTILE 228.82 MILLIONS DE pi³ (6.48 m³) ENTRE LES NIVEAUX 1482.35 pi (451.83 m) ET 1489.35 pi (453.96 m)

PAPINEAU - RESERVOIR PAPINEAU

STATION NUMÉRO : 040102

ÉQUIPEMENT-LIMNIGRAPHE EN OPÉRATION DEPUIS 1944

NIVEAUX D'EAU — 1975-1976

	OCTOBRE	NOVEMBRE	DÉCEMBRE	JANVIER	FÉVRIER	MARS	AVRIL	MAI	JUIN	JUILLET	AOÛT	SEPTEMBRE
1	1232.87	1233.00	1232.93	1232.82	1232.76	1232.77	1233.34	1232.53	1231.89	1232.87	1232.69	1232.79
MAXIMUM	1233.22	1233.22	1233.50	1232.94	1232.82	1232.98	1234.39	1233.19	—	1233.22	1233.11	1233.47
MINIMUM	1232.77	1232.70	1232.56	1232.70	1232.62	1232.19	1232.57	1231.97	—	1232.71	1232.63	1232.79

SOMMAIRE

POUR L'ANNÉE, LE MAXIMUM EST 1234.39 pi (376.25 m) LE 17/04, LE MINIMUM EST 1231.59 pi (375.39 m) LE 06/06

PLAN DE RÉFÉRENCE: DATUM GEODESIQUE DU CANADA

EMMAGASINEMENT UTILE 22.30 MILLIONS DE pi³ (.64 m³) ENTRE LES NIVEAUX 1230.71 pi (375.13 m) ET 1232.71 pi (375.74 m)

LUDGER - RESERVOIR LUDGER

STATION NUMÉRO : 040103

ÉQUIPEMENT-LIMNIGRAPHE EN OPÉRATION DEPUIS 1930

NIVEAUX D'EAU — 1975-1976

	OCTOBRE	NOVEMBRE	DÉCEMBRE	JANVIER	FÉVRIER	MARS	AVRIL	MAI	JUIN	JUILLET	AOÛT	SEPTEMBRE
1	1231.65	1231.80	1231.70	1231.70	1231.73	1231.14	1230.96	1231.25	1231.96	1232.06	1231.86	1231.88
MAXIMUM	1231.83	1231.90	1232.15	1231.86	1231.73	1231.14	1232.61	1232.26	1232.85	1232.31	1232.73	1232.61
MINIMUM	1231.53	1231.49	1231.50	1231.58	1231.15	1229.80	1229.91	1231.25	1231.86	1231.51	1231.66	1231.56

SOMMAIRE

POUR L'ANNÉE, LE MAXIMUM EST 1232.85 pi (375.78 m) LE 27/06, LE MINIMUM EST 1229.80 pi (374.85 m) LE 26/03

PLAN DE RÉFÉRENCE: DATUM GEODESIQUE DU CANADA

EMMAGASINEMENT UTILE 146.36 MILLIONS DE pi³ (4.15 m³) ENTRE LES NIVEAUX 1227.13 pi (374.03 m) ET 1232.13 pi (375.56 m)

DU NORD - RESERVOIR BRULE

STATION NUMÉRO : 040104

ÉQUIPEMENT-LIMNIGRAPHE — EN OPÉRATION DEPUIS 1944

NIVEAUX D'EAU — 1975-1976

	OCTOBRE	NOVEMBRE	DÉCEMBRE	JANVIER	FÉVRIER	MARS	AVRIL	MAI	JUIN	JUILLET	AOÛT	SEPTEMBRE
1	1204.38	1204.50	1204.48	1204.08	1204.14	1203.02	1204.87	1204.17	1203.62	1204.82	1203.94	1204.32
MAXIMUM	1204.79	1204.82	1205.00	1204.20	1204.14	1204.37	1206.11	1204.82	1205.02	1205.07	1204.77	1204.90
MINIMUM	1204.08	1204.20	1204.08	1203.88	1202.98	1202.44	1204.02	1203.62	1203.57	1203.91	1203.85	1204.00

SOMMAIRE

POUR L'ANNÉE, LE MAXIMUM EST 1206.11 pi (367.63 m) LE 19/04, LE MINIMUM EST 1202.44 pi (366.51 m) LE 20/03

PLAN DE RÉFÉRENCE: DATUM GEODESIQUE DU CANADA

EMMAGASINEMENT UTILE 163.09 MILLIONS DE pi³ (4.62 m³) ENTRE LES NIVEAUX 1199.85 pi (365.72 m) ET 1204.35 pi (367.09 m)

CORNU - RESERVOIR CORNU

STATION NUMÉRO : 040105

ÉQUIPEMENT-LIMNIGRAPHE — EN OPÉRATION DEPUIS 1944

NIVEAUX D'EAU — 1975-1976

	OCTOBRE	NOVEMBRE	DÉCEMBRE	JANVIER	FÉVRIER	MARS	AVRIL	MAI	JUIN	JUILLET	AOÛT	SEPTEMBRE
1	1277.28	1278.01	1278.15	1277.56	1277.51	1276.96	1277.56	1277.34	1278.25	—	1278.20	1278.46
MAXIMUM	1277.91	1278.51	1278.65	1277.56	1277.53	—	1278.29	1278.22	—	—	1278.56	1279.23
MINIMUM	1277.26	1278.01	1277.55	1277.28	1276.91	—	1277.19	1277.24	—	—	1278.19	1278.39

SOMMAIRE

POUR L'ANNÉE, LE MAXIMUM EST 1279.23 pi (389.91 m) LE 21/09, LE MINIMUM EST 1276.51 pi (389.09 m) LE 18/03

PLAN DE RÉFÉRENCE: DATUM GEODESIQUE DU CANADA

EMMAGASINEMENT UTILE 55.76 MILLIONS DE pi³ (1.58 m³) ENTRE LES NIVEAUX 1275.35 pi (388.73 m) ET 1279.35 pi (389.95 m)

MANITOU - RESERVOIR MANITOU

STATION NUMÉRO : 040106

ÉQUIPEMENT-LIMNIGRAPHE — EN OPÉRATION DEPUIS 1945

NIVEAUX D'EAU — 1975-1976

	OCTOBRE	NOVEMBRE	DÉCEMBRE	JANVIER	FÉVRIER	MARS	AVRIL	MAI	JUIN	JUILLET	AOÛT	SEPTEMBRE
1	1277.62	1277.75	1278.16	1278.04	—	1278.08	1278.31	1278.07	1278.08	1278.28	1278.29	1278.23
MAXIMUM	1277.80	1278.17	1278.39	—	—	1278.13	1278.94	1278.18	1278.48	1278.51	1278.48	1278.64
MINIMUM	1277.55	1277.75	1278.06	—	—	1277.72	1278.01	1277.83	1277.97	1278.18	1278.06	1278.20

SOMMAIRE

POUR L'ANNÉE, LE MAXIMUM EST 1278.94 pi (389.83 m) LE 19/04, LE MINIMUM EST 1277.55 pi (389.40 m) LE 04/10

PLAN DE RÉFÉRENCE: DATUM GEODESIQUE DU CANADA

EMMAGASINEMENT UTILE 158.38 MILLIONS DE pi³ (4.49 m³) ENTRE LES NIVEAUX 1275.55 pi (388.79 m) ET 1278.55 pi (389.71 m)

DES SABLES - RESERVOIR DES SABLES

STATION NUMÉRO : 040107

ÉQUIPEMENT-LIMNIGRAPHE EN OPÉRATION DEPUIS 1945

NIVEAUX D'EAU — 1975-1976

	OCTOBRE	NOVEMBRE	DÉCEMBRE	JANVIER	FÉVRIER	MARS	AVRIL	MAI	JUIN	JUILLET	AOÛT	SEPTEMBRE
1	1236.52	1236.46	1236.21	1235.86	1235.96	1235.11	1234.63	1236.21	1236.22	1236.57	1236.27	1236.15
MAXIMUM	1236.63	1236.62	1236.52	1235.96	1235.98	1235.11	1236.78	1236.62	1236.57	1236.61	1236.55	1236.60
MINIMUM	1236.46	1236.06	1235.84	1235.66	1235.11	1233.44	1234.46	1236.17	1236.17	1236.20	1236.13	1236.11

SOMMAIRE

POUR L'ANNÉE, LE MAXIMUM EST 1236.78 pi (376.98 m) LE 19/04, LE MINIMUM EST 1233.44 pi (375.96 m) LE 24/03

PLAN DE RÉFÉRENCE: DATUM GEODESIQUE DU CANADA

EMMAGASINEMENT UTILE 153.33 MILLIONS DE pi³ (4.34 m³) ENTRE LES NIVEAUX 1230.79 pi (375.15 m) ET 1236.29 pi (376.83 m)

MASSON - RESERVOIR MASSON

STATION NUMÉRO : 040108

ÉQUIPEMENT-LIMNIGRAPHE EN OPÉRATION DEPUIS 1930

NIVEAUX D'EAU — 1975-1976

	OCTOBRE	NOVEMBRE	DÉCEMBRE	JANVIER	FÉVRIER	MARS	AVRIL	MAI	JUIN	JUILLET	AOÛT	SEPTEMBRE
1	1096.31	1096.99	1098.62	1099.75	1099.91	1099.07	1097.96	1098.30	1099.68	1100.13	1099.69	1099.55
MAXIMUM	1096.99	1098.54	1099.77	1099.97	1099.91	1099.07	1099.03	1100.16	1100.04	1100.13	1099.76	1099.83
MINIMUM	1096.31	1096.99	1098.62	1099.72	1099.09	1097.31	1097.78	1098.30	1099.66	1099.46	1099.56	1099.54

SOMMAIRE

POUR L'ANNÉE, LE MAXIMUM EST 1100.16 pi (335.33 m) LE 21/05, LE MINIMUM EST 1096.31 pi (334.16 m) LE 01/10

PLAN DE RÉFÉRENCE: DATUM GEODESIQUE DU CANADA

EMMAGASINEMENT UTILE 473.93 MILLIONS DE pi³ (13.42 m³) ENTRE LES NIVEAUX 1090.33 pi (332.34 m) ET 1100.33 pi (335.39 m)

AUX MULETS - RESERVOIR THEODORE

STATION NUMÉRO : 040109

ÉQUIPEMENT-LIMNIGRAPHE EN OPÉRATION DEPUIS 1964

NIVEAUX D'EAU — 1975-1976

	OCTOBRE	NOVEMBRE	DÉCEMBRE	JANVIER	FÉVRIER	MARS	AVRIL	MAI	JUIN	JUILLET	AOÛT	SEPTEMBRE
1	1200.62	1200.41	1200.62	1200.47	1200.77	1199.97	1201.24	1200.49	1200.02	1200.67	1200.23	1200.26
MAXIMUM	1200.77	1200.99	1201.17	1200.97	1200.77	1201.04	1202.41	1200.93	1200.89	1200.97	1200.71	1200.85
MINIMUM	1200.45	1200.41	1200.37	1200.43	1199.95	1198.85	1200.53	1199.89	1200.02	1200.10	1200.13	1200.15

SOMMAIRE

POUR L'ANNÉE, LE MAXIMUM EST 1202.41 pi (366.50 m) LE 18/04, LE MINIMUM EST 1198.85 pi (365.41 m) LE 19/03

PLAN DE RÉFÉRENCE: DATUM GEODESIQUE DU CANADA

EMMAGASINEMENT UTILE 117.09 MILLIONS DE pi³ (3.32 m³) ENTRE LES NIVEAUX 1197.67 pi (365.05 m) ET 1200.67 pi (365.97 m)

LAC MAROIS

STATION NUMÉRO : 040120

ÉQUIPEMENT-LIMNIGRAPHE

EN OPÉRATION DEPUIS 1969

NIVEAUX D'EAU — 1975-1976

	OCTOBRE	NOVEMBRE	DÉCEMBRE	JANVIER	FÉVRIER	MARS	AVRIL	MAI	JUIN	JUILLET	AOÛT	SEPTEMBRE
1	98.25	98.57	98.39	98.28	98.34	98.20	98.94	98.68	98.45	—	98.61	98.51
MAXIMUM	98.58	—	98.50	98.39	98.37	—	99.52	98.95	—	—	98.67	—
MINIMUM	98.25	—	98.27	98.12 J	98.19	—	98.75	98.50	—	—	98.51	—

SOMMAIRE

POUR L'ANNÉE, LE MAXIMUM EST 99.52 pi (30.34 m) LE 20/04, LE MINIMUM EST 98.12 pi (29.91 m) LE 13/01

PLAN DE RÉFÉRENCE: DATUM ARBITRAIRE DU MINISTERE

LAC ECHO

STATION NUMÉRO : 040124

ÉQUIPEMENT-ECHELLE

EN OPÉRATION DEPUIS 1971

NIVEAUX D'EAU — 1975-1976

	OCTOBRE	NOVEMBRE	DÉCEMBRE	JANVIER	FÉVRIER	MARS	AVRIL	MAI	JUIN	JUILLET	AOÛT	SEPTEMBRE
1	—	—	94.37	95.57	96.45	96.68	96.84	96.93	96.50	96.67	96.47	96.46
MAXIMUM	—	—	95.57	96.44	96.70	96.83	97.24	96.94	96.61	96.75	96.47	96.48
MINIMUM	—	—	94.37	95.57	96.45	96.66	96.84	96.51	96.40	96.47	96.46	96.46

SOMMAIRE

POUR L'ANNÉE, LE MAXIMUM EST 97.24 pi (29.64 m) LE 04/04, LE MINIMUM EST 94.23 pi (28.73 m) LE 27/11

POUR LES 4 ANNÉES DOCUMENTÉES, LE MAXIMUM EST 98.13 pi (29.92 m) LE 30/04/75, LE MINIMUM EST 93.94 pi (28.64 m) LE 17/11/73

PLAN DE RÉFÉRENCE: DATUM ARBITRAIRE DU MINISTERE

LAC BAPTISTE

STATION NUMÉRO : 040231

ÉQUIPEMENT-LIMNIGRAPHE

EN OPÉRATION DEPUIS 1971

NIVEAUX D'EAU — 1975-1976

	OCTOBRE	NOVEMBRE	DÉCEMBRE	JANVIER	FÉVRIER	MARS	AVRIL	MAI	JUIN	JUILLET	AOÛT	SEPTEMBRE
1	92.51	92.31	92.22	92.05	—	—	92.22	92.55	92.78	92.98	92.70	92.73
MAXIMUM	93.01	—	92.40	—	—	—	92.74	93.29	93.29	93.03	92.85	92.99
MINIMUM	92.33	—	92.07	—	—	—	92.22	92.46	92.65	92.68	92.64	92.64

SOMMAIRE

POUR L'ANNÉE, LE MAXIMUM EST 93.29 pi (28.44 m) LE 21/05, LE MINIMUM EST 91.98 pi (28.04 m) LE 24/01

PLAN DE RÉFÉRENCE: DATUM ARBITRAIRE DU MINISTERE

LAC BARRIERE AU BARRAGE

STATION NUMÉRO : 040407

ÉQUIPEMENT-ECHELLE

EN OPÉRATION DEPUIS 1974

NIVEAUX D'EAU — 1975-1976

	OCTOBRE	NOVEMBRE	DÉCEMBRE	JANVIER	FÉVRIER	MARS	AVRIL	MAI	JUIN	JUILLET	AOÛT	SEPTEMBRE
1	—	—	—	—	—	—	—	—	651.50	650.19	650.19	649.88
MAXIMUM	—	—	—	—	—	—	—	—	651.50	650.19	650.19	649.88
MINIMUM	—	—	—	—	—	—	—	—	650.19	650.19	649.88	649.27

SOMMAIRE

POUR L'ANNÉE, LE MAXIMUM EST 651.60 pi (198.61 m) LE 20/05, LE MINIMUM EST 649.27 pi (197.90 m) LE 16/09

PLAN DE RÉFÉRENCE: DATUM GEODESIQUE DU CANADA

LAC SIMON AU QUAI DU FEDERAL

STATION NUMÉRO : 040408

ÉQUIPEMENT-ECHELLE

EN OPÉRATION DEPUIS 1974

NIVEAUX D'EAU — 1975-1976

	OCTOBRE	NOVEMBRE	DÉCEMBRE	JANVIER	FÉVRIER	MARS	AVRIL	MAI	JUIN	JUILLET	AOÛT	SEPTEMBRE
1	649.13	—	—	—	—	—	—	—	652.09	650.78	650.88	650.47
MAXIMUM	—	—	—	—	—	—	—	—	652.09	650.88	650.88	650.47
MINIMUM	—	—	—	—	—	—	—	—	650.78	650.78	650.47	649.97

SOMMAIRE

POUR L'ANNÉE, LE MAXIMUM EST 652.29 pi (198.82 m) LE 23/05, LE MINIMUM EST 649.13 pi (197.86 m) LE 01/10

PLAN DE RÉFÉRENCE: DATUM GEODESIQUE DU CANADA

DU LIEVRE - RESERVOIR DU POISSON BLANC

STATION NUMÉRO : 040602

ÉQUIPEMENT-LIMNIGRAPHE

EN OPÉRATION DEPUIS 1930

NIVEAUX D'EAU — 1975-1976

	OCTOBRE	NOVEMBRE	DÉCEMBRE	JANVIER	FÉVRIER	MARS	AVRIL	MAI	JUIN	JUILLET	AOÛT	SEPTEMBRE
1	650.35	649.64	649.49	652.15	650.56	648.12	643.80	660.31	660.95	661.27	—	—
MAXIMUM	650.35	649.66	652.15	652.16	650.56	648.12	660.28	661.70	661.20	—	—	—
MINIMUM	649.00	649.28	649.49	650.69	648.22	642.90	643.80	660.31	660.00	—	—	—

SOMMAIRE

POUR L'ANNÉE, LE MAXIMUM EST 662.07 pi (201.80 m) LE 07/07, LE MINIMUM EST 642.90 pi (195.96 m) LE 28/03

PLAN DE RÉFÉRENCE: DATUM GEODESIQUE DU CANADA

EMMAGASINEMENT UTILE 25.33 MILLIARDS DE pi³ (72 m³) ENTRE LES NIVEAUX 626.40 pi (190.93 m) ET 659.40 pi (200.99 m)

LAC DES ECORCES

STATION NUMÉRO : 040605

ÉQUIPEMENT-ECHELLE

EN OPÉRATION DEPUIS 1955

NIVEAUX D'EAU — 1975-1976

	OCTOBRE	NOVEMBRE	DÉCEMBRE	JANVIER	FÉVRIER	MARS	AVRIL	MAI	JUIN	JUILLET	AOÛT	SEPTEMBRE
1	752.66	753.06	754.16	753.36	754.51	754.69	753.76	753.33	754.48	753.34	752.87	752.45
MAXIMUM	753.18	754.95	754.16	754.51	754.80	754.69	755.92	755.65	754.48	754.29	752.87	752.60
MINIMUM	752.66	753.01	752.66	753.36	754.51	752.66	752.44	752.99 J	753.25	752.89	752.49	752.21

SOMMAIRE

POUR L'ANNÉE, LE MAXIMUM EST 755.92 pi (230.41 m) LE 04/04, LE MINIMUM EST 752.21 pi (229.28 m) LE 16/09

POUR LES 16 ANNÉES DOCUMENTÉES, LE MAXIMUM EST 765.49 pi (233.33 m) LE 19/05/74, LE MINIMUM EST 750.26 pi (228.68 m) LE 07/11/69

PLAN DE RÉFÉRENCE: DATUM GEODESIQUE DU CANADA

DU LIEVRE AU PONT-ROUTE 309 A NOTRE-DAME-DU-LAUS

STATION NUMÉRO : 040606

ÉQUIPEMENT-ECHELLE

EN OPÉRATION DEPUIS 1928

NIVEAUX D'EAU — 1975-1976

	OCTOBRE	NOVEMBRE	DÉCEMBRE	JANVIER	FÉVRIER	MARS	AVRIL	MAI	JUIN	JUILLET	AOÛT	SEPTEMBRE
1	623.03	—	623.43	—	—	622.53	623.99	624.24	624.52	623.31	—	623.30
MAXIMUM	—	—	—	—	—	—	625.15	—	—	—	—	—
MINIMUM	—	—	—	—	—	—	623.05	—	—	—	—	—

SOMMAIRE

POUR L'ANNÉE, LE MAXIMUM EST 625.25 pi (190.58 m) LE 24/05, LE MINIMUM EST 621.76 pi (189.52 m) LE 06/02

PLAN DE RÉFÉRENCE: DATUM GEODESIQUE DU CANADA

KIAMIKA - RESERVOIR KIAMIKA

STATION NUMÉRO : 040608

ÉQUIPEMENT-LIMNIGRAPHE

EN OPÉRATION DEPUIS 1954

NIVEAUX D'EAU — 1975-1976

	OCTOBRE	NOVEMBRE	DÉCEMBRE	JANVIER	FÉVRIER	MARS	AVRIL	MAI	JUIN	JUILLET	AOÛT	SEPTEMBRE
1	879.72	881.12	879.67	879.31	—	—	871.64	884.03	886.01	885.67	885.46	885.28
MAXIMUM	881.08	881.51	880.11	879.31	—	—	883.90	886.35	886.01	886.13	885.60	885.42
MINIMUM	879.72	879.70	879.22	875.34	—	—	871.64	884.03	885.53	885.46	885.30	885.23

SOMMAIRE

POUR L'ANNÉE, LE MAXIMUM EST 886.35 pi (270.16 m) LE 24/05, LE MINIMUM EST 868.80 pi (264.82 m) LE 09/03

PLAN DE RÉFÉRENCE: DATUM GEODESIQUE DU CANADA

EMMAGASINEMENT UTILE 13.34 MILLIARDS DE pi³ (.38 m³) ENTRE LES NIVEAUX 847.00 pi (258.17 m) ET 885.00 pi (269.75 m)

MITCHINAMECUS - RESERVOIR MITCHINAMECUS

STATION NUMÉRO : 040609

ÉQUIPEMENT-LIMNIGRAPHE EN OPÉRATION DEPUIS 1941

NIVEAUX D'EAU — 1975-1976

	OCTOBRE	NOVEMBRE	DÉCEMBRE	JANVIER	FÉVRIER	MARS	AVRIL	MAI	JUIN	JUILLET	AOÛT	SEPTEMBRE
1	1232.15 R	1225.55 R	—	—	—	1220.53 R	1219.58	—	1243.45	1242.95	1242.15	1241.87
MAXIMUM	—	—	—	—	—	—	—	—	1244.05	1243.15	1242.29	1241.93
MINIMUM	—	—	—	—	—	—	—	—	1242.98	1242.29	1241.76	1240.24

SOMMAIRE

POUR L'ANNÉE, LE MAXIMUM EST 1244.05 pi (379.19 m) LE 18/06. LE MINIMUM EST 1218.61 pi (371.44 m) LE 23/03

PLAN DE RÉFÉRENCE: DATUM GÉODÉSIQUE DU CANADA

LAC DES ILES AU QUAI DU FEDERAL

STATION NUMÉRO : 040613

ÉQUIPEMENT-ECHELLE EN OPÉRATION DEPUIS 1962

NIVEAUX D'EAU — 1975-1976

	OCTOBRE	NOVEMBRE	DÉCEMBRE	JANVIER	FÉVRIER	MARS	AVRIL	MAI	JUIN	JUILLET	AOÛT	SEPTEMBRE
1	681.01	681.55	683.15	682.62	682.51	681.68	682.50	682.76	682.52	682.56	681.79	681.85
MAXIMUM	681.54	683.12	683.35	—	682.51	682.40	682.94	683.14	682.65	682.56	681.84	682.01
MINIMUM	681.01	681.55	682.63	—	681.71	680.79	682.50	682.52	681.44	681.75	681.77	681.85

SOMMAIRE

POUR L'ANNÉE, LE MAXIMUM EST 683.35 pi (208.29 m) LE 06/12. LE MINIMUM EST 680.79 pi (207.51 m) LE 24/03

POUR LES 12 ANNÉES DOCUMENTÉES, LE MAXIMUM EST 683.41 pi (208.31 m) LE 23/04/67. LE MINIMUM EST 680.10 pi (207.30 m) LE 18/11/68

PLAN DE RÉFÉRENCE: DATUM GÉODÉSIQUE DU CANADA

GATINEAU AU PONT-ROUTE 105 A MANIWAKI

STATION NUMÉRO : 040805

ÉQUIPEMENT-ECHELLE EN OPÉRATION DEPUIS 1925

NIVEAUX D'EAU — 1975-1976

	OCTOBRE	NOVEMBRE	DÉCEMBRE	JANVIER	FÉVRIER	MARS	AVRIL	MAI	JUIN	JUILLET	AOÛT	SEPTEMBRE
1	534.02	534.00	534.11	537.66	538.74	538.07	539.50	535.33	539.03	534.36	537.79	538.08
MAXIMUM	537.48	536.01	539.57	539.58	539.05	538.52	540.18	541.64	539.03	537.78	—	538.08
MINIMUM	533.13	533.96	533.92	537.54	538.08	535.64	534.86	534.72	534.07	534.36	—	534.12

SOMMAIRE

POUR L'ANNÉE, LE MAXIMUM EST 541.64 pi (165.10 m) LE 22/05. LE MINIMUM EST 533.13 pi (162.50 m) LE 05/10

POUR LES 22 ANNÉES DOCUMENTÉES, LE MAXIMUM EST 556.16 pi (169.52 m) LE 20/05/74. LE MINIMUM EST 529.21 pi (161.31 m) LE 18/04/31

PLAN DE RÉFÉRENCE: DATUM GÉODÉSIQUE DU CANADA

GATINEAU A 0.8 MI. EN AMONT DU PONT-ROUTE A BOUCHETTE

STATION NUMÉRO : 040806

ÉQUIPEMENT ECHELLE EN OPÉRATION DEPUIS 1929

NIVEAUX D'EAU — 1975-1976

	OCTOBRE	NOVEMBRE	DÉCEMBRE	JANVIER	FÉVRIER	MARS	AVRIL	MAI	JUIN	JUILLET	AOÛT	SEPTEMBRE
1	470.54	470.59	470.80	475.51	477.11	475.64	476.82	472.64	477.19	471.18	474.50	474.10
MAXIMUM	——	472.44	476.70	477.40	477.47	475.74	477.60	479.04	477.19	473.96	476.04	474.10
MINIMUM	——	470.58	470.80	474.89	475.68	472.41	472.32	471.74 J	471.06	471.18	471.47	470.80

SOMMAIRE

POUR L'ANNÉE, LE MAXIMUM EST 479.04 pi (146.02 m) LE 22/05. LE MINIMUM EST 470.49 pi (143.41 m) LE 02/10

PLAN DE RÉFÉRENCE: DATUM GEODESIQUE DU CANADA

GATINEAU - RESERVOIR BASKATONG

STATION NUMÉRO : 040807

ÉQUIPEMENT LIMNIGRAPHE EN OPÉRATION DEPUIS 1927

NIVEAUX D'EAU — 1975-1976

	OCTOBRE	NOVEMBRE	DÉCEMBRE	JANVIER	FÉVRIER	MARS	AVRIL	MAI	JUIN	JUILLET	AOÛT	SEPTEMBRE
1	722.17	722.10	721.37	717.68	707.30	691.49	691.64	727.98	730.54	730.17	731.78	730.03
MAXIMUM	722.35	722.26	721.48	717.68	707.30	691.49	727.36	731.22	730.54	731.93	732.30	730.03
MINIMUM	721.71	721.21	717.92	707.74	692.09	685.62	691.64	727.98	730.00	730.17	730.13	727.52

SOMMAIRE

POUR L'ANNÉE, LE MAXIMUM EST 732.30 pi (223.21 m) LE 17/08. LE MINIMUM EST 685.62 pi (208.98 m) LE 22/03

PLAN DE RÉFÉRENCE: DATUM GEODESIQUE DU CANADA

EMMAGASINEMENT UTILE 93.54 MILLIARDS DE pi³ (2.65 m³) ENTRE LES NIVEAUX 681.10 pi (207.60 m) ET 732.10 pi (223.15 m)

GENS DE TERRE - RESERVOIR CABONGA

STATION NUMÉRO : 040808

ÉQUIPEMENT LIMNIGRAPHE EN OPÉRATION DEPUIS 1929

NIVEAUX D'EAU — 1975-1976

	OCTOBRE	NOVEMBRE	DÉCEMBRE	JANVIER	FÉVRIER	MARS	AVRIL	MAI	JUIN	JUILLET	AOÛT	SEPTEMBRE
1	1180.24	1179.76	1178.83	1176.75	1177.20	1177.65	1178.56	1180.99	1182.55	1183.27	1183.15	1183.25
MAXIMUM	1180.24	1179.99	1178.83	1177.19	1177.63	1178.50	1180.94	1182.53	1183.25	1183.65	1183.33	1183.25
MINIMUM	1179.62	1179.08	1176.62	1176.75	1177.20	1177.65	1178.56	1180.99	1182.55	1183.17	1182.99	1182.03

SOMMAIRE

POUR L'ANNÉE, LE MAXIMUM EST 1183.65 pi (360.78 m) LE 05/07. LE MINIMUM EST 1176.62 pi (358.64 m) LE 22/12

PLAN DE RÉFÉRENCE: DATUM GEODESIQUE DU CANADA

EMMAGASINEMENT UTILE 57.59 MILLIARDS DE pi³ (1.63 m³) ENTRE LES NIVEAUX 1168.50 pi (356.16 m) ET 1184.50 pi (361.04 m)

LAC DES TRENTE ET UN MILLES A POINT COMFORT

STATION NUMÉRO : 040815

ÉQUIPEMENT-ECHELLE EN OPÉRATION DEPUIS 1966

NIVEAUX D'EAU — 1975-1976

	OCTOBRE	NOVEMBRE	DÉCEMBRE	JANVIER	FÉVRIER	MARS	AVRIL	MAI	JUIN	JUILLET	AOÛT	SEPTEMBRE
1	529.93	529.79	529.80	530.01	530.19	530.34	531.61	532.98	533.09	532.23	531.34	530.65
MAXIMUM	529.93	529.83	530.01	530.18	530.34	531.25	533.06	533.22	533.09	532.23	531.34	530.65
MINIMUM	529.75	529.74	529.79	530.01	530.19	530.34	531.61	532.83	532.27	531.40	530.70	530.30

SOMMAIRE

POUR L'ANNÉE: LE MAXIMUM EST 533.22 pi (162.53 m) LE 23/05, LE MINIMUM EST 529.74 pi (161.47 m) LE 06/11

POUR LES 10 ANNÉES DOCUMENTÉES, LE MAXIMUM EST 533.88 pi (162.73 m) LE 12/05/72, LE MINIMUM EST 529.74 pi (161.47 m) LE 06/11/75

PLAN DE RÉFÉRENCE: DATUM GEODESIQUE DU CANADA

DUMOINE A LA SORTIE DU LAC ROBINSON

STATION NUMÉRO : 041902

ÉQUIPEMENT-LIMNIGRAPHE EN OPÉRATION DEPUIS 1965

NIVEAUX D'EAU — 1975-1976

	OCTOBRE	NOVEMBRE	DÉCEMBRE	JANVIER	FÉVRIER	MARS	AVRIL	MAI	JUIN	JUILLET	AOÛT	SEPTEMBRE
1	89.96	90.51	90.97	90.68	90.33	90.17	92.83	94.44	93.47	91.87	90.99	90.33
MAXIMUM	90.51	90.77	91.31	90.68	90.33	92.24	95.92	94.44	93.47	92.27	90.99	90.33
MINIMUM	89.96	90.37	90.63	90.30	90.19	90.15	92.83	93.41	91.79	90.99	90.33	90.00

SOMMAIRE

POUR L'ANNÉE: LE MAXIMUM EST 95.92 pi (29.24 m) LE 19/04, LE MINIMUM EST 89.96 pi (27.42 m) LE 01/10

POUR LES 11 ANNÉES DOCUMENTÉES, LE MAXIMUM EST 97.09 pi (29.60 m) LE 17/05/72, LE MINIMUM EST 89.35 pi (27.24 m) LE 19/09/71

PLAN DE RÉFÉRENCE: DATUM ARBITRAIRE DU MINISTERE

DUMOINE A LA SORTIE DU LAC DUMOINE

STATION NUMÉRO : 041903

ÉQUIPEMENT-LIMNIGRAPHE EN OPÉRATION DEPUIS 1967

NIVEAUX D'EAU — 1975-1976

	OCTOBRE	NOVEMBRE	DÉCEMBRE	JANVIER	FÉVRIER	MARS	AVRIL	MAI	JUIN	JUILLET	AOÛT	SEPTEMBRE
1	—	—	94.16	94.11	93.69	93.56	94.48	97.55	96.69	95.42	94.50	93.99
MAXIMUM	—	—	94.31	94.11	93.69	94.27	98.06	97.55	96.69	95.59	94.50	93.99
MINIMUM	—	—	94.07	93.69	93.56	93.56	94.48	96.59	95.35	94.53	93.99	93.62

SOMMAIRE

POUR L'ANNÉE: LE MAXIMUM EST 98.06 pi (29.89 m) LE 25/04, LE MINIMUM EST 93.56 pi (28.52 m) LE 14/02

POUR LES 4 ANNÉES DOCUMENTÉES, LE MAXIMUM EST 98.78 pi (30.11 m) LE 18/05/74, LE MINIMUM EST 92.83 pi (28.30 m) LE 18/09/71

PLAN DE RÉFÉRENCE: DATUM ARBITRAIRE DU MINISTERE

MAGANASIPI A LA SORTIE DU LAC JOHNSON

STATION NUMÉRO : 042103

ÉQUIPEMENT-LIMNIGRAPHE EN OPÉRATION DEPUIS 1970

NIVEAUX D'EAU — 1975-1976

	OCTOBRE	NOVEMBRE	DÉCEMBRE	JANVIER	FÉVRIER	MARS	AVRIL	MAI	JUIN	JUILLET	AOÛT	SEPTEMBRE
1	92.86	93.30	93.69	93.06	92.93	92.88	95.48	94.33	93.73	—	92.82	92.53
MAXIMUM	93.70	93.30	93.98	93.06	92.93	94.96	96.60	94.66	—	—	92.82	92.68
MINIMUM	92.83	93.13	93.06	92.85	92.83	92.88	94.46	93.81	—	—	92.51	92.50

SOMMAIRE

POUR L'ANNÉE, LE MAXIMUM EST 96.60 pi (29.45 m) LE 18/04, LE MINIMUM EST 92.50 pi (28.20 m) LE 03/09

PLAN DE RÉFÉRENCE: DATUM ARBITRAIRE DU MINISTERE

KIPAWA - RESERVOIR KIPAWA (NO 2)

STATION NUMÉRO : 042601

ÉQUIPEMENT-ECHELLE EN OPÉRATION DEPUIS 1962

NIVEAUX D'EAU — 1975-1976

	OCTOBRE	NOVEMBRE	DÉCEMBRE	JANVIER	FÉVRIER	MARS	AVRIL	MAI	JUIN	JUILLET	AOÛT	SEPTEMBRE
1	883.45	883.42	883.89	882.78	881.37	879.87	878.47	881.81	884.39	884.94	884.39	884.12
MAXIMUM	883.45	883.85	—	882.78	881.37	879.87	881.54	884.40	884.96	884.94	884.39	884.12
MINIMUM	883.42	883.42	—	881.42	879.97	878.35	878.47	881.81	884.37	884.40	884.12	883.91

SOMMAIRE

POUR L'ANNÉE, LE MAXIMUM EST 884.96 pi (269.74 m) LE 20/06, LE MINIMUM EST 878.35 pi (267.73 m) LE 25/03

PLAN DE RÉFÉRENCE: DATUM GEODESIQUE DU CANADA

LAC VICTORIA A JACKSON'S LANDING

STATION NUMÉRO : 043001

ÉQUIPEMENT-ECHELLE EN OPÉRATION DEPUIS 1944

NIVEAUX D'EAU — 1975-1976

	OCTOBRE	NOVEMBRE	DÉCEMBRE	JANVIER	FÉVRIER	MARS	AVRIL	MAI	JUIN	JUILLET	AOÛT	SEPTEMBRE
1	1064.59	1064.26	1065.83	1065.23	1066.42	1065.85	1062.25	1063.59	1066.24	1065.16	1064.92	1064.87
MAXIMUM	1064.82	1065.81	1065.93	1066.61	1066.43	1065.85	1063.72	1066.92	1066.25	1065.47	1065.37	1065.07
MINIMUM	1064.08	1064.16	1064.45	1065.23	1065.88	1062.19	1062.10	1063.34	1065.19	1064.94	1064.90	1064.61

SOMMAIRE

POUR L'ANNÉE, LE MAXIMUM EST 1066.92 pi (325.20 m) LE 28/05, LE MINIMUM EST 1062.10 pi (323.73 m) LE 14/04

POUR LES 31 ANNÉES DOCUMENTÉES, LE MAXIMUM EST 1072.58 pi (326.93 m) LE 01/06/71, LE MINIMUM EST 1054.60 pi (321.45 m) LE 04/05/41

PLAN DE RÉFÉRENCE: DATUM GEODESIQUE DU CANADA

DES OUTAOUAIS - CENTRALE DE RAPIDE 7

STATION NUMÉRO : 043006

ÉQUIPEMENT:LIMNIGRAPHE EN OPÉRATION DEPUIS 1939

NIVEAUX D'EAU — 1975-1976

	OCTOBRE	NOVEMBRE	DÉCEMBRE	JANVIER	FÉVRIER	MARS	AVRIL	MAI	JUIN	JUILLET	AOÛT	SEPTEMBRE
1	1016.30	1015.60	1015.40	1015.40	1016.00	1015.70	1014.30	1015.90	1016.10	1016.60	1015.90	1015.50
MAXIMUM	1016.40	1015.80	1015.90	1016.00	1016.20	1016.10	1015.90	1016.40	1016.50	1016.80	1015.90	1016.10
MINIMUM	1015.60	1015.40	1015.40	1015.30	1015.80	1014.30	1014.30	1015.30	1016.00	1015.80	1015.40	1015.40

SOMMAIRE

POUR L'ANNÉE, LE MAXIMUM EST 1016.80 pi (309.93 m) LE 03/07, LE MINIMUM EST 1014.30 pi (309.16 m) LE 28/03

PLAN DE RÉFÉRENCE: DATUM GEODESIQUE DU CANADA

DES OUTAOUAIS - CENTRALE DE RAPIDE 2

STATION NUMÉRO : 043007

ÉQUIPEMENT:LIMNIGRAPHE EN OPÉRATION DEPUIS 1954

NIVEAUX D'EAU — 1975-1976

	OCTOBRE	NOVEMBRE	DÉCEMBRE	JANVIER	FÉVRIER	MARS	AVRIL	MAI	JUIN	JUILLET	AOÛT	SEPTEMBRE
1	945.90	945.30	945.80	946.10	946.10	945.80	945.80	945.90	946.50	946.60	946.40	946.70
MAXIMUM	946.50	946.10	946.40	947.20	946.10	946.50	946.20	946.80	946.60	946.90	946.60	946.90
MINIMUM	945.00	945.10	945.80	945.90	945.10	945.30	942.10	945.50	944.88	945.40	945.90	945.00

SOMMAIRE

POUR L'ANNÉE, LE MAXIMUM EST 947.20 pi (288.71 m) LE 12/01, LE MINIMUM EST 942.10 pi (287.16 m) LE 13/04

PLAN DE RÉFÉRENCE: DATUM GEODESIQUE DU CANADA

DES OUTAOUAIS - RESERVOIR DOZOIS

STATION NUMÉRO : 043013

ÉQUIPEMENT:ECHELLE EN OPÉRATION DEPUIS 1948

NIVEAUX D'EAU — 1975-1976

	OCTOBRE	NOVEMBRE	DÉCEMBRE	JANVIER	FÉVRIER	MARS	AVRIL	MAI	JUIN	JUILLET	AOÛT	SEPTEMBRE
1	1124.70	1124.27	1123.06	1125.79	1118.19	1109.20	1110.94	1130.41	1134.71	1134.63	1134.67	1134.12
MAXIMUM	1124.80	1124.27	1126.62	1125.79	1118.19	1110.21	1130.05	1134.71	1134.74	1134.93	1134.72	1134.12
MINIMUM	1124.28	1122.18	1123.06	1118.48	1109.56	1104.74	1110.94	1130.41	1134.48	1134.63	1134.21	1132.53

SOMMAIRE

POUR L'ANNÉE, LE MAXIMUM EST 1134.93 pi (345.93 m) LE 14/07, LE MINIMUM EST 1104.74 pi (336.73 m) LE 15/03

PLAN DE RÉFÉRENCE: DATUM GEODESIQUE DU CANADA

EMMAGASINEMENT UTILE 65.79 MILLIARDS DE pi³ (1.87 m³) ENTRE LES NIVEAUX 1105.00 pi (336.81 m) ET 1135.00 pi (345.95 m)

DES PRAIRIES A LA TETE DU RAPIDE DU CHEVAL BLANC (CHENAL SUD)

STATION NUMÉRO : 043301

ÉQUIPEMENT-LIMNIGRAPHE EN OPÉRATION DEPUIS 1922

NIVEAUX D'EAU — 1975-1976

	OCTOBRE	NOVEMBRE	DÉCEMBRE	JANVIER	FÉVRIER	MARS	AVRIL	MAI	JUIN	JUILLET	AOÛT	SEPTEMBRE
1	63.36	64.12	—	—	—	—	72.41	—	67.59	65.25	64.84	64.24
MAXIMUM	64.41	64.86	—	—	—	—	—	—	67.59	66.00	65.12	64.80
MINIMUM	63.18	63.82	—	—	—	—	—	—	65.11	64.89	64.21	63.90

SOMMAIRE

POUR L'ANNÉE, LE MAXIMUM EST 73.39 pi (22.37 m) LE 04/04, LE MINIMUM EST 63.18 pi (19.26 m) LE 09/10

PLAN DE RÉFÉRENCE: DATUM ARBITRAIRE DU MINISTERE

DES PRAIRIES A SAINT-VINCENT-DE-PAUL A 1.0 MI. EN AVAL DU PONT-ROUTE 25

STATION NUMÉRO : 043317

ÉQUIPEMENT-ECHELLE EN OPÉRATION DEPUIS 1960

NIVEAUX D'EAU — 1975-1976

	OCTOBRE	NOVEMBRE	DÉCEMBRE	JANVIER	FÉVRIER	MARS	AVRIL	MAI	JUIN	JUILLET	AOÛT	SEPTEMBRE
1	27.82	27.62	27.62	28.64	30.82	29.79	34.07	32.16	30.98	—	29.05	28.37
MAXIMUM	28.73	—	29.73	—	30.98	—	35.43	32.57	—	—	29.19	—
MINIMUM	27.65	—	27.62	—	29.52	—	31.95	30.67	—	—	28.28	—

SOMMAIRE

POUR L'ANNÉE, LE MAXIMUM EST 35.43 pi (10.80 m) LE 03/04, LE MINIMUM EST 27.12 pi (8.27 m) LE 12/11

POUR LES 9 ANNÉES DOCUMENTÉES, LE MAXIMUM EST 36.08 pi (11.00 m) LE 14/01/70, LE MINIMUM EST 24.86 pi (7.58 m) LE 17/07/75

PLAN DE RÉFÉRENCE: DATUM ARBITRAIRE DU MINISTERE

DES PRAIRIES A L'USINE DE POMPAGE DE LA CITE DE PONT-VIAU

STATION NUMÉRO : 043318

ÉQUIPEMENT-LIMNIGRAPHE EN OPÉRATION DEPUIS 1964

NIVEAUX D'EAU — 1975-1976

	OCTOBRE	NOVEMBRE	DÉCEMBRE	JANVIER	FÉVRIER	MARS	AVRIL	MAI	JUIN	JUILLET	AOÛT	SEPTEMBRE
1	55.79	55.83	55.81	55.49	56.26	55.99	56.86	56.22 J	—	—	56.13	—
MAXIMUM	55.99	—	55.90	—	56.32	—	—	—	—	—	—	—
MINIMUM	55.65	—	52.45	—	55.93	—	—	—	—	—	—	—

SOMMAIRE

POUR L'ANNÉE, LE MAXIMUM EST 57.30 pi (17.47 m) LE 30/03, LE MINIMUM EST 52.45 pi (15.99 m) LE 14/12

POUR LES 5 ANNÉES DOCUMENTÉES, LE MAXIMUM EST 58.18 pi (17.74 m) LE 09/02/73, LE MINIMUM EST 45.03 pi (13.73 m) LE 21/12/65

PLAN DE RÉFÉRENCE: DATUM ARBITRAIRE DU MINISTERE

DES PRAIRIES A L'ILE MAHEU

STATION NUMÉRO : 043319

ÉQUIPEMENT-LIMNIGRAPHE EN OPÉRATION DEPUIS 1967

NIVEAUX D'EAU — 1975-1976

	OCTOBRE	NOVEMBRE	DÉCEMBRE	JANVIER	FÉVRIER	MARS	AVRIL	MAI	JUIN	JUILLET	AOÛT	SEPTEMBRE
1	19.02	—	—	—	—	—	30.77	—	—	—	—	—
MAXIMUM	—	—	—	—	—	—	—	—	—	—	—	—
MINIMUM	—	—	—	—	—	—	—	—	—	—	—	—

SOMMAIRE

POUR L'ANNÉE, LE MAXIMUM EST 32.07 pi (9.78 m) LE 02/04, LE MINIMUM EST 18.49 pi (5.64 m) LE 05/10

PLAN DE RÉFÉRENCE: DATUM ARBITRAIRE DU MINISTERE

SAINT-MAURICE - RESERVOIR GOUIN

STATION NUMÉRO : 050101

ÉQUIPEMENT-ECHELLE EN OPÉRATION DEPUIS 1913

NIVEAUX D'EAU — 1975-1976

	OCTOBRE	NOVEMBRE	DÉCEMBRE	JANVIER	FÉVRIER	MARS	AVRIL	MAI	JUIN	JUILLET	AOÛT	SEPTEMBRE
1	1326.21	1326.58	1326.75	1326.50	1324.22	1321.97	1320.99	1323.82	1326.18	1326.52	1326.98	1327.60
MAXIMUM	1326.57	1326.84	1326.75	1326.50	1324.22	1321.97	1323.72	1326.15	1326.51	1326.96	1327.62	1327.61
MINIMUM	1326.12	1326.52	1326.53	1324.32	1322.07	1320.66	1320.99	1323.82	1326.18	1326.52	1326.98	1326.90

SOMMAIRE

POUR L'ANNÉE, LE MAXIMUM EST 1327.62 pi (404.66 m) LE 25/08, LE MINIMUM EST 1320.66 pi (402.54 m) LE 27/03

PLAN DE RÉFÉRENCE: DATUM GEODESIQUE DU CANADA

EMMAGASINEMENT UTILE 302.70 MILLIARDS DE pi³ (8.57 m³) ENTRE LES NIVEAUX 1292.00 pi (393.81 m) ET 1329.00 pi (405.08 m)

MANOUANE - RESERVOIR CHATEAUVERT

STATION NUMÉRO : 050102

ÉQUIPEMENT-ECHELLE EN OPÉRATION DEPUIS 1918

NIVEAUX D'EAU — 1975-1976

	OCTOBRE	NOVEMBRE	DÉCEMBRE	JANVIER	FÉVRIER	MARS	AVRIL	MAI	JUIN	JUILLET	AOÛT	SEPTEMBRE
1	1204.75	1208.49	1208.64	1204.67	1201.79	1196.74	1188.54	1199.88	1209.30	1209.37	1209.60	1208.75
MAXIMUM	1208.44	1209.09	1208.77	1204.67	1201.79	1196.74	1199.68	1209.93	1209.30	1209.68	1209.60	1208.75
MINIMUM	1204.75	1208.41	1204.82	1201.87	1197.12	1187.64	1187.66	1199.88	1209.08	1209.37	1208.80	1207.88

SOMMAIRE

POUR L'ANNÉE, LE MAXIMUM EST 1209.93 pi (368.79 m) LE 21/05, LE MINIMUM EST 1187.64 pi (362.00 m) LE 29/03

PLAN DE RÉFÉRENCE: DATUM GEODESIQUE DU CANADA

EMMAGASINEMENT UTILE 9.52 MILLIARDS DE pi³ (.27 m³) ENTRE LES NIVEAUX 1180.00 pi (359.67 m) ET 1210.00 pi (368.81 m)

MANOUANE - RESERVOIR MANOUANE

STATION NUMÉRO : 050103

ÉQUIPEMENT-ECHELLE **EN OPÉRATION DEPUIS 1918**

NIVEAUX D'EAU — 1975-1976

	OCTOBRE	NOVEMBRE	DÉCEMBRE	JANVIER	FÉVRIER	MARS	AVRIL	MAI	JUIN	JUILLET	AOÛT	SEPTEMBRE
1	1346.60	1346.97	1346.96	1346.44	1342.79	1340.66	1339.94	1347.36	1347.83	1347.73	1347.76	1347.17
MAXIMUM	1346.95	1347.43	1347.11	1346.44	1342.79	1341.12	1347.21	1348.37	1347.83	1348.00	1347.76	1347.17
MINIMUM	1346.45	1346.91	1346.48	1342.91	1340.68	1339.88	1339.94	1347.36	1347.39	1347.73	1347.16	1346.76

SOMMAIRE

POUR L'ANNÉE, LE MAXIMUM EST 1348.37 pi (410.99 m) LE 23/05, LE MINIMUM EST 1339.88 pi (408.40 m) LE 24/03

PLAN DE RÉFÉRENCE: DATUM GEODESIQUE DU CANADA

EMMAGASINEMENT UTILE 8.03 MILLIARDS DE pi³ (.23 m³) ENTRE LES NIVEAUX 1338.60 pi (408.01 m) ET 1353.00 pi (412.40 m)

MANOUANE - RESERVOIR KEMPT

STATION NUMÉRO : 050104

ÉQUIPEMENT-ECHELLE **EN OPÉRATION DEPUIS 1918**

NIVEAUX D'EAU — 1975-1976

	OCTOBRE	NOVEMBRE	DÉCEMBRE	JANVIER	FÉVRIER	MARS	AVRIL	MAI	JUIN	JUILLET	AOÛT	SEPTEMBRE
1	1375.84	1375.64	1375.28	1374.71	1372.12	1368.92	1368.74	1373.16	1375.45	1375.84	1375.71	1375.41
MAXIMUM	1376.04	1375.64	1375.39	1374.71	1372.12	1368.92	1373.04	1375.45	1375.82	1375.94	1375.71	1375.41
MINIMUM	1375.78	1375.06	1374.75	1372.28	1369.06	1367.12	1368.74	1373.16	1375.45	1375.76	1375.41	1374.79

SOMMAIRE

POUR L'ANNÉE, LE MAXIMUM EST 1376.04 pi (419.42 m) LE 27/10, LE MINIMUM EST 1367.12 pi (416.70 m) LE 23/03

PLAN DE RÉFÉRENCE: DATUM GEODESIQUE DU CANADA

EMMAGASINEMENT UTILE 14.50 MILLIARDS DE pi³ (.42 m³) ENTRE LES NIVEAUX 1367.89 pi (416.94 m) ET 1375.89 pi (419.38 m)

MATAWIN - RESERVOIR MATAWIN

STATION NUMÉRO : 050108

ÉQUIPEMENT-ECHELLE **EN OPÉRATION DEPUIS 1930**

NIVEAUX D'EAU — 1975-1976

	OCTOBRE	NOVEMBRE	DÉCEMBRE	JANVIER	FÉVRIER	MARS	AVRIL	MAI	JUIN	JUILLET	AOÛT	SEPTEMBRE
1	1174.95	1177.30	1175.95	1167.10	1161.50	1156.80	1149.10	1168.70	1177.00	1177.50	1177.10	1175.50
MAXIMUM	1177.20	1177.80	1175.95	1167.10	1161.50	1156.80	1168.00	1178.10	1177.60	1178.00	1177.75	1175.50
MINIMUM	1174.95	1176.20	1167.40	1161.55	1157.05	1148.70	1149.10	1168.70	1176.70	1177.15	1175.70	1172.90

SOMMAIRE

POUR L'ANNÉE, LE MAXIMUM EST 1178.10 pi (359.09 m) LE 20/05, LE MINIMUM EST 1148.70 pi (350.13 m) LE 29/03

PLAN DE RÉFÉRENCE: DATUM GEODESIQUE DU CANADA

EMMAGASINEMENT UTILE 33.50 MILLIARDS DE pi³ (.95 m³) ENTRE LES NIVEAUX 1127.00 pi (343.51 m) ET 1178.00 pi (359.06 m)

SAINT-MAURICE - CENTRALE DE RAPIDE-BLANC

STATION NUMÉRO : 050112

ÉQUIPEMENT-LIMNIGRAPHE EN OPÉRATION DEPUIS 1934

NIVEAUX D'EAU — 1975-1976

	OCTOBRE	NOVEMBRE	DÉCEMBRE	JANVIER	FÉVRIER	MARS	AVRIL	MAI	JUIN	JUILLET	AOÛT	SEPTEMBRE
1	904.95	903.00	900.44	898.55	901.15	902.67	887.00	904.74	904.92	904.13	905.49	901.50
MAXIMUM	905.60	905.79	902.58	901.15	902.99	902.67	904.54	905.70	905.22	905.75	905.57	902.34
MINIMUM	903.50	899.94	898.50	888.06	901.15	888.50	875.40	904.65	902.59	904.13	901.80	900.77

SOMMAIRE

POUR L'ANNÉE, LE MAXIMUM EST 905.79 pi (276.09 m) LE 17/11, LE MINIMUM EST 875.40 pi (266.83 m) LE 15/04

PLAN DE RÉFÉRENCE: DATUM GEODESIQUE DU CANADA

EMMAGASINEMENT UTILE 17.20 MILLIARDS DE pi³ (49 m³) ENTRE LES NIVEAUX 875.50 pi (266.86 m) ET 906.00 pi (276.15 m)

LAC AUX SABLES

STATION NUMÉRO : 050307

ÉQUIPEMENT-ECHELLE EN OPÉRATION DEPUIS 1971

NIVEAUX D'EAU — 1975-1976

	OCTOBRE	NOVEMBRE	DÉCEMBRE	JANVIER	FÉVRIER	MARS	AVRIL	MAI	JUIN	JUILLET	AOÛT	SEPTEMBRE
1	92.94	93.31	93.42	93.28	93.21	93.09	93.71	94.88	93.80	93.42	93.81	93.64
MAXIMUM	93.30	93.58	93.50	93.28	93.29	93.53	95.62	94.88	93.80	93.92	94.55	93.64
MINIMUM	92.89	93.28	93.29	93.06	93.21	93.06	93.71	93.85	93.36	93.42	93.46	93.26

SOMMAIRE

POUR L'ANNÉE, LE MAXIMUM EST 95.62 pi (29.15 m) LE 24/04, LE MINIMUM EST 92.89 pi (28.32 m) LE 11/10

PLAN DE RÉFÉRENCE: DATUM ARBITRAIRE DU MINISTERE

SAINTE-ANNE A 1.0 MI. EN AMONT DE LA SAINTE-ANNE (BRAS DU NORD)

STATION NUMÉRO : 050406

ÉQUIPEMENT-LIMNIGRAPHE EN OPÉRATION DEPUIS 1949

NIVEAUX D'EAU — 1975-1976

	OCTOBRE	NOVEMBRE	DÉCEMBRE	JANVIER	FÉVRIER	MARS	AVRIL	MAI	JUIN	JUILLET	AOÛT	SEPTEMBRE
1	436.73	435.97	—	—	443.39	440.74	443.15	439.07	436.80	437.31	436.61	—
MAXIMUM	437.02	—	—	—	443.39	443.40	447.66	444.45	437.84	—	—	—
MINIMUM	435.88	—	—	—	440.30	439.80	438.17	436.95	436.01	—	—	—

SOMMAIRE

POUR L'ANNÉE, LE MAXIMUM EST 447.66 pi (136.45 m) LE 03/04, LE MINIMUM EST 435.64 pi (132.79 m) LE 18/09

PLAN DE RÉFÉRENCE: DATUM GEODESIQUE DU CANADA

LAC BLANC

STATION NUMÉRO : 050437

ÉQUIPEMENT-LIMNIGRAPHE — EN OPÉRATION DEPUIS 1971

NIVEAUX D'EAU — 1975-1976

	OCTOBRE	NOVEMBRE	DÉCEMBRE	JANVIER	FÉVRIER	MARS	AVRIL	MAI	JUIN	JUILLET	AOÛT	SEPTEMBRE
1	85.84	85.92	85.93	85.61	—	—	86.54	86.93	86.00	85.87	86.03	85.69
MAXIMUM	86.04	86.28	85.98	—	—	—	88.13	86.97	86.00	86.52	87.10	86.33
MINIMUM	85.58	85.87	85.63	—	—	—	86.47	86.09	85.70	85.86	85.72	85.53

SOMMAIRE

POUR L'ANNÉE, LE MAXIMUM EST 88.13 pi (26.87 m) LE 23/04, LE MINIMUM EST 85.50 pi (26.07 m) LE 11/01

PLAN DE RÉFÉRENCE: DATUM ARBITRAIRE DU MINISTERE

JACQUES-CARTIER - RESERVOIR JACQUES-CARTIER

STATION NUMÉRO : 050802

ÉQUIPEMENT-ECHELLE — EN OPÉRATION DEPUIS 1923

NIVEAUX D'EAU — 1975-1976

	OCTOBRE	NOVEMBRE	DÉCEMBRE	JANVIER	FÉVRIER	MARS	AVRIL	MAI	JUIN	JUILLET	AOÛT	SEPTEMBRE
1	113.50	114.20	114.30	114.40	111.30	107.30	104.00	105.50	114.20	113.80	113.90	112.30
MAXIMUM	114.70	114.60	114.50	114.40	111.30	107.30	105.60	113.80	114.90	114.80	115.10	113.70
MINIMUM	113.50	113.10	114.30	111.40	107.40	103.90	103.10	105.50	111.70	113.50	112.00	112.30

SOMMAIRE

POUR L'ANNÉE, LE MAXIMUM EST 115.10 pi (35.09 m) LE 16/08, LE MINIMUM EST 103.10 pi (31.43 m) LE 16/04

PLAN DE RÉFÉRENCE: DATUM ARBITRAIRE DU MINISTERE

EMMAGASINEMENT UTILE 1.92 MILLIARDS DE pi³ (.06 m³) ENTRE LES NIVEAUX 100.00 pi (30.48 m) ET 115.50 pi (35.21 m)

AUX PINS - RESERVOIR SAINT-JOSEPH

STATION NUMÉRO : 050805

ÉQUIPEMENT-LIMNIGRAPHE — EN OPÉRATION DEPUIS 1940

NIVEAUX D'EAU — 1975-1976

	OCTOBRE	NOVEMBRE	DÉCEMBRE	JANVIER	FÉVRIER	MARS	AVRIL	MAI	JUIN	JUILLET	AOÛT	SEPTEMBRE
1	521.14	520.25	520.46	519.82	519.99	518.99	518.96	521.33	520.94	521.15	521.21	521.03
MAXIMUM	521.14	521.15	520.59	520.16	520.18	518.99	522.76	522.18	521.54	521.90	521.67	521.29
MINIMUM	520.24	520.25	519.86	519.10	519.11	518.08	518.96	520.38	520.94	521.00	521.00	520.96

SOMMAIRE

POUR L'ANNÉE, LE MAXIMUM EST 522.76 pi (159.34 m) LE 24/04, LE MINIMUM EST 518.08 pi (157.92 m) LE 21/03

PLAN DE RÉFÉRENCE: DATUM GEODESIQUE DU CANADA

LAC A JACK

STATION NUMÉRO : 051501

ÉQUIPEMENT-LIMNIGRAPHE EN OPÉRATION DEPUIS 1967

NIVEAUX D'EAU — 1975-1976

	OCTOBRE	NOVEMBRE	DÉCEMBRE	JANVIER	FÉVRIER	MARS	AVRIL	MAI	JUIN	JUILLET	AOÛT	SEPTEMBRE
1	114.09	113.16	110.75	110.48	110.31	110.33	110.54	111.35	115.41	114.54	114.72	114.53
MAXIMUM	114.24	113.17	110.77	110.49	110.44	110.51	111.51	115.60	115.41	115.04	114.93	114.56
MINIMUM	113.20	110.62	110.48	110.31	110.29	110.32	110.52	111.34	114.59	114.53	114.34	112.83

SOMMAIRE

POUR L'ANNÉE, LE MAXIMUM EST 115.60 pi (35.24 m) LE 21/05, LE MINIMUM EST 110.29 pi (33.62 m) LE 10/02

POUR LES 5 ANNÉES DOCUMENTÉES, LE MAXIMUM EST 115.74 pi (35.28 m) LE 02/08/74, LE MINIMUM EST 105.86 pi (32.27 m) LE 22/08/68

PLAN DE RÉFÉRENCE: DATUM ARBITRAIRE DU MINISTERE

LAC OUAREAU

STATION NUMÉRO : 052214

ÉQUIPEMENT-LIMNIGRAPHE EN OPÉRATION DEPUIS 1966

NIVEAUX D'EAU — 1975-1976

	OCTOBRE	NOVEMBRE	DÉCEMBRE	JANVIER	FÉVRIER	MARS	AVRIL	MAI	JUIN	JUILLET	AOÛT	SEPTEMBRE
1	93.29	94.79	94.96	94.31	93.87	93.76	94.93	94.64	94.32	94.44	94.40	94.40
MAXIMUM	94.79	—	95.26	—	93.96	—	97.65	95.55	94.32	95.34	95.35	—
MINIMUM	93.29	—	94.36	—	93.76	—	94.62	93.95	93.24	94.42	94.27	—

SOMMAIRE

POUR L'ANNÉE, LE MAXIMUM EST 97.65 pi (29.77 m) LE 22/04, LE MINIMUM EST 93.29 pi (28.44 m) LE 01/10

PLAN DE RÉFÉRENCE: DATUM ARBITRAIRE DU MINISTERE

LAC ARCHAMBAULT

STATION NUMÉRO : 052224

ÉQUIPEMENT-LIMNIGRAPHE EN OPÉRATION DEPUIS 1971

NIVEAUX D'EAU — 1975-1976

	OCTOBRE	NOVEMBRE	DÉCEMBRE	JANVIER	FÉVRIER	MARS	AVRIL	MAI	JUIN	JUILLET	AOÛT	SEPTEMBRE
1	1273.59	—	1274.43	1274.23	1274.02	1274.23	1274.85	—	—	—	—	—
MAXIMUM	—	—	1274.83	—	1274.22	—	—	—	—	—	—	—
MINIMUM	—	—	1274.23	—	1274.01	—	—	—	—	—	—	—

SOMMAIRE

POUR L'ANNÉE, LE MAXIMUM EST 1276.22 pi (389.00 m) LE 20/04, LE MINIMUM EST 1273.59 pi (388.20 m) LE 01/10

PLAN DE RÉFÉRENCE: DATUM GEODESIQUE DU CANADA

LAC MASKINONGE A SAINT-GABRIEL-DE-BRANDON

STATION NUMÉRO : 052603

ÉQUIPEMENT-LIMNIGRAPHE — EN OPÉRATION DEPUIS 1972

NIVEAUX D'EAU — 1975-1976

	OCTOBRE	NOVEMBRE	DÉCEMBRE	JANVIER	FÉVRIER	MARS	AVRIL	MAI	JUIN	JUILLET	AOÛT	SEPTEMBRE
1	466.04	466.60	466.61	466.17	466.09	466.18	468.40	469.88	467.62	466.61	465.72	465.54
MAXIMUM	466.84	—	466.69	—	466.18	—	474.62	470.09	467.62	468.04	467.34	465.54
MINIMUM	465.63	—	466.13	—	466.01	—	468.40	467.70	466.09	465.84	465.39	465.09

SOMMAIRE

POUR L'ANNÉE, LE MAXIMUM EST 474.62 pi (144.67 m) LE 22/04, LE MINIMUM EST 465.09 pi (141.76 m) LE 14/09

POUR LES 2 ANNÉES DOCUMENTÉES, LE MAXIMUM EST 475.33 pi (144.89 m) LE 03/05/74, LE MINIMUM EST 465.09 pi (141.76 m) LE 14/09/76

PLAN DE RÉFÉRENCE: DATUM GEODESIQUE DU CANADA

LAC SACACOMIE (HYDROGRAPHIE)

STATION NUMÉRO : 052804

ÉQUIPEMENT-LIMNIGRAPHE — EN OPÉRATION DEPUIS 1965

NIVEAUX D'EAU — 1975-1976

	OCTOBRE	NOVEMBRE	DÉCEMBRE	JANVIER	FÉVRIER	MARS	AVRIL	MAI	JUIN	JUILLET	AOÛT	SEPTEMBRE
1	891.83	891.78	—	—	—	—	892.42	—	894.48	—	893.98	893.08
MAXIMUM	891.94	—	—	—	—	—	893.94	—	—	—	893.98	—
MINIMUM	891.56	—	—	—	—	—	892.42	—	—	—	893.15	—

SOMMAIRE

POUR L'ANNÉE, LE MAXIMUM EST 894.84 pi (272.75 m) LE 21/05, LE MINIMUM EST 891.56 pi (271.75 m) LE 19/10

POUR LES 2 ANNÉES DOCUMENTÉES, LE MAXIMUM EST 895.00 pi (272.80 m) LE 04/06/72, LE MINIMUM EST 890.77 pi (271.51 m) LE 17/03/75

PLAN DE RÉFÉRENCE: DATUM GEODESIQUE DU CANADA

AU SABLE - RESERVOIR KENOGAMI

STATION NUMÉRO : 061002

ÉQUIPEMENT-LIMNIGRAPHE — EN OPÉRATION DEPUIS 1906

NIVEAUX D'EAU — 1975-1976

	OCTOBRE	NOVEMBRE	DÉCEMBRE	JANVIER	FÉVRIER	MARS	AVRIL	MAI	JUIN	JUILLET	AOÛT	SEPTEMBRE
1	537.18	538.23	537.73	536.87	531.79	525.37	520.90	522.77	537.62	536.93 R	538.17	537.20
MAXIMUM	538.24	538.57	538.04	536.87	531.79	525.37	521.83	537.47	537.92	538.36	538.52	537.28
MINIMUM	536.92	537.77	536.94	531.95	525.59	518.60 J	516.91	522.77	536.87 R	536.49	537.28	534.87

SOMMAIRE

POUR L'ANNÉE, LE MAXIMUM EST 538.57 pi (164.16 m) LE 11/11, LE MINIMUM EST 516.91 pi (157.56 m) LE 18/04

PLAN DE RÉFÉRENCE: DATUM GEODESIQUE DU CANADA

EMMAGASINEMENT UTILE 13.59 MILLIARDS DE pi^3 (.39 m^3) ENTRE LES NIVEAUX 506.60 pi (154.42 m) ET 538.60 pi (164.17 m)

OUIATCHOUANE - RESERVOIR DES COMMISSAIRES

STATION NUMÉRO : 061601

ÉQUIPEMENT-LIMNIGRAPHE EN OPÉRATION DEPUIS 1964

NIVEAUX D'EAU — 1975-1976

	OCTOBRE	NOVEMBRE	DÉCEMBRE	JANVIER	FÉVRIER	MARS	AVRIL	MAI	JUIN	JUILLET	AOÛT	SEPTEMBRE
1	1081.40	1080.88	1080.79	1079.99	1075.92	1070.13	1068.95	1074.00	1081.06	1081.60	1081.33	1081.29
MAXIMUM	1081.40	1080.96	1080.93	1079.99	1075.92	1070.13	1073.83	1081.03	1081.74	1081.64	1082.05	1081.29
MINIMUM	1080.37	1080.80	1080.09	1076.14	1070.32	1068.15	1068.95	1074.00	1081.06	1081.11	1081.19	1081.09 J

SOMMAIRE

POUR L'ANNÉE, LE MAXIMUM EST 1082.05 pi (329.81 m) LE 18/08, LE MINIMUM EST 1068.15 pi (325.58 m) LE 21/03

PLAN DE RÉFÉRENCE: DATUM GEODESIQUE DU CANADA

EMMAGASINEMENT UTILE 4872.33 MILLIONS DE pi³ (137.89 m³) ENTRE LES NIVEAUX 1069.99 pi (326.14 m) ET 1085.99 pi (331.01 m)

OUASIEMSCA A 0.2 MI. EN AVAL DE LA MICOSAS

STATION NUMÉRO : 062109

ÉQUIPEMENT-LIMNIGRAPHE EN OPÉRATION DEPUIS 1965

NIVEAUX D'EAU — 1975-1976

	OCTOBRE	NOVEMBRE	DÉCEMBRE	JANVIER	FÉVRIER	MARS	AVRIL	MAI	JUIN	JUILLET	AOÛT	SEPTEMBRE
1	107.00	105.81	101.74	—	—	—	101.51	106.28	106.75	106.43	105.89	106.93
MAXIMUM	107.00	106.36	—	—	—	—	105.72	108.79	107.88	107.30	108.13	107.80
MINIMUM	104.30	101.54	—	—	—	—	101.51	105.11	105.24	105.36	105.31	105.47

SOMMAIRE

POUR L'ANNÉE, LE MAXIMUM EST 108.79 pi (33.16 m) LE 21/05, LE MINIMUM EST 100.50 pi (30.64 m) LE 24/01

PLAN DE RÉFÉRENCE: DATUM ARBITRAIRE DU MINISTERE

LAC JAMES

STATION NUMÉRO : 062110

ÉQUIPEMENT-LIMNIGRAPHE EN OPÉRATION DEPUIS 1965

NIVEAUX D'EAU — 1975-1976

	OCTOBRE	NOVEMBRE	DÉCEMBRE	JANVIER	FÉVRIER	MARS	AVRIL	MAI	JUIN	JUILLET	AOÛT	SEPTEMBRE
1	—	—	102.01	—	—	—	101.87	107.09	106.90	—	—	—
MAXIMUM	—	—	—	—	—	—	106.57	109.37	—	—	—	—
MINIMUM	—	—	—	—	—	—	101.87	105.91	—	—	—	—

SOMMAIRE

POUR L'ANNÉE, LE MAXIMUM EST 109.37 pi (33.34 m) LE 21/05, LE MINIMUM EST 101.25 pi (30.87 m) LE 28/03

PLAN DE RÉFÉRENCE: DATUM ARBITRAIRE DU MINISTERE

PERIBONCA - CENTRALE DE LA PASSE DANGEREUSE

STATION NUMÉRO : 062202

ÉQUIPEMENT-LIMNIGRAPHE

EN OPÉRATION DEPUIS 1957

NIVEAUX D'EAU — 1975-1976

	OCTOBRE	NOVEMBRE	DÉCEMBRE	JANVIER	FÉVRIER	MARS	AVRIL	MAI	JUIN	JUILLET	AOÛT	SEPTEMBRE
1	1441.33	1441.08	1441.98	1441.62	1438.99	1432.27	1421.59	1414.60	1444.30	1443.26	1437.83	1438.42
MAXIMUM	1441.80	1442.67	1442.15	1441.62	1438.99	1432.27	1421.59	1444.59	1444.30	1443.38	1438.36	1443.91
MINIMUM	1440.69	1440.55	1441.62	1439.13	1432.61	1421.83	1414.54	1414.60	1442.88	1437.81	1437.02	1438.42

SOMMAIRE

POUR L'ANNÉE, LE MAXIMUM EST 1444.59 pi (440.32 m) LE 28/05, LE MINIMUM EST 1414.54 pi (431.16 m) LE 30/04

PLAN DE RÉFÉRENCE: DATUM GEODESIQUE DU CANADA

EMMAGASINEMENT UTILE 184.50 MILLIARDS DE pi³ (5.23 m³) ENTRE LES NIVEAUX 1335.51 pi (407.07 m) ET 1445.51 pi (440.60 m)

BONNARD - RESERVOIR MANOUANE

STATION NUMÉRO : 062204

ÉQUIPEMENT-ECHELLE

EN OPÉRATION DEPUIS 1960

NIVEAUX D'EAU — 1975-1976

	OCTOBRE	NOVEMBRE	DÉCEMBRE	JANVIER	FÉVRIER	MARS	AVRIL	MAI	JUIN	JUILLET	AOÛT	SEPTEMBRE
1	1646.49	1646.51	1646.50	1644.03	1641.17	1640.37	1641.17	1642.95	1646.47	1645.90	1645.60	1645.53
MAXIMUM	1646.59	1646.58	1646.50	1644.03	1641.64	1641.08	1642.87	1646.76	1646.47	1645.90	1645.67	1645.92
MINIMUM	1646.35	1646.40	1644.10	1641.28	1640.19	1640.37	1641.17	1642.95	1645.83	1645.54	1645.51	1644.70

SOMMAIRE

POUR L'ANNÉE, LE MAXIMUM EST 1646.76 pi (501.94 m) LE 22/05, LE MINIMUM EST 1640.19 pi (499.93 m) LE 13/02

PLAN DE RÉFÉRENCE: DATUM GEODESIQUE DU CANADA

EMMAGASINEMENT UTILE 91.50 MILLIARDS DE pi³ (2.59 m³) ENTRE LES NIVEAUX 1623.70 pi (494.91 m) ET 1646.70 pi (501.92 m)

SHIPSHAW - RESERVOIR ONATCHIWAY

STATION NUMÉRO : 062501

ÉQUIPEMENT-ECHELLE

EN OPÉRATION DEPUIS 1918

NIVEAUX D'EAU — 1975-1976

	OCTOBRE	NOVEMBRE	DÉCEMBRE	JANVIER	FÉVRIER	MARS	AVRIL	MAI	JUIN	JUILLET	AOÛT	SEPTEMBRE
1	1017.30	1017.53	1019.90	1021.89	1017.25	1007.78	996.85	1008.50	1021.50	1020.90	1017.15	1017.81
MAXIMUM	1018.28	1019.84	1022.22	1021.89	1017.25	1007.78	1008.10	1021.99	1021.78	1020.90	1017.67	1019.65
MINIMUM	1017.30	1017.50	1019.90	1017.39	1008.24	996.00	996.85	1008.50	1020.97	1017.23	1016.60	1017.37

SOMMAIRE

POUR L'ANNÉE, LE MAXIMUM EST 1022.22 pi (311.58 m) LE 24/12, LE MINIMUM EST 986.00 pi (300.54 m) LE 31/03

PLAN DE RÉFÉRENCE: DATUM GEODESIQUE DU CANADA

EMMAGASINEMENT UTILE 14.64 MILLIARDS DE pi³ (.42 m³) ENTRE LES NIVEAUX 988.00 pi (301.15 m) ET 1022.00 pi (311.51 m)

SAGUENAY - CENTRALE D'ISLE-MALIGNE

STATION NUMÉRO : 062901

ÉQUIPEMENT-LIMNIGRAPHE EN OPÉRATION DEPUIS 1913

NIVEAUX D'EAU — 1975-1976

	OCTOBRE	NOVEMBRE	DÉCEMBRE	JANVIER	FÉVRIER	MARS	AVRIL	MAI	JUIN	JUILLET	AOÛT	SEPTEMBRE
1	331.28	331.41	331.77	330.73	327.95	324.94	320.29	326.42	333.43	332.19	331.13	331.55
MAXIMUM	331.41	332.56	331.87	330.73	327.95	324.94	326.34	335.43	333.43	332.19	332.30	331.96
MINIMUM	330.97	331.27	330.77	328.06	325.06	320.18	320.29	326.42	331.42	330.92	331.10	321.91

SOMMAIRE

POUR L'ANNÉE, LE MAXIMUM EST 335.43 pi (102.24 m) LE 26/05, LE MINIMUM EST 320.18 pi (97.60 m) LE 30/03

POUR LES 57 ANNÉES DOCUMENTÉES, LE MAXIMUM EST 339.40 pi (103.45 m) LE 31/05/7[illegible] LE MINIMUM EST 311.90 pi (95.07 m) LE 13/04/23

PLAN DE RÉFÉRENCE: DATUM GEODESIQUE DU CANADA

BETSIAMITES - RESERVOIR PIPMUACAN

STATION NUMÉRO : 070701

ÉQUIPEMENT-ECHELLE EN OPÉRATION DEPUIS 1956

NIVEAUX D'EAU — 1975-1976

	OCTOBRE	NOVEMBRE	DÉCEMBRE	JANVIER	FÉVRIER	MARS	AVRIL	MAI	JUIN	JUILLET	AOÛT	SEPTEMBRE
1	1303.54	1302.75	1301.64	1298.50	1295.11	1292.08	1288.62	1290.32	1305.55	1307.61	1307.25	1308.25
MAXIMUM	1303.80	1302.75	1301.64	1298.50	1295.11	1292.08	1290.13	1305.44	1307.72	1307.90	1308.33	1309.35
MINIMUM	1302.72	1301.51	1298.61	1295.24	1292.26	1288.49	1288.62	1290.32	1305.55	1307.05	1307.01	1307.84

SOMMAIRE

POUR L'ANNÉE, LE MAXIMUM EST 1309.35 pi (399.09 m) LE 15/09, LE MINIMUM EST 1288.49 pi (392.74 m) LE 31/03

PLAN DE RÉFÉRENCE: DATUM GEODESIQUE DU CANADA

EMMAGASINEMENT UTILE 233.28 MILLIARDS DE pi³ (6.61 m³) ENTRE LES NIVEAUX 1275.00 pi (388.62 m) ET 1308.00 pi (398.68 m)

AUX OUTARDES - CENTRALE NO 4

STATION NUMÉRO : 071002

ÉQUIPEMENT-LIMNIGRAPHE EN OPÉRATION DEPUIS 1968

NIVEAUX D'EAU — 1975-1976

	OCTOBRE	NOVEMBRE	DÉCEMBRE	JANVIER	FÉVRIER	MARS	AVRIL	MAI	JUIN	JUILLET	AOÛT	SEPTEMBRE
1	1152.70	1152.30	1149.70	1145.00	1139.60	1134.20	1127.50	1126.20	1148.00	1153.70	1154.10	1156.10
MAXIMUM	1153.10	1152.50	1149.70	1145.00	1139.60	1134.20	1127.50	1147.30	1153.80	1154.10	1156.00	1158.90
MINIMUM	1152.00	1149.60	1145.00	1139.80	1134.50	1127.50	1126.20	1126.20	1148.00	1153.30	1154.10	1156.10

SOMMAIRE

POUR L'ANNÉE, LE MAXIMUM EST 1158.90 pi (353.24 m) LE 20/09, LE MINIMUM EST 1126.20 pi (343.27 m) LE 27/04

PLAN DE RÉFÉRENCE: DATUM GEODESIQUE DU CANADA

EMMAGASINEMENT UTILE 401.19 MILLIARDS DE pi³ (11.36 m³) ENTRE LES NIVEAUX 1095.00 pi (333.76 m) ET 1163.00 pi (354.49 m)

HART JAUNE - RESERVOIR PETIT MANICOUAGAN

STATION NUMÉRO : 071102

ÉQUIPEMENT-ECHELLE

EN OPÉRATION DEPUIS 1960

NIVEAUX D'EAU — 1975-1976

	OCTOBRE	NOVEMBRE	DÉCEMBRE	JANVIER	FÉVRIER	MARS	AVRIL	MAI	JUIN	JUILLET	AOÛT	SEPTEMBRE
1	1668.30	1667.40	1666.00	1663.70	1660.60	1657.40	1653.80	1652.50	1667.00	1667.70	1668.50	1667.70
MAXIMUM	1668.30	1667.50	1666.00	1663.70	1660.80	1657.40	1653.80	1666.40	1668.90	1668.50	1668.80	1669.10
MINIMUM	1667.40	1666.00	1663.70	1660.70	1657.50	1653.80	1652.50	1652.40	1667.00	1667.35	1667.30	1667.70

SOMMAIRE

POUR L'ANNÉE, LE MAXIMUM EST 1669.10 pi (508.75 m) LE 13/09, LE MINIMUM EST 1652.40 pi (503.66 m) LE 05/05

PLAN DE RÉFÉRENCE: DATUM GEODESIQUE DU CANADA

EMMAGASINEMENT UTILE 49.25 MILLIARDS DE pi³ (1.40 m³) ENTRE LES NIVEAUX 1636.00 pi (498.66 m) ET 1668.00 pi (508.41 m)

TOULNUSTOUC - RESERVOIR SAINTE-ANNE

STATION NUMÉRO : 071103

ÉQUIPEMENT-ECHELLE

EN OPÉRATION DEPUIS 1957

NIVEAUX D'EAU — 1975-1976

	OCTOBRE	NOVEMBRE	DÉCEMBRE	JANVIER	FÉVRIER	MARS	AVRIL	MAI	JUIN	JUILLET	AOÛT	SEPTEMBRE
1	986.05	983.98	969.42	955.36	943.47	932.35	918.96	925.59	974.68	983.53	984.35	986.00
MAXIMUM	988.86	984.17	969.42	955.64	943.47	932.35	924.76	973.34	987.21	984.20	988.20	990.60
MINIMUM	984.02	971.03	954.49	943.65	932.64	919.10	916.81	925.59	974.68	981.00	984.35	986.00

SOMMAIRE

POUR L'ANNÉE, LE MAXIMUM EST 990.60 pi (301.94 m) LE 14/09, LE MINIMUM EST 916.81 pi (279.45 m) LE 14/04

PLAN DE RÉFÉRENCE: DATUM GEODESIQUE DU CANADA

EMMAGASINEMENT UTILE 119.38 MILLIARDS DE pi³ (3.38 m³) ENTRE LES NIVEAUX 912.00 pi (277.98 m) ET 992.00 pi (302.37 m)

MANICOUAGAN - CENTRALE NO 5

STATION NUMÉRO : 071105

ÉQUIPEMENT-ECHELLE

EN OPÉRATION DEPUIS 1964

NIVEAUX D'EAU — 1975-1976

	OCTOBRE	NOVEMBRE	DÉCEMBRE	JANVIER	FÉVRIER	MARS	AVRIL	MAI	JUIN	JUILLET	AOÛT	SEPTEMBRE
1	1170.90	1168.50	1166.50	1163.70	1160.30	1157.10	1153.90	1153.60	1166.10	1170.40	1171.30	1173.10
MAXIMUM	1170.90	1168.50	1166.50	1163.70	1160.30	1157.10	1154.20	1165.90	1170.40	1171.10	1173.00	1176.00
MINIMUM	1168.20	1166.50	1163.70	1160.30	1157.30	1153.80	1153.70	1153.60	1166.10	1170.40	1171.30	1173.00

SOMMAIRE

POUR L'ANNÉE, LE MAXIMUM EST 1176.00 pi (358.45 m) LE 30/09, LE MINIMUM EST 1153.60 pi (351.62 m) LE 01/05

PLAN DE RÉFÉRENCE: DATUM GEODESIQUE DU CANADA

EMMAGASINEMENT UTILE 1452.00 MILLIARDS DE pi³ (41.10 m³) ENTRE LES NIVEAUX 1115.00 pi (339.86 m) ET 1190.00 pi (362.72 m)

LAC CHIBOUGAMAU DANS LA BAIE DE QUEYLUS

STATION NUMÉRO : 080714

ÉQUIPEMENT-LIMNIGRAPHE — EN OPÉRATION DEPUIS 1964

NIVEAUX D'EAU — 1975-1976

	OCTOBRE	NOVEMBRE	DÉCEMBRE	JANVIER	FÉVRIER	MARS	AVRIL	MAI	JUIN	JUILLET	AOÛT	SEPTEMBRE
1	1243.67	1243.44	1243.41	1243.10	1242.85	1242.78	1242.77	1242.91	1244.69	1244.63	—	1243.61
MAXIMUM	1243.69	1243.53	—	1243.14	1242.86	—	1242.91	1244.64	1245.05	—	—	1243.72
MINIMUM	1243.44	1243.36	—	1242.85	1242.77	—	1242.77	1242.91	1244.64	—	—	1243.60

SOMMAIRE

POUR L'ANNÉE, LE MAXIMUM EST 1245.05 pi (379.50 m) LE 05/06, LE MINIMUM EST 1242.75 pi (378.80 m) LE 11/03

PLAN DE RÉFÉRENCE: DATUM GEODESIQUE DU CANADA

WASWANIPI A LA TETE DE LA CHUTE ROUGE

STATION NUMÉRO : 080718

ÉQUIPEMENT-LIMINIGRAPHE — EN OPÉRATION DEPUIS 1966

NIVEAUX D'EAU — 1975-1976

	OCTOBRE	NOVEMBRE	DÉCEMBRE	JANVIER	FÉVRIER	MARS	AVRIL	MAI	JUIN	JUILLET	AOÛT	SEPTEMBRE
1	86.47	86.72	86.93	84.78	83.32	82.63	82.70	89.51	94.84	90.15	88.81	—
MAXIMUM	86.72	87.77	86.93	84.78	83.32	82.66	89.16	95.02	94.84	90.15	—	—
MINIMUM	86.29	86.72	84.83	83.34	82.68	82.42	82.70	89.51	90.37	88.72	—	—

SOMMAIRE

POUR L'ANNÉE, LE MAXIMUM EST 95.02 pi (28.97 m) LE 28/05, LE MINIMUM EST 82.42 pi (25.13 m) LE 15/03

PLAN DE RÉFÉRENCE: DATUM ARBITRAIRE DU MINISTERE

LAC NEMISCAU AU POSTE DE LA CIE DE LA BAIE D'HUDSON

STATION NUMÉRO : 081001

ÉQUIPEMENT-LIMNIGRAPHE — EN OPÉRATION DEPUIS 1950

NIVEAUX D'EAU — 1975-1976

	OCTOBRE	NOVEMBRE	DÉCEMBRE	JANVIER	FÉVRIER	MARS	AVRIL	MAI	JUIN	JUILLET	AOÛT	SEPTEMBRE
1	756.28	756.14	756.82	755.96	755.32	754.94	754.84	756.78	758.90	758.23	757.28	—
MAXIMUM	756.28	756.94	756.82	755.96	755.32	754.94	756.66	758.79	758.90	758.23	—	—
MINIMUM	755.98	756.06	755.97	755.36	754.99	754.67	754.84	756.78	758.32	757.28	—	—

SOMMAIRE

POUR L'ANNÉE, LE MAXIMUM EST 758.90 pi (231.32 m) LE 01/06, LE MINIMUM EST 754.67 pi (230.03 m) LE 19/03

PLAN DE RÉFÉRENCE: DATUM GEODESIQUE DU CANADA

LAC MISTASSINI AU POSTE DE LA CIE DE LA BAIE D'HUDSON

STATION NUMÉRO : 081003

ÉQUIPEMENT-LIMINIGRAPHE EN OPÉRATION DEPUIS 1949

NIVEAUX D'EAU — 1975-1976

	OCTOBRE	NOVEMBRE	DÉCEMBRE	JANVIER	FÉVRIER	MARS	AVRIL	MAI	JUIN	JUILLET	AOÛT	SEPTEMBRE
1	1228.37	1227.92	1228.08	—	—	1226.28	1225.93	1226.18	—	1230.67	1229.47	—
MAXIMUM	1228.38	1228.31	—	—	—	1226.28	1226.18	—	—	1230.67	—	—
MINIMUM	1227.94	1227.91	—	—	—	1225.86	1225.83	—	—	1229.52	—	—

SOMMAIRE

POUR L'ANNÉE, LE MAXIMUM EST 1230.97 pi (375.20 m) LE 19/06, LE MINIMUM EST 1225.83 pi (373.64 m) LE 19/04

PLAN DE RÉFÉRENCE: DATUM GEODESIQUE DU CANADA

LAC ABITIBI A MANCEBOURG

STATION NUMÉRO : 089902

ÉQUIPEMENT-LIMNIGRAPHE EN OPÉRATION DEPUIS 1946

NIVEAUX D'EAU — 1975-1976

	OCTOBRE	NOVEMBRE	DÉCEMBRE	JANVIER	FÉVRIER	MARS	AVRIL	MAI	JUIN	JUILLET	AOÛT	SEPTEMBRE
1	867.55	866.71	867.43	866.99	866.41	—	868.22	869.74	871.48	—	869.62	868.98
MAXIMUM	867.76	868.78	867.43	866.99	—	—	869.63	871.83	—	—	869.74	870.63
MINIMUM	866.57	866.63	867.01	866.00	—	—	867.57	869.74	—	—	869.08	868.84

SOMMAIRE

POUR L'ANNÉE, LE MAXIMUM EST 871.83 pi (265.74 m) LE 26/05, LE MINIMUM EST 866.00 pi (263.96 m) LE 15/01

POUR LES 27 ANNÉES DOCUMENTÉES, LE MAXIMUM EST 872.50 pi (265.94 m) LE 06/07/57, LE MINIMUM EST 865.84 pi (263.91 m) LE 22/02/49

PLAN DE RÉFÉRENCE: DATUM GEODESIQUE DU CANADA

LAC MACAMIC A MACAMIC

STATION NUMÉRO : 089903

ÉQUIPEMENT-LIMNIGRAPHE EN OPÉRATION DEPUIS 1941

NIVEAUX D'EAU — 1975-1976

	OCTOBRE	NOVEMBRE	DÉCEMBRE	JANVIER	FÉVRIER	MARS	AVRIL	MAI	JUIN	JUILLET	AOÛT	SEPTEMBRE
1	913.60	915.28	914.54	914.47	914.60	914.68	914.69	917.92	916.46	916.16	917.29	916.01
MAXIMUM	915.18	917.17	914.60	914.61	914.68	914.72	919.67	917.92	916.48	917.27	917.29	917.27 J
MINIMUM	913.57	914.61	913.94	914.47	914.60	914.67	914.69	916.62	915.82	916.03	916.10	915.89

SOMMAIRE

POUR L'ANNÉE, LE MAXIMUM EST 919.67 pi (280.32 m) LE 24/04, LE MINIMUM EST 913.57 pi (278.46 m) LE 06/10

PLAN DE RÉFÉRENCE: DATUM GEODESIQUE DU CANADA

LAC DESVAUX

STATION NUMÉRO : 089904

ÉQUIPEMENT-ECHELLE

EN OPÉRATION DEPUIS 1941

NIVEAUX D'EAU — 1975-1976

	OCTOBRE	NOVEMBRE	DÉCEMBRE	JANVIER	FÉVRIER	MARS	AVRIL	MAI	JUIN	JUILLET	AOÛT	SEPTEMBRE
1	909.54	909.19	909.37	909.39	909.16	909.09	910.25	912.30	911.17	910.12	910.20	910.00
MAXIMUM	909.54	909.37	909.42	909.39	909.16	910.09	912.85	912.30	911.17	910.16	910.20	911.15
MINIMUM	909.19	909.19	909.37	909.18	909.08	909.05	910.25	911.25	910.00	910.03	910.00	910.00

SOMMAIRE

POUR L'ANNÉE, LE MAXIMUM EST 912.85 pi (278.24 m) LE 25/04, LE MINIMUM EST 909.05 pi (277.08 m) LE 19/03

PLAN DE RÉFÉRENCE: DATUM GEODESIQUE DU CANADA

LAC NICHICUN AU POSTE DU MINISTERE FEDERAL DES TRANSPORTS

STATION NUMÉRO : 092716

ÉQUIPEMENT-LIMNIGRAPHE

EN OPÉRATION DEPUIS 1950

NIVEAUX D'EAU — 1975-1976

	OCTOBRE	NOVEMBRE	DÉCEMBRE	JANVIER	FÉVRIER	MARS	AVRIL	MAI	JUIN	JUILLET	AOÛT	SEPTEMBRE
1	1729.76	1729.45	1729.57	—	1728.97	—	1728.54	1728.57	1731.16	1731.38	—	1729.17
MAXIMUM	1729.81	1729.60	—	—	—	—	—	1731.05	1732.04	—	—	1729.17
MINIMUM	1729.44	1729.44	—	—	—	—	—	1728.57	1731.16	—	—	1728.76

SOMMAIRE

POUR L'ANNÉE, LE MAXIMUM EST 1732.04 pi (527.93 m) LE 17/06, LE MINIMUM EST 1728.37 pi (526.81 m) LE 17/03

PLAN DE RÉFÉRENCE: DATUM GEODESIQUE DU CANADA

LAC BIENVILLE

STATION NUMÉRO : 093807

ÉQUIPEMENT-LIMNIGRAPHE

EN OPÉRATION DEPUIS 1962

NIVEAUX D'EAU — 1975-1976

	OCTOBRE	NOVEMBRE	DÉCEMBRE	JANVIER	FÉVRIER	MARS	AVRIL	MAI	JUIN	JUILLET	AOÛT	SEPTEMBRE
1	1280.94	1280.42	1280.18	—	—	—	—	1278.20	1282.24	1282.60	1280.87	1281.69
MAXIMUM	1280.94	1280.42	—	—	—	—	—	1281.99	1283.26 J	1282.60	1281.24	1281.69
MINIMUM	1279.64	1280.13	—	—	—	—	—	1278.20	1282.24	1280.73	1280.71	1280.68

SOMMAIRE

POUR L'ANNÉE, LE MAXIMUM EST 1283.26 pi (391.14 m) LE 19/06, LE MINIMUM EST 1278.16 pi (389.59 m) LE 07/04

PLAN DE RÉFÉRENCE: DATUM GEODESIQUE DU CANADA

PETITE RIVIERE DE LA BALEINE A 4.2 MI. EN AMONT DU CHENAL ANCEL

STATION NUMÉRO : 094206

ÉQUIPEMENT-LIMNIGRAPHE EN OPÉRATION DEPUIS 1963

NIVEAUX D'EAU — 1975-1976

	OCTOBRE	NOVEMBRE	DÉCEMBRE	JANVIER	FÉVRIER	MARS	AVRIL	MAI	JUIN	JUILLET	AOÛT	SEPTEMBRE
1	1026.43	1025.97	1025.90	1025.22	1024.63	1024.12	1023.23 J	1023.02	1026.83	1027.49	1026.49	1026.06
MAXIMUM	1026.43	1026.11	1025.96	1025.22	1024.63	1024.12	1023.26	1026.50	1027.73	1027.49	1026.49	1026.21
MINIMUM	1026.01	1025.93	1025.27	1024.60	1024.13	1023.29 J	1022.99	1022.87	1026.83	1026.61	1026.00	1026.06

SOMMAIRE

POUR L'ANNÉE, LE MAXIMUM EST 1027.73 pi (313.26 m) LE 22/06, LE MINIMUM EST 1022.87 pi (311.78 m) LE 02/05

PLAN DE RÉFÉRENCE: DATUM GEODESIQUE DU CANADA

LAC A L'EAU CLAIRE

STATION NUMÉRO : 094502

ÉQUIPEMENT-LIMNIGRAPHE EN OPÉRATION DEPUIS 1974

NIVEAUX D'EAU — 1975-1976

	OCTOBRE	NOVEMBRE	DÉCEMBRE	JANVIER	FÉVRIER	MARS	AVRIL	MAI	JUIN	JUILLET	AOÛT	SEPTEMBRE
1	94.70	94.36	94.02	—	—	—	—	92.59	93.47	93.76	93.71	93.73
MAXIMUM	94.71	94.36	—	—	—	—	—	93.46	93.75	93.77	93.78	93.84 J
MINIMUM	94.38	94.03	—	—	—	—	—	92.59	93.47	93.66	93.65	93.65

SOMMAIRE

POUR L'ANNÉE, LE MAXIMUM EST 94.71 pi (28.87 m) LE 02/10, LE MINIMUM EST 92.58 pi (28.22 m) LE 30/04

PLAN DE RÉFÉRENCE: DATUM ARBITRAIRE DU MINISTERE

LAC DES LOUPS MARINS

STATION NUMÉRO : 095003

ÉQUIPEMENT-LIMNIGRAPHE EN OPÉRATION DEPUIS 1974

NIVEAUX D'EAU — 1975-1976

	OCTOBRE	NOVEMBRE	DÉCEMBRE	JANVIER	FÉVRIER	MARS	AVRIL	MAI	JUIN	JUILLET	AOÛT	SEPTEMBRE
1	95.93	—	—	—	—	—	—	—	—	95.95	95.71	95.15
MAXIMUM	—	—	—	—	—	—	—	—	—	95.99	95.71	95.16
MINIMUM	—	—	—	—	—	—	—	—	—	95.60	95.15	94.62

SOMMAIRE

POUR L'ANNÉE, LE MAXIMUM EST 95.99 pi (29.26 m) LE 03/07, LE MINIMUM EST 90.70 pi (27.65 m) LE 13/04

PLAN DE RÉFÉRENCE: DATUM ARBITRAIRE DU MINISTERE

LAC DE POVUNGNITUK

STATION NUMÉRO : 097302

ÉQUIPEMENT-LIMNIGRAPHE EN OPÉRATION DEPUIS 1975

NIVEAUX D'EAU — 1975-1976

	OCTOBRE	NOVEMBRE	DÉCEMBRE	JANVIER	FÉVRIER	MARS	AVRIL	MAI	JUIN	JUILLET	AOÛT	SEPTEMBRE
1	88.59	88.15	87.42	87.12	87.00	87.31	—	—	—	—	—	—
MAXIMUM	88.77	88.32	87.60	—	87.54	—	—	—	—	—	—	—
MINIMUM	87.89	87.42	87.14	—	86.85	—	—	—	—	—	—	—

SOMMAIRE

POUR L'ANNÉE, LE MAXIMUM EST 91.22 pi (27.81 m) LE 26/06, LE MINIMUM EST 86.85 pi (26.48 m) LE 17/02

PLAN DE RÉFÉRENCE: DATUM ARBITRAIRE DU MINISTERE

LAC QUALLUVIARTUNG

STATION NUMÉRO : 097303

ÉQUIPEMENT-LIMNIGRAPHE EN OPÉRATION DEPUIS 1975

NIVEAUX D'EAU — 1975-1976

	OCTOBRE	NOVEMBRE	DÉCEMBRE	JANVIER	FÉVRIER	MARS	AVRIL	MAI	JUIN	JUILLET	AOÛT	SEPTEMBRE
1	92.84	92.67	92.65	—	—	—	—	—	—	93.03	92.88	—
MAXIMUM	92.90	92.73	—	—	—	—	—	—	—	93.07	—	—
MINIMUM	92.64	92.61	—	—	—	—	—	—	—	92.89	—	—

SOMMAIRE

POUR L'ANNÉE, LE MAXIMUM EST 93.17 pi (28.40 m) LE 19/06, LE MINIMUM EST 92.50 pi (28.20 m) LE 02/02

PLAN DE RÉFÉRENCE: DATUM ARBITRAIRE DU MINISTERE

LAC KLOTZ

STATION NUMÉRO : 102015

ÉQUIPEMENT-LIMNIGRAPHE EN OPÉRATION DEPUIS 1975

NIVEAUX D'EAU — 1975-1976

	OCTOBRE	NOVEMBRE	DÉCEMBRE	JANVIER	FÉVRIER	MARS	AVRIL	MAI	JUIN	JUILLET	AOÛT	SEPTEMBRE
1	90.62	89.82	88.89	—	—	—	86.47	86.66	86.77	91.94	92.65	91.64
MAXIMUM	90.62	89.83	—	—	—	—	86.66	86.76	91.86	93.24	92.65	91.64
MINIMUM	89.84	88.81	—	—	—	—	86.34	86.53	86.77	91.94	91.58	90.94

SOMMAIRE

POUR L'ANNÉE, LE MAXIMUM EST 93.24 pi (28.42 m) LE 14/07, LE MINIMUM EST 86.34 pi (26.32 m) LE 21/04

PLAN DE RÉFÉRENCE: DATUM ARBITRAIRE DU MINISTERE

LAC BECARD

STATION NUMÉRO : 102016

ÉQUIPEMENT-LIMNIGRAPHE — EN OPÉRATION DEPUIS 1975

NIVEAUX D'EAU — 1975-1976

	OCTOBRE	NOVEMBRE	DÉCEMBRE	JANVIER	FÉVRIER	MARS	AVRIL	MAI	JUIN	JUILLET	AOÛT	SEPTEMBRE
1	96.32	—	—	—	—	—	—	95.11	96.19	97.88	96.98	—
MAXIMUM	—	—	—	—	—	—	—	96.04	98.17	97.88	—	—
MINIMUM	—	—	—	—	—	—	—	95.11	96.19	97.01	—	—

SOMMAIRE

POUR L'ANNÉE, LE MAXIMUM EST 98.17 pi (29.93 m) LE 22/06, LE MINIMUM EST 91.94 pi (28.03 m) LE 02/02

PLAN DE RÉFÉRENCE: DATUM ARBITRAIRE DU MINISTERE

LAC PAYNE

STATION NUMÉRO : 102017

ÉQUIPEMENT-LIMNIGRAPHE — EN OPÉRATION DEPUIS 1975

NIVEAUX D'EAU — 1975-1976

	OCTOBRE	NOVEMBRE	DÉCEMBRE	JANVIER	FÉVRIER	MARS	AVRIL	MAI	JUIN	JUILLET	AOÛT	SEPTEMBRE
1	91.09	91.28	—	—	—	—	—	90.33	—	93.68	93.31	92.38
MAXIMUM	91.67	—	—	—	—	—	—	—	—	—	—	92.38
MINIMUM	91.04	—	—	—	—	—	—	—	—	—	—	91.75

SOMMAIRE

POUR L'ANNÉE, LE MAXIMUM EST 93.80 pi (28.60 m) LE 20/07, LE MINIMUM EST 90.24 pi (27.51 m) LE 14/05

PLAN DE RÉFÉRENCE: DATUM ARBITRAIRE DU MINISTERE

LAC MINTO

STATION NUMÉRO : 102705

ÉQUIPEMENT-LIMNIGRAPHE — EN OPÉRATION DEPUIS 1975

NIVEAUX D'EAU — 1975-1976

	OCTOBRE	NOVEMBRE	DÉCEMBRE	JANVIER	FÉVRIER	MARS	AVRIL	MAI	JUIN	JUILLET	AOÛT	SEPTEMBRE
1	87.98	87.96	87.58	—	86.26	—	—	—	—	88.77	88.72	87.82
MAXIMUM	88.05	87.96	87.58	—	—	—	—	—	—	88.77	88.72	87.82
MINIMUM	87.96	87.59	86.91	—	—	—	—	—	—	88.41	87.85	87.23

SOMMAIRE

POUR L'ANNÉE, LE MAXIMUM EST 88.83 pi (27.08 m) LE 28/06, LE MINIMUM EST 85.11 pi (25.95 m) LE 18/04

PLAN DE RÉFÉRENCE: DATUM ARBITRAIRE DU MINISTERE

CANIAPISCAU A LA SORTIE DU LAC NOUVEAU

STATION NUMÉRO : 103714

ÉQUIPEMENT-LIMNIGRAPHE — EN OPÉRATION DEPUIS 1972

NIVEAUX D'EAU — 1975-1976

	OCTOBRE	NOVEMBRE	DÉCEMBRE	JANVIER	FÉVRIER	MARS	AVRIL	MAI	JUIN	JUILLET	AOÛT	SEPTEMBRE
1	93.17	92.50	—	—	—	—	—	—	—	95.41	93.18	92.26
MAXIMUM	93.17	—	—	—	—	—	—	—	—	95.41	93.18	92.40
MINIMUM	92.39	—	—	—	—	—	—	—	—	93.07	92.21	91.90

SOMMAIRE

POUR L'ANNÉE, LE MAXIMUM EST 97.11 pi (29.60 m) LE 16/06, LE MINIMUM EST 91.87 pi (28.01 m) LE 15/03

PLAN DE RÉFÉRENCE: DATUM ARBITRAIRE DU MINISTERE

SWAMPY A LA SORTIE DU LAC PATU

STATION NUMÉRO : 103715

ÉQUIPEMENT-LIMNIGRAPHE — EN OPÉRATION DEPUIS 1972

NIVEAUX D'EAU — 1975-1976

	OCTOBRE	NOVEMBRE	DÉCEMBRE	JANVIER	FÉVRIER	MARS	AVRIL	MAI	JUIN	JUILLET	AOÛT	SEPTEMBRE
1	95.97	95.67	95.65	95.00	94.69	94.55	94.11	94.02	—	97.54	—	96.87
MAXIMUM	95.97	95.71	95.65	—	94.72	94.55	—	—	—	—	—	96.87
MINIMUM	95.63	95.60	95.04	—	94.54	94.12	—	—	—	—	—	96.21

SOMMAIRE

POUR L'ANNÉE, LE MAXIMUM EST 97.74 pi (29.80 m) LE 27/06, LE MINIMUM EST 93.98 pi (28.65 m) LE 14/04

PLAN DE RÉFÉRENCE: DATUM ARBITRAIRE DU MINISTERE

FALSE A LA SORTIE DU LAC GARREAU

STATION NUMÉRO : 103801

ÉQUIPEMENT-LIMNIGRAPHE — EN OPÉRATION DEPUIS 1972

NIVEAUX D'EAU — 1975-1976

	OCTOBRE	NOVEMBRE	DÉCEMBRE	JANVIER	FÉVRIER	MARS	AVRIL	MAI	JUIN	JUILLET	AOÛT	SEPTEMBRE
1	97.92	98.29	97.30	96.79	96.40	—	—	96.87	100.33	98.41	98.57	98.43
MAXIMUM	98.47	—	97.31	96.79	—	—	—	101.73	100.33	98.90	99.10	98.77
MINIMUM	97.92	—	96.78	96.41	—	—	—	96.87	98.38	97.70	98.16	98.28

SOMMAIRE

POUR L'ANNÉE, LE MAXIMUM EST 101.73 pi (31.01 m) LE 18/05, LE MINIMUM EST 96.02 pi (29.27 m) LE 19/04

PLAN DE RÉFÉRENCE: DATUM ARBITRAIRE DU MINISTERE

INDEX - LISTE ALPHABÉTIQUE

A

ABERCROMBY A 1.2 MI. DE L'ACHIGAN 161
AGUANUS A 0.9 MI. EN AMONT DE LA DANY 198
A LA BALEINE A 25.0 MI. DE L'EMBOUCHURE 269
A LA TRUITE A 0.1 MI. DE LA CHAUDIERE 46
A LA TRUITE A 0.6 MI. EN AMONT DU PONT-ROUTE A KELVINGROVE 106
A L'EAU CLAIRE A 1.0 MI. DE L'EASTMAIN 220
A L'EAU CLAIRE A 20.8 MI. EN AMONT DU LAC GUILLAUME-DELISLE 246
A L'EAU CLAIRE A 20.8 MI. EN AMONT DU LAC GUILLAUME-DELISLE 247
A L'HUILE A 3.5 MI. DE L'EMBOUCHURE 275
ARNAUD A 8.5 MI. EN AMONT DE LA HAMELIN 256
ARNOLD A 0.8 MI. EN AMONT DE LA CLINTON 49
ASCOT A 0.3 MI. EN AMONT DU RUISSEAU HASELTINE 79
AU CANARD AU PONT-ROUTE 112 PRES DE WEEDON 84
AU SABLE A 1.0 MI. EN AVAL DU BARRAGE PIBRAC-EST 287
AU SABLE - RESERVOIR KENOGAMI 324
AU SAUMON A 7.4 MI. DE LA SAINT-FRANCOIS 73
AU SAUMON A 1.2 MI. EN AMONT DE LA MOFFAT 87
AU TONNERRE A 0.4 MI. EN AMONT DU PONT-ROUTE 138 193
AUX BLUETS AU PONT-ROUTE 108 85
AUX BROCHETS AU PONT-ROUTE A BEDFORD 103
AUX CHEVREUILS A 4.1 MI. EN AMONT DE LA GRANDE DU CHENE 54
AUX ECORCES A 0.4 MI. EN AMONT DU PONT-ROUTE 169 (NO 2) 167
AUX FEUILLES A 4.0 MI. EN AVAL DE LA PELADEAU 259
AUX MELEZES A 4.7 MI. DE LA KOKSOAK (NO 2) 263
AUX MELEZES A 17.4 MI. EN AMONT DE LA DU GUE 262
AUX MULETS - RESERVOIR THEODORE 309
AUX OUTARDES - CENTRALE DE CHUTE-AUX-OUTARDES 182
AUX OUTARDES - CENTRALE NO 4 290
AUX OUTARDES - CENTRALE NO 4 327
AUX OUTARDES-EST AU PONT-ROUTE PRES DE ANDERSONS CORNERS 108
AUX PEKANS A 4.4 MI. DE LA MOISIE 188
AUX PINS A 0.8 MI. DE LA JACQUES-CARTIER 286
AUX PINS - RESERVOIR SAINT-JOSEPH 322
AUX RATS MUSQUES A 5.0 MI. DE LA MATAMEC 192
AUX RATS MUSQUES A 5.2 MI. DE LA MATAMEC 189

B

BATISCAN A 6.0 MI. EN AMONT DE LA RIVIERE A PIERRE 140
BATISCAN A 2.1 MI. EN AVAL DE LA RIVIERE DES ENVIES 141
BEAUPORT A 0.4 MI. DE L'ACHIGAN 160
BEAURIVAGE A 0.7 MI. EN AVAL DU PONT-ROUTE 171 A SAINT-ETIENNE 39
BECANCOUR A 1.3 MI. EN AMONT DE LA PALMER 57
BECANCOUR AU PONT-ROUTE PRES DE SAINT-SYLVERE 58
BELL A 4.8 MI. EN AMONT DU LAC MATAGAMI 208
BETSIAMITES - CENTRALE NO 2 290
BETSIAMITES - RESERVOIR PIPMUACAN 181
BETSIAMITES - RESERVOIR PIPMUACAN 327
BLANCHE A 2.2 MI. EN AMONT DU PONT-ROUTE 132 A SAINT-ULRIC (NO 2) 30
BONAVENTURE A 6.0 MI. EN AMONT DU PONT-ROUTE 132 16
BONNARD - RESERVOIR MANOUANE 176
BONNARD - RESERVOIR MANOUANE 326
BONNIEBROOK A 1.3 MI. EN AVAL DE LA DECHARGE DU LAC FIDDLER 112
BOURRET A 1.5 MI. EN AMONT DU PONT-ROUTE 132 53
BOUTIN A LA SORTIE DES LACS MOLLET (NO 2) 245
BOUTIN A 6.9 MI. EN AMONT DU CHENAL QUENET 243
BOUTIN A 11.5 MI. EN AVAL DU CHENAL QUENET 241
BRAS D'HENRI A 1.4 MI. DE LA BEAURIVAGE 44
BRAS SAINT-NICOLAS A 0.1 MI. DE LA RIVIERE DU SUD 298
BROADBACK A LA SORTIE DU LAC KENONISKA 212
BROADBACK A 1.0 MI. EN AVAL DE LA OUASOUAGAMI 211
BULLARD AU PONT-ROUTE 267 A MILLFIELD 59
BULSTRODE A 7.0 MI. EN AMONT DU PONT-ROUTE 116 66

C

CABANO A LA SORTIE DU LAC LONG 295
CANIAPISCAU A LA SORTIE DU LAC NOUVEAU 266
CANIAPISCAU A LA SORTIE DU LAC NOUVEAU 335
CANIAPISCAU A LA TETE DE LA CHUTE A LA PYRITE 264
CANIAPISCAU A LA TETE DE LA CHUTE AU GRANITE 265
CASCAPEDIA A 0.9 MI. EN AVAL DE LA BRANCHE DU LAC 18
CHAMOUCHOUANE A LA TETE DE LA CHUTE AUX SAUMONS 170
CHAMOUCHOUANE A 0.1 MI. EN AMONT DU PONT-ROUTE AU MILLE 81 172
CHAMOUCHOUANE A 5.3 MI. EN AVAL DE LA DU CHEF 171
CHATEAUGUAY A 2.7 MI. EN AMONT DU PONT-ROUTE 132 104
CHAUDIERE A 2.9 MI. EN AMONT DU PONT-ROUTE 108 A BEAUCEVILLE (NO 2) 43
CHAUDIERE A 2.9 MI. EN AMONT DU PONT-ROUTE 108 A BEAUCEVILLE (NO 2) 301
CHAUDIERE A 0.1 MI. EN AVAL DU RUISSEAU DROLET 41
CHAUDIERE A 0.1 MI. EN AVAL DU RUISSEAU DROLET 299
CHAUDIERE AU PONT-ROUTE A SAINTE-MARIE 300
CHAUDIERE AU PONT-ROUTE A SAINT-JOSEPH-DE-BEAUCE 300
CHAUDIERE AU PONT-ROUTE 210 A SAINT-LAMBERT-DE-LEVIS 40
CHAUDIERE AU PONT-ROUTE 210 A SAINT-LAMBERT-DE-LEVIS 299
CHAUDIERE AU PONT-ROUTE 171 A SCOTT-JONCTION 299
CHAUDIERE - RESERVOIR SARTIGAN 301
CHICOUTIMI A 5.1 MI. EN AMONT DE L'UPICA 168
CHICOUTIMI A 0.8 MI. EN AVAL DU BARRAGE PORTAGE DES ROCHES 287
CHICOUTIMI ET AU SABLE AUX SORTIES DU RESERVOIR KENOGAMI 287
COATICOOK A 0.8 MI. EN AVAL DU PONT-ROUTE 143 A WATERVILLE 72
COATICOOK EN AMONT DE LA CENTRALE DE COATICOOK 304
COATS A 7.3 MI. DE LA GRANDE RIVIERE DE LA BALEINE 238
CORNU - RESERVOIR CORNU 308
COULONGE A 5.2 MI. EN AMONT DU PONT-ROUTE 148 PRES DE FORT-COULONGE 126
CROCHE A 1.6 MI. EN AVAL DU RUISSEAU CHANGY 139

D

DAAQUAM AU PONT-ROUTE A 1.0 MI. EN AVAL DE LA SHIDGEL 22
DANVILLE A 2.6 MI. EN AMONT DU PONT-ROUTE 116 65
DARTMOUTH A 1.0 MI. EN AMONT DU RUISSEAU DU PAS DE DAME 24
DAUPHINE A 0.7 MI. DE L'EMBOUCHURE (ILE D'ORLEANS) 274
DAVID AU PONT-ROUTE A SAINT-DAVID 93
DECHARGE DU LAC SACACOMIE EN AMONT DU LAC ROUGE 164
DECOUMTE A 15.2 MI. EN AMONT DU LAC DE POVUNGNITUK 254
DECOUMTE A 15.2 MI. EN AMONT DU LAC DE POVUNGNITUK 255
DE LA PETITE NATION AU PONT A 1.0 MI. EN AMONT DE RIPON 116
DE MONT-LOUIS A 0.1 MI. EN AVAL DE LA DE MONT-LOUIS-EST 26
DENYS A 16.7 MI. DE LA GRANDE RIVIERE DE LA BALEINE 237
DE PONTOIS A 2.8 MI. DE LA GRANDE RIVIERE 229
DE PONTOIS A 15.1 MI. EN AMONT DE LA SAKAMI 232
DE PONTOIS A 1.6 MI. EN AVAL DE LA SAKAMI 231
DE RUPERT A 7.1 MI. EN AVAL DU LAC NEMISCAU 213
DE RUPERT ET CHENAL CHIPASTOUC AUX SORTIES DU LAC MISTASSINI 215
DES ABENAQUIS EN AVAL DU PONT-ROUTE 204 48
DES ANGLAIS A 0.7 MI. EN AVAL DU PONT-ROUTE A RIVERFIELD 105
DESERT A 2.5 MI. EN AMONT DE LA RIVIERE DE L'AIGLE 123
DES HURONS AU PONT-ROUTE 229 EN AVAL DU RUISSEAU SAINT-LOUIS 102
DES OUTAOUAIS - CENTRALE DE CARILLON 283
DES OUTAOUAIS - CENTRALE DE RAPIDE 2 282
DES OUTAOUAIS - CENTRALE DE RAPIDE 2 317
DES OUTAOUAIS - CENTRALE DE RAPIDE 7 131
DES OUTAOUAIS - CENTRALE DE RAPIDE 7 317
DES OUTAOUAIS - CENTRALE RAPIDE-DES-ILES 283
DES OUTAOUAIS - RESERVOIR DOZOIS 282
DES OUTAOUAIS - RESERVOIR DOZOIS 317
DES PLANTES A 1.0 MI. DE LA CHAUDIERE 51
DES PRAIRIES A LA TETE DU RAPIDE DU CHEVAL BLANC (CHENAL SUD) 133
DES PRAIRIES A LA TETE DU RAPIDE DU CHEVAL BLANC (CHENAL SUD) 318
DES PRAIRIES A L'ILE MAHEU 319
DES PRAIRIES A L'USINE DE POMPAGE DE LA CITE DE PONT-VIAU 318
DES PRAIRIES A SAINT-VINCENT-DE-PAUL A 1.0 MI. EN AVAL DU PONT-ROUTE 25 318
DES RAPIDES A 1.9 MI. DE L'EMBOUCHURE 186
DES SABLES - RESERVOIR DES SABLES 309
DES SAULTS A 0.8 MI. DE LA NICOLET SUD-OUEST 63

DES TROIS PISTOLES A 1.3 MI. EN AMONT DU PONT-ROUTE 132 ... 33
DONCASTER A 0.1 MI. EN AVAL DE LA CENTRALE DE MONT-ROLLAND ... 280
DONCASTER A 0.2 MI. EN AVAL DE LA DECHARGE DU LAC ELEVE ... 113
DU CAP CHAT A 3.3 MI. EN AMONT DU PONT-ROUTE 132 A CAP-CHAT ... 28
DU CAP ROUGE A 1.6 MI. DE L'EMBOUCHURE ... 165
DU CHENE AU PONT-ROUTE A LA FRESNIERE ... 134
DU GOUFFRE A 1.0 MI. EN AMONT DU PONT-ROUTE 362 A BAIE-SAINT-PAUL ... 155
DU LIEVRE A 0.5 MI. EN AVAL DU PONT-ROUTE 117 A MONT-LAURIER ... 118
DU LIEVRE AU PONT-ROUTE 309 A NOTRE-DAME-DU-LAUS ... 312
DU LIEVRE - CENTRALE DE MASSON ... 281
DU LIEVRE - RESERVOIR DU POISSON BLANC ... 119
DU LIEVRE - RESERVOIR DU POISSON BLANC ... 311
DU LOUP A 6.7 MI. EN AMONT DU PONT-ROUTE 289 ... 34
DU LOUP A 6.7 MI. EN AMONT DU PONT-ROUTE 289 ... 297
DU LOUP A 0.4 MI. EN AMONT DU PONT-ROUTE 232 A RIVIERE-DU-LOUP (NO 2) ... 35
DU LOUP A 0.4 MI. EN AMONT DU PONT-ROUTE 232 A RIVIERE-DU-LOUP (NO 2) ... 297
DU LOUP A 0.5 MI. EN AVAL DE LA FOURCHUE ... 298
DU LOUP A 0.2 MI. EN AVAL DU RUISSEAU CARUFEL ... 163
DUMOINE A LA SORTIE DU LAC DUMOINE ... 128
DUMOINE A LA SORTIE DU LAC DUMOINE ... 315
DUMOINE A LA SORTIE DU LAC ROBINSON ... 127
DUMOINE A LA SORTIE DU LAC ROBINSON ... 315
DU NORD A 3.0 MI. EN AMONT DU PONT DU C.N. A SAINT-JEROME ... 109
DU NORD A 0.3 MI. EN AVAL DU PONT C.P. PRES DE SAINTE-AGATHE ... 110
DU NORD - RESERVOIR BRULE ... 308
DU NORD - RESERVOIR DE LA MONTAGNE NOIRE ... 307
DU PETIT MECATINA A 3.2 MI. EN AMONT DE LA NETAGAMIOU ... 201
DU SUD A 0.6 MI. EN AMONT DU PONT-ROUTE A ARTHURVILLE ... 37

E

EASTMAIN A LA TETE DE LA GORGE DE BASILE ... 218
EASTMAIN A 10.8 MI. EN AMONT DE LA CAUOUATSTACAU ... 224
EASTMAIN A 4.5 MI. EN AVAL DE LA RIVIERE A L'EAU CLAIRE ... 219
EATON A 0.4 MI. DE LA SAINT-FRANCOIS (NO 3) ... 76
EATON A 0.7 MI. EN AMONT DE LA CLIFTON ... 77
EATON EN AVAL DU PONT-ROUTE 210 A SAWYERVILLE ... 78
EATON NORD A 0.8 MI. EN AMONT DU RUISSEAU AU PIN ... 86
ETAMAMIOU A 10.9 MI. DE L'EMBOUCHURE ... 200
ETANG A LA TRUITE ... 296
ETCHEMIN A 5.4 MI. EN AMONT DU PONT-ROUTE 173 A SAINT-HENRI-DE-LEVIS ... 38

F

FALSE A LA SORTIE DU LAC GARREAU ... 268
FALSE A LA SORTIE DU LAC GARREAU ... 335
FAMINE A 3.9 MI. EN AMONT DU PONT-ROUTE 173 A SAINT-GEORGES ... 42
FOSTER A 1.0 MI. EN AMONT DU LAC BROME ... 97
FOURCHUE A 0.1 MI. EN AVAL DU BARRAGE MORIN ... 279
FOURCHUE - RESERVOIR MORIN ... 297

G

GATINEAU A LA TETE DES RAPIDES CEIZUR ... 125
GATINEAU A 0.8 MI. EN AMONT DU PONT-ROUTE A BOUCHETTE ... 314
GATINEAU AU PONT-ROUTE 105 A MANIWAKI ... 313
GATINEAU - CENTRALE DE PAUGAN FALLS ... 122
GATINEAU - RESERVOIR BASKATONG ... 314
GENS DE TERRE A 0.2 MI. EN AVAL DU BARRAGE CABONGA (NO 1) ... 281
GENS DE TERRE - RESERVOIR CABONGA ... 314
GENTILLY A 0.8 MI. EN AMONT DU PONT-ROUTE 132 ... 56
GEORGE A LA SORTIE DU LAC DE LA HUTTE SAUVAGE ... 272
GEORGE A LA SORTIE DU LAC DE LA HUTTE SAUVAGE ... 273
GEORGE A LA TETE DES CHUTES HELEN ... 271
GIARD A LA SORTIE DU LAC MENOUOW ... 221
GIPOULOUX A 2.2 MI. EN AVAL DU LAC ELL ... 222
GODBOUT A 1.0 MI. EN AMONT DU PONT-ROUTE 138 ... 185
GOUDALIE A 13.3 MI. EN AMONT DE LA RIVIERE AUX FEUILLES ... 260

GOUDALIE A 13.3 MI. EN AMONT DE LA RIVIERE AUX FEUILLES 261
GRANDE RIVIERE A 1.4 MI. EN AMONT DE LA BRANCHE OUEST 15
GRANDE RIVIERE DE LA BALEINE A LA SORTIE DU LAC BIENVILLE 239
GRANDE RIVIERE DE LA BALEINE A LA SORTIE DU LAC MAGNE 240
GRANDE RIVIERE DE LA BALEINE A 19.0 MI. EN AMONT DE LA DENYS 236

H

HAMELIN A 1.4 MI. DE L'ARNAUD 257
HARRICANA A 2.1 MI. EN AVAL DU PONT-ROUTE 111 A AMOS 204
HART JAUNE - RESERVOIR PETIT MANICOUAGAN 291
HART JAUNE - RESERVOIR PETIT MANICOUAGAN 328

I

INNUKSUAC A 9.5 MI. DE L'EMBOUCHURE 250
INNUKSUAC A 9.5 MI. DE L'EMBOUCHURE 251

J

JACQUES-CARTIER AU PONT DU C.N. PRES DE ST-GABRIEL 145
JACQUES-CARTIER - RESERVOIR JACQUES-CARTIER 286
JACQUES-CARTIER - RESERVOIR JACQUES-CARTIER 322
JAUNE A 0.6 MI. DE LA NOIRE 101

K

KANAAUPSCOW A 2.4 MI. EN AMONT DU RUISSEAU POUTRE 227
KIAMIKA A 3.0 MI. DE LA RIVIERE DU LIEVRE 121
KIAMIKA - RESERVOIR KIAMIKA 312
KINOJEVIS A 0.1 MI. EN AMONT DU PONT-ROUTE A CLERICY 132
KIPAWA A LA SORTIE DU LAC DUMOINE 130
KIPAWA - RESERVOIR KIPAWA (NO 2) 316
KOGALUC A 30.8 MI. DE L'EMBOUCHURE 252
KOGALUC A 30.8 MI. DE L'EMBOUCHURE 253

L

LAC ABITIBI A MANCEBOURG 330
LAC A JACK 323
LAC A L'EAU CLAIRE 332
LAC ARCHAMBAULT 323
LAC AUX SABLES 321
LAC BAPTISTE 310
LAC BARRIERE AU BARRAGE 311
LAC BECARD 334
LAC BIENVILLE 331
LAC BLANC 322
LAC BROME A KNOWLTON 306
LAC BROMPTON 305
LAC CHIBOUGAMAU DANS LA BAIE DE QUEYLUS 329
LAC DE POVUNGNITUK 333
LAC DES ECORCES 312
LAC DES ILES AU QUAI DU FEDERAL 313
LAC DES LOUPS MARINS 332
LAC DES TRENTE ET UN MILLES A POINT COMFORT 315
LAC DESVAUX 331
LAC ECHO 310
LAC JAMES 325
LA CLEF A 1.6 MI. DE LA SAINT-FRANCOIS 82
LAC KLOTZ 333
LAC LOVERING 304
LAC MACAMIC A MACAMIC 330
LAC MAROIS 310
LAC MASKINONGE A SAINT-GABRIEL-DE-BRANDON 324
LAC MASSAWIPPI AU PONT DU C.N. A NORTH HATLEY 305

LAC MATANE ... 296
LAC MATAPEDIA A VAL-BRILLANT ... 295
LAC MEGANTIC A MEGANTIC ... 300
LAC MEMPHREMAGOG AU QUAI MACPHERSON A MAGOG ... 303
LAC MINTO ... 334
LAC MISTASSINI AU POSTE DE LA CIE DE LA BAIE D'HUDSON ... 330
LAC NEMISCAU AU POSTE DE LA CIE DE LA BAIE D'HUDSON ... 329
LAC NICHICUN AU POSTE DU MINISTERE FEDERAL DES TRANSPORTS ... 331
LAC ORFORD ... 306
LAC OUAREAU ... 323
LAC PAYNE ... 334
LAC POHENEGAMOOK A ESTCOURT ... 295
LAC QUALLUVIARTUNG ... 333
LAC SACACOMIE (HYDROGRAPHIE) ... 324
LAC SIMON AU QUAI DU FEDERAL ... 311
LAC TROIS SAUMONS ... 298
LAC VICTORIA A JACKSON'S LANDING ... 316
LAFORGE A 4.3 MI. DE LA GRANDE RIVIERE ... 233
LA GRANDE RIVIERE A 5.9 MI. EN AMONT DE LA DE PONTOIS ... 225
LA GRANDE RIVIERE A 2.0 MI. EN AVAL DE L'ACHAZI ... 226
LA GRANDE RIVIERE A 4.0 MI. EN AVAL DU LAC PUISSEAUX ... 234
L'ASSOMPTION AU PONT-ROUTE 50 A JOLIETTE ... 157
LEPELLE A 0.3 MI. EN AVAL DE LA GROUST ... 258
LES LACS LES TROIS LACS ... 301
LINIERE A 1.0 MI. EN AMONT DE LA RIVIERE DU PORTAGE ... 45
LUDGER - RESERVOIR LUDGER ... 307

M

MADAWASKA A 1.9 MI. EN AVAL DU BARRAGE DU LAC TEMISCOUATA ... 21
MADELEINE A 3.2 MI. EN AMONT DU PONT-ROUTE 132 A RIVIERE-LA-MADELEINE ... 25
MAGANASIPI A LA SORTIE DU LAC JOHNSON ... 129
MAGANASIPI A LA SORTIE DU LAC JOHNSON ... 316
MAGOG - CENTRALE DE SHERBROOKE ... 280
MAGPIE A 5.0 MI. EN AMONT DU PONT-ROUTE 138 ... 194
MALBAIE A 0.2 MI. EN AVAL DU PONT-ROUTE A CLERMONT ... 156
MANICOUAGAN - CENTRALE MCCORMICK ... 290
MANICOUAGAN - CENTRALE NO 2 ... 291
MANICOUAGAN - CENTRALE NO 5 ... 184
MANICOUAGAN - CENTRALE NO 5 ... 328
MANITOU - RESERVOIR MANITOU ... 308
MANOUANE A 0.2 MI. EN AVAL DU BARRAGE B ... 285
MANOUANE - RESERVOIR CHATEAUVERT ... 283
MANOUANE - RESERVOIR CHATEAUVERT ... 319
MANOUANE - RESERVOIR KEMPT ... 284
MANOUANE - RESERVOIR KEMPT ... 320
MANOUANE - RESERVOIR MANOUANE ... 320
MASSAWIPPI A 0.2 MI. DE LA SAINT-FRANCOIS ... 304
MASSAWIPPI A 1.0 MI. EN AVAL DU LAC MASSAWIPPI ... 74
MASSON - RESERVOIR MASSON ... 309
MATAMEC A LA SORTIE DU LAC MATAMEC ... 190
MATAMEC A 0.5 MI. EN AVAL DE LA RIVIERE AUX RATS MUSQUES ... 191
MATANE A 5.3 MI. EN AMONT DU PONT-ROUTE 132 A MATANE ... 29
MATANE - RESERVOIR MATANE ... 296
MATAPEDIA A 0.6 MI. EN AMONT DE L'ASSEMETQUAGAN ... 20
MATAWIN A 0.2 MI. EN AVAL DU BARRAGE MATAWIN ... 285
MATAWIN - RESERVOIR MATAWIN ... 320
MEGISCANE A 8.4 MI. EN AMONT DU LAC PARENT ... 209
MISTASSIBI A 1.0 MI. DE LA MISTASSINI ... 173
MISTASSINI A 2.1 MI. EN AMONT DE LA MISTASSIBI ... 174
MISTASSINI A 13.0 MI. EN AMONT DE LA SAMAQUA ... 175
MITCHINAMECUS A 0.2 MI. EN AVAL DU BARRAGE MITCHINAMECUS ... 120
MITCHINAMECUS - RESERVOIR MITCHINAMECUS ... 313
MITIS - CENTRALE DE PRICE ... 279
MOISIE A 3.2 MI. EN AMONT DU PONT DU Q.N.S.L.R. ... 187
MONTMORENCY A 0.2 MI. EN AMONT DE LA BLANCHE ... 151
MONTMORENCY A 0.4 MI. EN AVAL DE LA CENTRALE DES MARCHES-NATURELLES ... 147

N

NABISIPI A 1.5 MI. DE L'EMBOUCHURE ... 197
NADEAU A 0.4 MI. DE LA CHAUDIERE ... 50
NASTAPOCA A LA SORTIE DES LACS SAINDON ... 248
NASTAPOCA A 18.0 MI. DE L'EMBOUCHURE ... 249
NATASHQUAN A 16.0 MI. EN AVAL DE LA NATASHQUAN EST ... 199
NEIGETTE A 2.3 MI. DE LA MITIS ... 31
NICOLET A 3.6 MI. EN AVAL DE LA BULSTRODE ... 62
NICOLET SUD-OUEST A LA VISITATION ... 302
NICOLET SUD-OUEST AU PONT-ROUTE 255 EN AVAL D'ASBESTOS ... 61
NIGER - CENTRALE DE BURROUGHS FALLS ... 280
NOIRE A 5.2 MI. DE LA BULSTRODE ... 67
NOIRE A 3.4 MI. DE LA MONTMORENCY ... 152
NOIRE A 4.7 MI. DE LA YAMASKA ... 89
NOIRE A 1.6 MI. EN AMONT DU PONT-ROUTE A SAINTE-EMELIE-DE-L'ENERGIE ... 158
NOIRE AU PONT-ROUTE A 4.2 MI. EN AVAL DU RUISSEAU BRANDY ... 94
NOIRE - CENTRALE DE WALTHAM ... 282
NOTTAWAY A LA TETE DU LAC SOSCUMICA ... 206
NOUVELLE AU PONT-ROUTE 132 A NOUVELLE ... 19

O

OPINACA A 10.0 MI. EN AMONT DE LA GIARD ... 223
OUAREAU A LA TETE DES CHUTES DARWIN ... 286
OUASIEMSCA A 0.2 MI. EN AVAL DE LA MICOSAS ... 325
OUELLE AU PONT-ROUTE A SAINT-GABRIEL-DE-KAMOURASKA ... 36
OUIATCHOUANE A 0.2 MI. EN AVAL DU BARRAGE DU LAC DES COMMISSAIRES ... 288
OUIATCHOUANE - RESERVOIR DES COMMISSAIRES ... 325

P

PALMER A 0.6 MI. EN AMONT DE LA OSGOODE ... 60
PAPINEAU - RESERVOIR PAPINEAU ... 307
PERIBONCA - CENTRALE DE CHUTE-A-LA-SAVANNE ... 288
PERIBONCA - CENTRALE DE LA PASSE DANGEREUSE ... 288
PERIBONCA - CENTRALE DE LA PASSE DANGEREUSE ... 326
PETITE PERIBONCA A 0.1 MI. EN AMONT DU PONT-ROUTE 169 ... 169
PETITE RIVIERE CASCAPEDIA A 2.4 MI. EN AMONT DU PONT DU C.N. ... 17
PETITE RIVIERE DE LA BALEINE A 4.2 MI. EN AMONT DU CHENAL ANCEL ... 244
PETITE RIVIERE DE LA BALEINE A 4.2 MI. EN AMONT DU CHENAL ANCEL ... 332
PETITE RIVIERE DE LA BALEINE A 20.0 MI. EN AVAL DU CHENAL ANCEL ... 242
PETITE RIVIERE DU CHENE AU PONT-ROUTE A SAINTE-CECILE-DE-LEVRARD ... 55
PETIT-SAGUENAY A 1.9 MI. EN AMONT DU PONT-ROUTE 170 ... 166
PICANOC A 0.3 MI. EN AMONT DU PONT-ROUTE 105 PRES DE WRIGHT ... 124
PONTAX A 37.5 MI. DE L'EMBOUCHURE ... 216
PONTAX A 37.5 MI. DE L'EMBOUCHURE ... 217
PORTNEUF A L'AMONT DES CHUTES PHILIAS ... 180
PORTNEUF A 1.8 MI. DU SAINT-LAURENT PRES DE PORTNEUF ... 144
POZER A 0.8 MI. DE LA CHAUDIERE ... 47

R

RIMOUSKI A 2.3 MI. EN AMONT DU PONT-ROUTE 132 A RIMOUSKI (NO 2) ... 32
ROGGAN A 5.1 MI. DE L'EMBOUCHURE ... 235
ROMAINE A 11.5 MI. EN AVAL DE LA RIVIERE AUX SAUTERELLES ... 196
ROMAINE AU PONT DE LA Q.I.T. A 9.2 MI. DE L'EMBOUCHURE ... 195
ROUGE AU PONT DU C.P. PRES DE LA MACAZA ... 114
ROUGE AU PONT-ROUTE 158 ... 159
ROUGE EN AMONT DE LA CHUTE MCNEIL ... 281
RUISSEAU A PATATE A 0.4 MI. DE LA NICOLET SUD-OUEST ... 64
RUISSEAU DE L'ORME A 1.0 MI. DE LA YAMASKA ... 90
RUISSEAU DES AULNAIES A 100 PI. DU RUISSEAU DES EAUX VOLEES ... 153
RUISSEAU DES AULNAIES OUEST A 0.1 MI. EN AMONT DU CHEMIN DU BELVEDERE ... 150
RUISSEAU DES EAUX VOLEES A 0.1 MI. DE LA MONTMORENCY ... 149
RUISSEAU DES EAUX VOLEES A 0.1 MI. EN AMONT DU CHEMIN DU BELVEDERE ... 148
RUISSEAU NORTON AU BARRAGE A SAINTE-CLOTHILDE ... 107
RUISSEAU SAINT-LOUIS A 0.2 MI. DE LA RIVIERE DU DIABLE ... 115
RUISSEAU SAINT-LOUIS AU PONT-ROUTE 132 EN AMONT DE YAMASKA ... 98

RUISSEAU SUFFOLK A 0.1 MI. EN AMONT DU PONT-ROUTE CHENEVILLE-NAMUR ... 117
RUNNETS A 7.1 MI. DE LA NOIRE ... 100

S

SACACOMIE A 0.1 MI. EN AVAL DU LAC SACACOMIE ... 162
SAGUENAY - CENTRALE D'ISLE-MALIGNE ... 289
SAGUENAY - CENTRALE D'ISLE-MALIGNE ... 327
SAINT-AUGUSTIN A 2.0 MI. EN AVAL DE LA RIVIERE A LA MOUCHE ... 202
SAINT-CHARLES A 0.5 MI. EN AMONT DE LA LORETTE ... 146
SAINTE-ANNE A 1.0 MI. EN AMONT DE LA SAINTE-ANNE (BRAS DU NORD) ... 321
SAINTE-ANNE A 6.0 MI. EN AMONT DU PONT-ROUTE 132 ... 27
SAINTE-ANNE A 0.8 MI. EN AVAL DU BARRAGE A CHUTE PANET ... 142
SAINTE-ANNE (BRAS DU NORD) A 2.8 MI. EN AMONT DE LA MAUVAISE ... 143
SAINTE-ANNE DU NORD - CENTRALE DE SAINT-FEREOL ... 154
SAINTE-MARGUERITE NORD-EST A 1.1 MI. DE LA SAINTE-MARGUERITE ... 179
SAINTE-MARGUERITE NORD-EST A 5.3 MI. DE LA SAINTE-MARGUERITE ... 178
SAINT-FRANCOIS A 0.2 MI. EN AMONT DU PONT-ROUTE 143 A BROMPTONVILLE ... 305
SAINT-FRANCOIS A 0.4 MI. EN AVAL DU BARRAGE ALLARD ... 75
SAINT-FRANCOIS AU PONT-ROUTE 112 A ASCOT ... 70
SAINT-FRANCOIS AU PONT-ROUTE 112 A ASCOT ... 303
SAINT-FRANCOIS AU PONT-ROUTE 112 A SHERBROOKE ... 303
SAINT-FRANCOIS - CENTRALE DE HEMMINGS FALLS ... 69
SAINT-FRANCOIS - CENTRALE DE WEEDON ... 279
SAINT-FRANCOIS - CENTRALE DE WESTBURY ... 71
SAINT-FRANCOIS - RESERVOIR AYLMER ... 68
SAINT-FRANCOIS - RESERVOIR AYLMER ... 302
SAINT-FRANCOIS - RESERVOIR SAINT-FRANCOIS ... 302
SAINT-GERMAIN AU PONT-ROUTE 122 A DRUMMONDVILLE ... 81
SAINT-MAURICE A 0.8 MI. EN AVAL DU BARRAGE GOUIN ... 138
SAINT-MAURICE - CENTRALE DE GRAND-MERE ... 136
SAINT-MAURICE - CENTRALE DE LA GABELLE ... 285
SAINT-MAURICE - CENTRALE DE LA TRENCHE ... 284
SAINT-MAURICE - CENTRALE DE LA TUQUE ... 284
SAINT-MAURICE - CENTRALE DE RAPIDE-BLANC ... 135
SAINT-MAURICE - CENTRALE DE RAPIDE-BLANC ... 321
SAINT-MAURICE - RESERVOIR GOUIN ... 319
SAINT-PAUL A 2.0 MI. EN AVAL DE LA BUJEAULT ... 203
SAKAMI A 1.4 MI. DE LA GRANDE RIVIERE ... 228
SAKAMI A 18.1 MI. EN AMONT DU LAC SAKAMI ... 230
SALVAIL A 3.8 MI. DE LA YAMASKA ... 99
SAMSON AU PONT-ROUTE A 1.8 MI. EN AVAL DE LA RIVIERE DU BARRAGE ... 52
SHEFFORD A 2.4 MI. DE LA YAMASKA NORD ... 96
SHIPSHAW - CENTRALE DE MURDOCK-WILSON ... 289
SHIPSHAW - RESERVOIR ONATCHIWAY ... 326
SHIPSHAW - RESERVOIR PIPMUACAN ... 289
SIMON A 0.9 MI. DE LA DU NORD ... 111
STOKE AU PONT-ROUTE 216 A STOKE ... 83
SWAMPY A LA SORTIE DU LAC PATU ... 267
SWAMPY A LA SORTIE DU LAC PATU ... 335

T

TEMISCAMIE A 16.3 MI. DU LAC ALBANEL ... 214
TOMIFOBIA A 0.2 MI. EN AVAL DU PONT-ROUTE 245 A BOYNTON ... 80
TOULNUSTOUC - RESERVOIR SAINTE-ANNE ... 183
TOULNUSTOUC - RESERVOIR SAINTE-ANNE ... 328
TUNULIK A 45.6 MI. DE L'EMBOUCHURE ... 270
TURGEON A 8.9 MI. DE L'HARRICANA ... 205

V

VALIN A 2.2 MI. DE L'EMBOUCHURE ... 177
VERMILLON A 1.4 MI. DU SAINT-MAURICE ... 137

W

WASWANIPI A LA TETE DE LA CHUTE ROUGE 210
WASWANIPI A LA TETE DE LA CHUTE ROUGE 329
WASWANIPI A 0.3 MI. EN AVAL DE L'OPAWICA 207

Y

YAMASKA A 0.1 MI. EN AMONT DU BARRAGE A SAINT-HYACINTHE 306
YAMASKA A 0.4 MI. EN AMONT DU PONT-ROUTE A FARNHAM 88
YAMASKA NORD A 0.1 MI. EN AMONT DU PONT-ROUTE A SHEFFORD VALE 91
YAMASKA SUD-EST AU PONT-ROUTE 202 A COWANSVILLE 92
YAMASKA SUD-OUEST AU PONT-ROUTE A HONOREVILLE 95
YORK A 2.7 MI. EN AMONT DU PONT-ROUTE 132 A SUNNY BANK 23

CLASSEMENT NUMÉRIQUE DES STATIONS

01

010101 GRANDE RIVIERE A 1.4 MI. EN AMONT DE LA BRANCHE OUEST ... 15
010801 BONAVENTURE A 6.0 MI. EN AMONT DU PONT-ROUTE 132 ... 16
010901 PETITE RIVIERE CASCAPEDIA A 2.4 MI. EN AMONT DU PONT DU C.N. ... 17
011001 CASCAPEDIA A 0.9 MI. EN AVAL DE LA BRANCHE DU LAC ... 18
011201 NOUVELLE AU PONT-ROUTE 132 A NOUVELLE ... 19
011502 LAC MATAPEDIA A VAL-BRILLANT ... 295
011507 MATAPEDIA A 0.6 MI. EN AMONT DE L'ASSEMETQUAGAN ... 20
011702 MADAWASKA A 1.9 MI. EN AVAL DU BARRAGE DU LAC TEMISCOUATA ... 21
011706 CABANO A LA SORTIE DU LAC LONG ... 295
013001 DAAQUAM AU PONT-ROUTE A 1.0 MI. EN AVAL DE LA SHIDGEL ... 22
013103 LAC POHENEGAMOOK A ESTCOURT ... 295

02

020401 YORK A 2.7 MI. EN AMONT DU PONT-ROUTE 132 A SUNNY BANK ... 23
020602 DARTMOUTH A 1.0 MI. EN AMONT DU RUISSEAU DU PAS DE DAME ... 24
020802 MADELEINE A 3.2 MI. EN AMONT DU PONT-ROUTE 132 A RIVIERE-LA-MADELEINE ... 25
020902 DE MONT-LOUIS A 0.1 MI. EN AVAL DE LA DE MONT-LOUIS-EST ... 26
021407 SAINTE-ANNE A 6.0 MI. EN AMONT DU PONT-ROUTE 132 ... 27
021502 DU CAP CHAT A 3.3 MI. EN AMONT DU PONT-ROUTE 132 A CAP-CHAT ... 28
021601 MATANE A 5.3 MI. EN AMONT DU PONT-ROUTE 132 A MATANE ... 29
021605 MATANE - RESERVOIR MATANE ... 296
021606 ETANG A LA TRUITE ... 296
021607 LAC MATANE ... 296
021702 BLANCHE A 2.2 MI. EN AMONT DU PONT-ROUTE 132 A SAINT-ULRIC (NO 2) ... 30
021903 MITIS - CENTRALE DE PRICE ... 279
021915 NEIGETTE A 2.3 MI. DE LA MITIS ... 31
022003 RIMOUSKI A 2.3 MI. EN AMONT DU PONT-ROUTE 132 A RIMOUSKI (NO 2) ... 32
022301 DES TROIS PISTOLES A 1.3 MI. EN AMONT DU PONT-ROUTE 132 ... 33
022501 FOURCHUE - RESERVOIR MORIN ... 297
022504 DU LOUP A 6.7 MI. EN AMONT DU PONT-ROUTE 289 ... 297
022504 DU LOUP A 6.7 MI. EN AMONT DU PONT-ROUTE 289 ... 34
022505 FOURCHUE A 0.1 MI. EN AVAL DU BARRAGE MORIN. ... 279
022513 DU LOUP A 0.4 MI. EN AMONT DU PONT-ROUTE 232 A RIVIERE-DU-LOUP (NO 2) ... 35
022513 DU LOUP A 0.4 MI. EN AMONT DU PONT-ROUTE 232 A RIVIERE-DU-LOUP (NO 2) ... 297
022514 DU LOUP A 0.5 MI. EN AVAL DE LA FOURCHUE ... 298
022703 OUELLE AU PONT-ROUTE A SAINT-GABRIEL-DE-KAMOURASKA ... 36
022901 LAC TROIS SAUMONS ... 298
023104 BRAS SAINT-NICOLAS A 0.1 MI. DE LA RIVIERE DU SUD ... 298
023106 DU SUD A 0.6 MI. EN AMONT DU PONT-ROUTE A ARTHURVILLE ... 37
023301 ETCHEMIN A 5.4 MI. EN AMONT DU PONT-ROUTE 173 A SAINT-HENRI-DE-LEVIS ... 38
023401 BEAURIVAGE A 0.7 MI. EN AVAL DU PONT-ROUTE 171 A SAINT-ETIENNE ... 39
023402 CHAUDIERE AU PONT-ROUTE 210 A SAINT-LAMBERT-DE-LEVIS ... 40
023402 CHAUDIERE AU PONT-ROUTE 210 A SAINT-LAMBERT-DE-LEVIS ... 299
023403 CHAUDIERE A 0.1 MI. EN AVAL DU RUISSEAU DROLET ... 299
023403 CHAUDIERE A 0.1 MI. EN AVAL DU RUISSEAU DROLET ... 41
023406 CHAUDIERE AU PONT-ROUTE 171 A SCOTT-JONCTION ... 299
023407 CHAUDIERE AU PONT-ROUTE A SAINTE-MARIE ... 300
023408 CHAUDIERE AU PONT-ROUTE A SAINT-JOSEPH-DE-BEAUCE ... 300
023409 LAC MEGANTIC A MEGANTIC ... 300
023422 FAMINE A 3.9 MI. EN AMONT DU PONT-ROUTE 173 A SAINT-GEORGES ... 42
023426 CHAUDIERE A 2.9 MI. EN AMONT DU PONT-ROUTE 108 A BEAUCEVILLE (NO 2) ... 301
023426 CHAUDIERE A 2.9 MI. EN AMONT DU PONT-ROUTE 108 A BEAUCEVILLE (NO 2) ... 43
023430 CHAUDIERE - RESERVOIR SARTIGAN ... 301
023432 BRAS D'HENRI A 1.4 MI. DE LA BEAURIVAGE ... 44
023433 LINIERE A 1.0 MI. EN AMONT DE LA RIVIERE DU PORTAGE ... 45
023434 A LA TRUITE A 0.1 MI. DE LA CHAUDIERE ... 46
023435 POZER A 0.8 MI. DE LA CHAUDIERE ... 47
023436 DES ABENAQUIS EN AVAL DU PONT-ROUTE 204 ... 48
023437 ARNOLD A 0.8 MI. EN AMONT DE LA CLINTON ... 49
023438 NADEAU A 0.4 MI. DE LA CHAUDIERE ... 50
023439 DES PLANTES A 1.0 MI. DE LA CHAUDIERE ... 51
023440 SAMSON AU PONT-ROUTE A 1.8 MI. EN AVAL DE LA RIVIERE DU BARRAGE ... 52
023501 BOURRET A 1.5 MI. EN AMONT DU PONT-ROUTE 132 ... 53
023601 AUX CHEVREUILS A 4.1 MI. EN AMONT DE LA GRANDE DU CHENE ... 54

023701 PETITE RIVIERE DU CHENE AU PONT-ROUTE A SAINTE-CECILE-DE-LEVRARD ... 55
023902 GENTILLY A 0.8 MI. EN AMONT DU PONT-ROUTE 132 ... 56
024003 BECANCOUR A 1.3 MI. EN AMONT DE LA PALMER ... 57
024007 BECANCOUR AU PONT-ROUTE PRES DE SAINT-SYLVERE ... 58
024011 BULLARD AU PONT-ROUTE 267 A MILLFIELD ... 59
024012 PALMER A 0.6 MI. EN AMONT DE LA OSGOODE ... 60

03

030101 NICOLET SUD-OUEST AU PONT-ROUTE 255 EN AVAL D'ASBESTOS ... 61
030102 LES LACS LES TROIS LACS ... 301
030103 NICOLET A 3.6 MI. EN AVAL DE LA BULSTRODE ... 62
030105 NICOLET SUD-OUEST A LA VISITATION ... 302
030107 DES SAULTS A 0.8 MI. DE LA NICOLET SUD-OUEST ... 63
030108 RUISSEAU A PATATE A 0.4 MI. DE LA NICOLET SUD-OUEST ... 64
030109 DANVILLE A 2.6 MI. EN AMONT DU PONT-ROUTE 116 ... 65
030110 BULSTRODE A 7.0 MI. EN AMONT DU PONT-ROUTE 116 ... 66
030117 NOIRE A 5.2 MI. DE LA BULSTRODE ... 67
030201 SAINT-FRANCOIS - RESERVOIR SAINT-FRANCOIS ... 302
030202 SAINT-FRANCOIS - RESERVOIR AYLMER ... 302
030202 SAINT-FRANCOIS - RESERVOIR AYLMER ... 68
030203 SAINT-FRANCOIS - CENTRALE DE HEMMINGS FALLS ... 69
030206 SAINT-FRANCOIS AU PONT-ROUTE 112 A ASCOT ... 303
030206 SAINT-FRANCOIS AU PONT-ROUTE 112 A ASCOT ... 70
030207 SAINT-FRANCOIS - CENTRALE DE WESTBURY ... 71
030208 SAINT-FRANCOIS AU PONT-ROUTE 112 A SHERBROOKE ... 303
030212 SAINT-FRANCOIS - CENTRALE DE WEEDON ... 279
030215 COATICOOK A 0.8 MI. EN AVAL DU PONT-ROUTE 143 A WATERVILLE ... 72
030219 AU SAUMON A 7.4 MI. DE LA SAINT-FRANCOIS ... 73
030220 MASSAWIPPI A 1.0 MI. EN AVAL DU LAC MASSAWIPPI ... 74
030221 MAGOG - CENTRALE DE SHERBROOKE ... 280
030222 LAC MEMPHREMAGOG AU QUAI MACPHERSON A MAGOG ... 303
030224 NIGER - CENTRALE DE BURROUGHS FALLS ... 280
030225 SAINT-FRANCOIS A 0.4 MI. EN AVAL DU BARRAGE ALLARD ... 75
030231 MASSAWIPPI A 0.2 MI. DE LA SAINT-FRANCOIS ... 304
030234 EATON A 0.4 MI. DE LA SAINT-FRANCOIS (NO 3) ... 76
030235 COATICOOK EN AMONT DE LA CENTRALE DE COATICOOK ... 304
030236 LAC LOVERING ... 304
030238 EATON A 0.7 MI. EN AMONT DE LA CLIFTON ... 77
030241 LAC MASSAWIPPI AU PONT DU C.N. A NORTH HATLEY ... 305
030242 EATON EN AVAL DU PONT-ROUTE 210 A SAWYERVILLE ... 78
030244 SAINT-FRANCOIS A 0.2 MI. EN AMONT DU PONT-ROUTE 143 A BROMPTONVILLE ... 305
030246 ASCOT A 0.3 MI. EN AMONT DU RUISSEAU HASELTINE ... 79
030247 LAC BROMPTON ... 305
030260 TOMIFOBIA A 0.2 MI. EN AVAL DU PONT-ROUTE 245 A BOYNTON ... 80
030262 SAINT-GERMAIN AU PONT-ROUTE 122 A DRUMMONDVILLE ... 81
030263 LA CLEF A 1.6 MI. DE LA SAINT-FRANCOIS ... 82
030273 STOKE AU PONT-ROUTE 216 A STOKE ... 83
030274 AU CANARD AU PONT-ROUTE 112 PRES DE WEEDON ... 84
030275 AUX BLUETS AU PONT-ROUTE 108 ... 85
030277 EATON NORD A 0.8 MI. EN AMONT DU RUISSEAU AU PIN ... 86
030282 AU SAUMON A 1.2 MI. EN AMONT DE LA MOFFAT ... 87
030302 YAMASKA A 0.4 MI. EN AMONT DU PONT-ROUTE A FARNHAM ... 88
030304 NOIRE A 4.7 MI. DE LA YAMASKA ... 89
030305 RUISSEAU DE L'ORME A 1.0 MI. DE LA YAMASKA ... 90
030306 YAMASKA A 0.1 MI. EN AMONT DU BARRAGE A SAINT-HYACINTHE ... 306
030307 LAC BROME A KNOWLTON ... 306
030309 YAMASKA NORD A 0.1 MI. EN AMONT DU PONT-ROUTE A SHEFFORD VALE ... 91
030314 YAMASKA SUD-EST AU PONT-ROUTE 202 A COWANSVILLE ... 92
030316 DAVID AU PONT-ROUTE A SAINT-DAVID ... 93
030318 NOIRE AU PONT-ROUTE A 4.2 MI. EN AVAL DU RUISSEAU BRANDY ... 94
030322 YAMASKA SUD-OUEST AU PONT-ROUTE A HONOREVILLE ... 95
030323 SHEFFORD A 2.4 MI. DE LA YAMASKA NORD ... 96
030324 FOSTER A 1.0 MI. EN AMONT DU LAC BROME ... 97
030327 RUISSEAU SAINT-LOUIS AU PONT-ROUTE 132 EN AMONT DE YAMASKA ... 98
030328 SALVAIL A 3.8 MI. DE LA YAMASKA ... 99
030329 RUNNETS A 7.1 MI. DE LA NOIRE ... 100
030330 JAUNE A 0.6 MI. DE LA NOIRE ... 101
030406 LAC ORFORD ... 306
030415 DES HURONS AU PONT-ROUTE 229 EN AVAL DU RUISSEAU SAINT-LOUIS ... 102

030417 AUX BROCHETS AU PONT-ROUTE A BEDFORD ... 103
030905 CHATEAUGUAY A 2.7 MI. EN AMONT DU PONT-ROUTE 132 ... 104
030907 DES ANGLAIS A 0.7 MI. EN AVAL DU PONT-ROUTE A RIVERFIELD ... 105
030908 A LA TRUITE A 0.6 MI. EN AMONT DU PONT-ROUTE A KELVINGROVE ... 106
030909 RUISSEAU NORTON AU BARRAGE A SAINTE-CLOTHILDE ... 107
030917 AUX OUTARDES-EST AU PONT-ROUTE PRES DE ANDERSONS CORNERS ... 108

04

040101 DU NORD - RESERVOIR DE LA MONTAGNE NOIRE ... 307
040102 PAPINEAU - RESERVOIR PAPINEAU ... 307
040103 LUDGER - RESERVOIR LUDGER ... 307
040104 DU NORD - RESERVOIR BRULE ... 308
040105 CORNU - RESERVOIR CORNU ... 308
040106 MANITOU - RESERVOIR MANITOU ... 308
040107 DES SABLES - RESERVOIR DES SABLES ... 309
040108 MASSON - RESERVOIR MASSON ... 309
040109 AUX MULETS - RESERVOIR THEODORE ... 309
040110 DU NORD A 3.0 MI. EN AMONT DU PONT DU C.N. A SAINT-JEROME ... 109
040112 DONCASTER A 0.1 MI. EN AVAL DE LA CENTRALE DE MONT-ROLLAND ... 280
040120 LAC MAROIS ... 310
040122 DU NORD A 0.3 MI. EN AVAL DU PONT C.P. PRES DE SAINTE-AGATHE ... 110
040124 LAC ECHO ... 310
040127 SIMON A 0.9 MI. DE LA DU NORD ... 111
040128 BONNIEBROOK A 1.3 MI. EN AVAL DE LA DECHARGE DU LAC FIDDLER ... 112
040129 DONCASTER A 0.2 MI. EN AVAL DE LA DECHARGE DU LAC ELEVE ... 113
040201 ROUGE AU PONT DU C.P. PRES DE LA MACAZA ... 114
040204 ROUGE EN AMONT DE LA CHUTE MCNEIL ... 281
040212 RUISSEAU SAINT-LOUIS A 0.2 MI. DE LA RIVIERE DU DIABLE ... 115
040231 LAC BAPTISTE ... 310
040406 DE LA PETITE NATION AU PONT A 1.0 MI. EN AMONT DE RIPON ... 116
040407 LAC BARRIERE AU BARRAGE ... 311
040408 LAC SIMON AU QUAI DU FEDERAL ... 311
040409 RUISSEAU SUFFOLK A 0.1 MI. EN AMONT DU PONT-ROUTE CHENEVILLE-NAMUR ... 117
040601 DU LIEVRE A 0.5 MI. EN AVAL DU PONT-ROUTE 117 A MONT-LAURIER ... 118
040602 DU LIEVRE - RESERVOIR DU POISSON BLANC ... 311
040602 DU LIEVRE - RESERVOIR DU POISSON BLANC ... 119
040604 MITCHINAMECUS A 0.2 MI. EN AVAL DU BARRAGE MITCHINAMECUS ... 120
040605 LAC DES ECORCES ... 312
040606 DU LIEVRE AU PONT-ROUTE 309 A NOTRE-DAME-DU-LAUS ... 312
040607 KIAMIKA A 3.0 MI. DE LA RIVIERE DU LIEVRE ... 121
040608 KIAMIKA - RESERVOIR KIAMIKA ... 312
040609 MITCHINAMECUS - RESERVOIR MITCHINAMECUS ... 313
040613 LAC DES ILES AU QUAI DU FEDERAL ... 313
040617 DU LIEVRE - CENTRALE DE MASSON ... 281
040802 GENS DE TERRE A 0.2 MI. EN AVAL DU BARRAGE CABONGA (NO 1) ... 281
040803 GATINEAU - CENTRALE DE PAUGAN FALLS ... 122
040805 GATINEAU AU PONT-ROUTE 105 A MANIWAKI ... 313
040806 GATINEAU A 0.8 MI. EN AMONT DU PONT-ROUTE A BOUCHETTE ... 314
040807 GATINEAU - RESERVOIR BASKATONG ... 314
040808 GENS DE TERRE - RESERVOIR CABONGA ... 314
040810 DESERT A 2.5 MI. EN AMONT DE LA RIVIERE DE L'AIGLE ... 123
040814 PICANOC A 0.3 MI. EN AMONT DU PONT-ROUTE 105 PRES DE WRIGHT ... 124
040815 LAC DES TRENTE ET UN MILLES A POINT COMFORT ... 315
040830 GATINEAU A LA TETE DES RAPIDES CEIZUR ... 125
041301 COULONGE A 5.2 MI. EN AMONT DU PONT-ROUTE 148 PRES DE FORT-COULONGE ... 126
041401 NOIRE - CENTRALE DE WALTHAM ... 282
041902 DUMOINE A LA SORTIE DU LAC ROBINSON ... 315
041902 DUMOINE A LA SORTIE DU LAC ROBINSON ... 127
041903 DUMOINE A LA SORTIE DU LAC DUMOINE ... 315
041903 DUMOINE A LA SORTIE DU LAC DUMOINE ... 128
042103 MAGANASIPI A LA SORTIE DU LAC JOHNSON ... 316
042103 MAGANASIPI A LA SORTIE DU LAC JOHNSON ... 129
042601 KIPAWA - RESERVOIR KIPAWA (NO 2) ... 316
042607 KIPAWA A LA SORTIE DU LAC DUMOINE ... 130
043001 LAC VICTORIA A JACKSON'S LANDING ... 316
043006 DES OUTAOUAIS - CENTRALE DE RAPIDE 7 ... 317
043006 DES OUTAOUAIS - CENTRALE DE RAPIDE 7 ... 131
043007 DES OUTAOUAIS - CENTRALE DE RAPIDE 2 ... 317
043007 DES OUTAOUAIS - CENTRALE DE RAPIDE 2 ... 282

043012 KINOJEVIS A 0.1 MI. EN AMONT DU PONT-ROUTE A CLERICY ... 132
043013 DES OUTAOUAIS - RESERVOIR DOZOIS ... 317
043013 DES OUTAOUAIS - RESERVOIR DOZOIS ... 282
043015 DES OUTAOUAIS - CENTRALE RAPIDE-DES-ILES ... 283
043118 DES OUTAOUAIS - CENTRALE DE CARILLON ... 283
043301 DES PRAIRIES A LA TETE DU RAPIDE DU CHEVAL BLANC (CHENAL SUD) ... 133
043301 DES PRAIRIES A LA TETE DU RAPIDE DU CHEVAL BLANC (CHENAL SUD) ... 318
043317 DES PRAIRIES A SAINT-VINCENT-DE-PAUL A 1.0 MI. EN AVAL DU PONT-ROUTE 25 ... 318
043318 DES PRAIRIES A L'USINE DE POMPAGE DE LA CITE DE PONT-VIAU ... 318
043319 DES PRAIRIES A L'ILE MAHEU ... 319
046701 DU CHENE AU PONT-ROUTE A LA FRESNIERE ... 134

05

050101 SAINT-MAURICE - RESERVOIR GOUIN ... 319
050102 MANOUANE - RESERVOIR CHATEAUVERT ... 319
050102 MANOUANE - RESERVOIR CHATEAUVERT ... 283
050103 MANOUANE - RESERVOIR MANOUANE ... 320
050104 MANOUANE - RESERVOIR KEMPT ... 320
050104 MANOUANE - RESERVOIR KEMPT ... 284
050108 MATAWIN - RESERVOIR MATAWIN ... 320
050112 SAINT-MAURICE - CENTRALE DE RAPIDE-BLANC ... 321
050112 SAINT-MAURICE - CENTRALE DE RAPIDE-BLANC ... 135
050113 SAINT-MAURICE - CENTRALE DE LA TRENCHE ... 284
050114 SAINT-MAURICE - CENTRALE DE LA TUQUE ... 284
050115 SAINT-MAURICE - CENTRALE DE GRAND-MERE ... 136
050116 VERMILLON A 1.4 MI. DU SAINT-MAURICE ... 137
050120 MATAWIN A 0.2 MI. EN AVAL DU BARRAGE MATAWIN ... 285
050121 MANOUANE A 0.2 MI. EN AVAL DU BARRAGE B ... 285
050122 SAINT-MAURICE A 0.8 MI. EN AVAL DU BARRAGE GOUIN ... 138
050133 SAINT-MAURICE - CENTRALE DE LA GABELLE ... 285
050135 CROCHE A 1.6 MI. EN AVAL DU RUISSEAU CHANGY ... 139
050304 BATISCAN A 2.1 MI. EN AVAL DE LA RIVIERE DES ENVIES ... 141
050305 BATISCAN A 6.0 MI. EN AMONT DE LA RIVIERE A PIERRE ... 140
050307 LAC AUX SABLES ... 321
050406 SAINTE-ANNE A 1.0 MI. EN AMONT DE LA SAINTE-ANNE (BRAS DU NORD) ... 321
050408 SAINTE-ANNE A 0.8 MI. EN AVAL DU BARRAGE A CHUTE PANET ... 142
050409 SAINTE-ANNE (BRAS DU NORD) A 2.8 MI. EN AMONT DE LA MAUVAISE ... 143
050437 LAC BLANC ... 322
050701 PORTNEUF A 1.8 MI. DU SAINT-LAURENT PRES DE PORTNEUF ... 144
050801 JACQUES-CARTIER AU PONT DU C.N. PRES DE ST-GABRIEL ... 145
050802 JACQUES-CARTIER - RESERVOIR JACQUES-CARTIER ... 322
050802 JACQUES-CARTIER - RESERVOIR JACQUES-CARTIER ... 286
050805 AUX PINS - RESERVOIR SAINT-JOSEPH ... 322
050806 AUX PINS A 0.8 MI. DE LA JACQUES-CARTIER ... 286
050904 SAINT-CHARLES A 0.5 MI. EN AMONT DE LA LORETTE ... 146
051001 MONTMORENCY A 0.4 MI. EN AVAL DE LA CENTRALE DES MARCHES-NATURELLES ... 147
051002 RUISSEAU DES EAUX VOLEES A 0.1 MI. EN AMONT DU CHEMIN DU BELVEDERE ... 148
051003 RUISSEAU DES EAUX VOLEES A 0.1 MI. DE LA MONTMORENCY ... 149
051004 RUISSEAU DES AULNAIES OUEST A 0.1 MI. EN AMONT DU CHEMIN DU BELVEDERE ... 150
051005 MONTMORENCY A 0.2 MI. EN AMONT DE LA BLANCHE ... 151
051006 NOIRE A 3.4 MI. DE LA MONTMORENCY ... 152
051007 RUISSEAU DES AULNAIES A 100 PI. DU RUISSEAU DES EAUX VOLEES ... 153
051201 SAINTE-ANNE DU NORD - CENTRALE DE SAINT-FEREOL ... 154
051301 DU GOUFFRE A 1.0 MI. EN AMONT DU PONT-ROUTE 362 A BAIE-SAINT-PAUL ... 155
051501 LAC A JACK ... 323
051502 MALBAIE A 0.2 MI. EN AVAL DU PONT-ROUTE A CLERMONT ... 156
052212 OUAREAU A LA TETE DES CHUTES DARWIN ... 286
052214 LAC OUAREAU ... 323
052219 L'ASSOMPTION AU PONT-ROUTE 50 A JOLIETTE ... 157
052224 LAC ARCHAMBAULT ... 323
052228 NOIRE A 1.6 MI. EN AMONT DU PONT-ROUTE A SAINTE-EMELIE-DE-L'ENERGIE ... 158
052230 ROUGE AU PONT-ROUTE 158 ... 159
052231 BEAUPORT A 0.4 MI. DE L'ACHIGAN ... 160
052232 ABERCROMBY A 1.2 MI. DE L'ACHIGAN ... 161
052603 LAC MASKINONGE A SAINT-GABRIEL-DE-BRANDON ... 324
052803 SACACOMIE A 0.1 MI. EN AVAL DU LAC SACACOMIE ... 162
052804 LAC SACACOMIE (HYDROGRAPHIE) ... 324
052805 DU LOUP A 0.2 MI. EN AVAL DU RUISSEAU CARUFEL ... 163
052806 DECHARGE DU LAC SACACOMIE EN AMONT DU LAC ROUGE ... 164

053901 DU CAP ROUGE A 1.6 MI. DE L'EMBOUCHURE ... 165

06

060101 PETIT-SAGUENAY A 1.9 MI. EN AMONT DU PONT-ROUTE 170 ... 166
061002 AU SABLE - RESERVOIR KENOGAMI ... 324
061003 CHICOUTIMI ET AU SABLE AUX SORTIES DU RESERVOIR KENOGAMI ... 287
061004 CHICOUTIMI A 0.8 MI. EN AVAL DU BARRAGE PORTAGE DES ROCHES ... 287
061020 AUX ECORCES A 0.4 MI. EN AMONT DU PONT-ROUTE 169 (NO 2) ... 167
061021 AU SABLE A 1.0 MI. EN AVAL DU BARRAGE PIBRAC-EST ... 287
061022 CHICOUTIMI A 5.1 MI. EN AMONT DE L'UPICA ... 168
061601 OUIATCHOUANE - RESERVOIR DES COMMISSAIRES ... 325
061602 OUIATCHOUANE A 0.2 MI. EN AVAL DU BARRAGE DU LAC DES COMMISSAIRES ... 288
061801 PETITE PERIBONCA A 0.1 MI. EN AMONT DU PONT-ROUTE 169 ... 169
061901 CHAMOUCHOUANE A LA TETE DE LA CHUTE AUX SAUMONS ... 170
061905 CHAMOUCHOUANE A 5.3 MI. EN AVAL DE LA DU CHEF ... 171
061906 CHAMOUCHOUANE A 0.1 MI. EN AMONT DU PONT-ROUTE AU MILLE 81 ... 172
062101 MISTASSIBI A 1.0 MI. DE LA MISTASSINI ... 173
062102 MISTASSINI A 2.1 MI. EN AMONT DE LA MISTASSIBI ... 174
062109 OUASIEMSCA A 0 2 MI. EN AVAL DE LA MICOSAS ... 325
062110 LAC JAMES ... 325
062111 MISTASSINI A 13.0 MI. EN AMONT DE LA SAMAQUA ... 175
062202 PERIBONCA - CENTRALE DE LA PASSE DANGEREUSE ... 326
062202 PERIBONCA - CENTRALE DE LA PASSE DANGEREUSE ... 288
062203 PERIBONCA - CENTRALE DE CHUTE-A-LA-SAVANNE ... 288
062204 BONNARD - RESERVOIR MANOUANE ... 326
062204 BONNARD - RESERVOIR MANOUANE ... 176
062501 SHIPSHAW - RESERVOIR ONATCHIWAY ... 326
062502 SHIPSHAW - RESERVOIR PIPMUACAN ... 289
062503 SHIPSHAW - CENTRALE DE MURDOCK-WILSON ... 289
062701 VALIN A 2.2 MI. DE L'EMBOUCHURE ... 177
062801 SAINTE-MARGUERITE NORD-EST A 5.3 MI. DE LA SAINTE-MARGUERITE ... 178
062802 SAINTE-MARGUERITE NORD-EST A 1.1 MI. DE LA SAINTE-MARGUERITE ... 179
062901 SAGUENAY - CENTRALE D'ISLE-MALIGNE ... 289
062901 SAGUENAY - CENTRALE D'ISLE-MALIGNE ... 327

07

070401 PORTNEUF A L'AMONT DES CHUTES PHILIAS ... 180
070701 BETSIAMITES - RESERVOIR PIPMUACAN ... 327
070701 BETSIAMITES - RESERVOIR PIPMUACAN ... 181
070702 BETSIAMITES - CENTRALE NO 2 ... 290
071001 AUX OUTARDES - CENTRALE DE CHUTE-AUX-OUTARDES ... 182
071002 AUX OUTARDES - CENTRALE NO 4 ... 327
071002 AUX OUTARDES - CENTRALE NO 4 ... 290
071101 MANICOUAGAN - CENTRALE MCCORMICK ... 290
071102 HART JAUNE - RESERVOIR PETIT MANICOUAGAN ... 328
071102 HART JAUNE - RESERVOIR PETIT MANICOUAGAN ... 291
071103 TOULNUSTOUC - RESERVOIR SAINTE-ANNE ... 328
071103 TOULNUSTOUC - RESERVOIR SAINTE-ANNE ... 183
071104 MANICOUAGAN - CENTRALE NO 2 ... 291
071105 MANICOUAGAN - CENTRALE NO 5 ... 184
071105 MANICOUAGAN - CENTRALE NO 5 ... 328
071401 GODBOUT A 1.0 MI. EN AMONT DU PONT-ROUTE 138 ... 185
072201 DES RAPIDES A 1.9 MI. DE L'EMBOUCHURE ... 186
072301 MOISIE A 3.2 MI. EN AMONT DU PONT DU Q.N.S.L.R. ... 187
072302 AUX PEKANS A 4.4 MI. DE LA MOISIE ... 188
072501 AUX RATS MUSQUES A 5.2 MI. DE LA MATAMEC ... 189
072502 MATAMEC A LA SORTIE DU LAC MATAMEC ... 190
072503 MATAMEC A 0.5 MI. EN AVAL DE LA RIVIERE AUX RATS MUSQUES ... 191
072504 AUX RATS MUSQUES A 5.0 MI. DE LA MATAMEC ... 192
073301 AU TONNERRE A 0.4 MI. EN AMONT DU PONT-ROUTE 138 ... 193
073502 MAGPIE A 5.0 MI. EN AMONT DU PONT-ROUTE 138 ... 194
073801 ROMAINE AU PONT DE LA Q.I.T. A 9.2 MI. DE L'EMBOUCHURE ... 195
073802 ROMAINE A 11.5 MI. EN AVAL DE LA RIVIERE AUX SAUTERELLES ... 196
074601 NABISIPI A 1.5 MI. DE L'EMBOUCHURE ... 197
074701 AGUANUS A 0.9 MI. EN AMONT DE LA DANY ... 198
074902 NATASHQUAN A 16.0 MI. EN AVAL DE LA NATASHQUAN EST ... 199

075601 ETAMAMIOU A 10.9 MI. DE L'EMBOUCHURE 200
075701 DU PETIT MECATINA A 3.2 MI. EN AMONT DE LA NETAGAMIOU 201
076101 SAINT-AUGUSTIN A 2.0 MI. EN AVAL DE LA RIVIERE A LA MOUCHE 202
076601 SAINT-PAUL A 2.0 MI. EN AVAL DE LA BUJEAULT 203

08

080101 HARRICANA A 2.1 MI. EN AVAL DU PONT-ROUTE 111 A AMOS 204
080104 TURGEON A 8.9 MI. DE L'HARRICANA 205
080701 NOTTAWAY A LA TETE DU LAC SOSCUMICA 206
080704 WASWANIPI A 0.3 MI. EN AVAL DE L'OPAWICA 207
080707 BELL A 4.8 MI. EN AMONT DU LAC MATAGAMI 208
080714 LAC CHIBOUGAMAU DANS LA BAIE DE QUEYLUS 329
080717 MEGISCANE A 8.4 MI. EN AMONT DU LAC PARENT 209
080718 WASWANIPI A LA TETE DE LA CHUTE ROUGE 329
080718 WASWANIPI A LA TETE DE LA CHUTE ROUGE 210
080801 BROADBACK A 1.0 MI. EN AVAL DE LA OUASOUAGAMI 211
080809 BROADBACK A LA SORTIE DU LAC KENONISKA 212
081001 LAC NEMISCAU AU POSTE DE LA CIE DE LA BAIE D'HUDSON 329
081002 DE RUPERT A 7.1 MI. EN AVAL DU LAC NEMISCAU 213
081003 LAC MISTASSINI AU POSTE DE LA CIE DE LA BAIE D'HUDSON 330
081006 TEMISCAMIE A 16.3 MI. DU LAC ALBANEL 214
081007 DE RUPERT ET CHENAL CHIPASTOUC AUX SORTIES DU LAC MISTASSINI 215
081101 PONTAX A 37.5 MI. DE L'EMBOUCHURE 216
081101 PONTAX A 37.5 MI. DE L'EMBOUCHURE 217
089902 LAC ABITIBI A MANCEBOURG 330
089903 LAC MACAMIC A MACAMIC 330
089904 LAC DESVAUX 331

09

090601 EASTMAIN A LA TETE DE LA GORGE DE BASILE 218
090602 EASTMAIN A 4.5 MI. EN AVAL DE LA RIVIERE A L'EAU CLAIRE 219
090605 A L'EAU CLAIRE A 1.0 MI. DE L'EASTMAIN 220
090606 GIARD A LA SORTIE DU LAC MENOUOW 221
090607 GIPOULOUX A 2.2 MI. EN AVAL DU LAC ELL 222
090609 OPINACA A 10.0 MI. EN AMONT DE LA GIARD 223
090610 EASTMAIN A 10.8 MI. EN AMONT DE LA CAUOUATSTACAU 224
092703 LA GRANDE RIVIERE A 5.9 MI. EN AMONT DE LA DE PONTOIS 225
092704 LA GRANDE RIVIERE A 2.0 MI. EN AVAL DE L'ACHAZI 226
092706 KANAAUPSCOW A 2.4 MI. EN AMONT DU RUISSEAU POUTRE 227
092707 SAKAMI A 1.4 MI. DE LA GRANDE RIVIERE 228
092708 DE PONTOIS A 2.8 MI. DE LA GRANDE RIVIERE 229
092709 SAKAMI A 18.1 MI. EN AMONT DU LAC SAKAMI 230
092711 DE PONTOIS A 1.6 MI. EN AVAL DE LA SAKAMI 231
092715 DE PONTOIS A 15.1 MI. EN AMONT DE LA SAKAMI 232
092716 LAC NICHICUN AU POSTE DU MINISTERE FEDERAL DES TRANSPORTS 331
092717 LAFORGE A 4.3 MI. DE LA GRANDE RIVIERE 233
092722 LA GRANDE RIVIERE A 4.0 MI. EN AVAL DU LAC PUISSEAUX 234
093301 ROGGAN A 5.1 MI. DE L'EMBOUCHURE 235
093801 GRANDE RIVIERE DE LA BALEINE A 19.0 MI. EN AMONT DE LA DENYS 236
093804 DENYS A 16.7 MI. DE LA GRANDE RIVIERE DE LA BALEINE 237
093805 COATS A 7.3 MI. DE LA GRANDE RIVIERE DE LA BALEINE 238
093806 GRANDE RIVIERE DE LA BALEINE A LA SORTIE DU LAC BIENVILLE 239
093807 LAC BIENVILLE 331
093808 GRANDE RIVIERE DE LA BALEINE A LA SORTIE DU LAC MAGNE 240
094201 BOUTIN A 11.5 MI. EN AVAL DU CHENAL QUENET 241
094203 PETITE RIVIERE DE LA BALEINE A 20.0 MI. EN AVAL DU CHENAL ANCEL 242
094204 BOUTIN A 6.9 MI. EN AMONT DU CHENAL QUENET 243
094206 PETITE RIVIERE DE LA BALEINE A 4.2 MI. EN AMONT DU CHENAL ANCEL 332
094206 PETITE RIVIERE DE LA BALEINE A 4.2 MI. EN AMONT DU CHENAL ANCEL 244
094207 BOUTIN A LA SORTIE DES LACS MOLLET (NO 2) 245
094501 A L'EAU CLAIRE A 20.8 MI. EN AMONT DU LAC GUILLAUME-DELISLE 246
094501 A L'EAU CLAIRE A 20.8 MI. EN AMONT DU LAC GUILLAUME-DELISLE 247
094502 LAC A L'EAU CLAIRE 332
095001 NASTAPOCA A LA SORTIE DES LACS SAINDON 248
095002 NASTAPOCA A 18.0 MI. DE L'EMBOUCHURE 249
095003 LAC DES LOUPS MARINS 332

096101 INNUKSUAC A 9.5 MI. DE L'EMBOUCHURE 250
096101 INNUKSUAC A 9.5 MI. DE L'EMBOUCHURE 251
097001 KOGALUC A 30.8 MI. DE L'EMBOUCHURE 252
097001 KOGALUC A 30.8 MI. DE L'EMBOUCHURE 253
097301 DECOUMTE A 15.2 MI. EN AMONT DU LAC DE POVUNGNITUK 255
097301 DECOUMTE A 15.2 MI. EN AMONT DU LAC DE POVUNGNITUK 254
097302 LAC DE POVUNGNITUK 333
097303 LAC QUALLUVIARTUNG 333

10

102001 ARNAUD A 8.5 MI. EN AMONT DE LA HAMELIN 256
102001 HAMELIN A 1.4 MI. DE L'ARNAUD 257
102010 LEPELLE A 0.3 MI. EN AVAL DE LA GROUST 258
102015 LAC KLOTZ 333
102016 LAC BECARD 334
102017 LAC PAYNE 334
102701 AUX FEUILLES A 4.0 MI. EN AVAL DE LA PELADEAU 259
102704 GOUDALIE A 13.3 MI. EN AMONT DE LA RIVIERE AUX FEUILLES 261
102704 GOUDALIE A 13.3 MI. EN AMONT DE LA RIVIERE AUX FEUILLES 260
102705 LAC MINTO 334
103603 AUX MELEZES A 17.4 MI. EN AMONT DE LA DU GUE 262
103605 AUX MELEZES A 4.7 MI. DE LA KOKSOAK (NO 2) 263
103702 CANIAPISCAU A LA TETE DE LA CHUTE A LA PYRITE 264
103703 CANIAPISCAU A LA TETE DE LA CHUTE AU GRANITE 265
103714 CANIAPISCAU A LA SORTIE DU LAC NOUVEAU 335
103714 CANIAPISCAU A LA SORTIE DU LAC NOUVEAU 266
103715 SWAMPY A LA SORTIE DU LAC PATU 335
103715 SWAMPY A LA SORTIE DU LAC PATU 267
103801 FALSE A LA SORTIE DU LAC GARREAU 335
103801 FALSE A LA SORTIE DU LAC GARREAU 268
104001 A LA BALEINE A 25.0 MI. DE L'EMBOUCHURE 269
104401 TUNULIK A 45.6 MI. DE L'EMBOUCHURE 270
104801 GEORGE A LA TETE DES CHUTES HELEN 271
104803 GEORGE A LA SORTIE DU LAC DE LA HUTTE SAUVAGE 273
104803 GEORGE A LA SORTIE DU LAC DE LA HUTTE SAUVAGE 272

12

120201 DAUPHINE A 0.7 MI. DE L'EMBOUCHURE (ILE D'ORLEANS) 274

13

135201 A L'HUILE A 3.5 MI. DE L'EMBOUCHURE 275

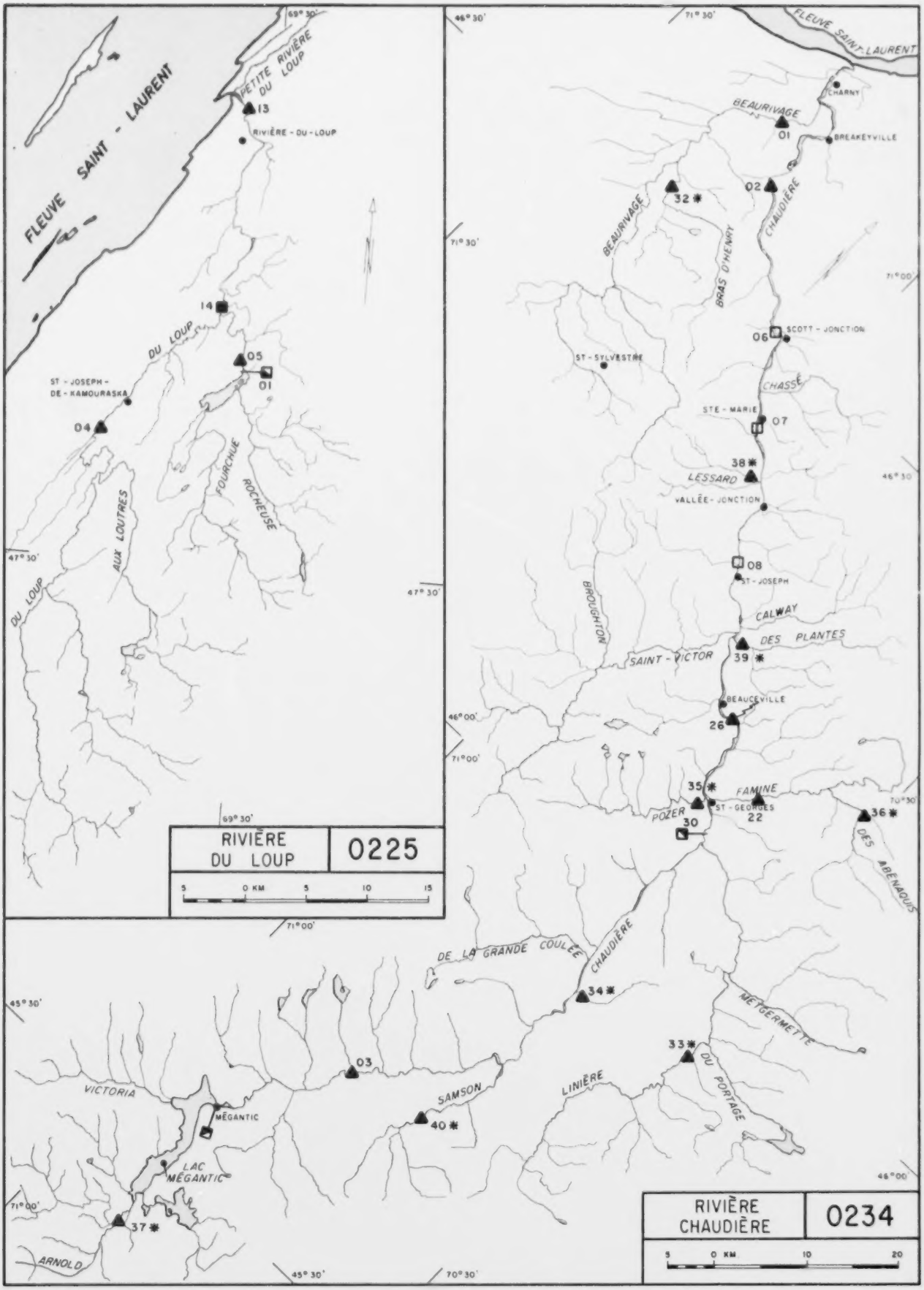
FLEUVE SAINT-LAURENT
PETITE RIVIÈRE DU LOUP
RIVIÈRE-DU-LOUP
13
14
DU LOUP
ST-JOSEPH-DE-KAMOURASKA
05
01
04
AUX LOUTRES
FOURCHUE
ROCHEUSE
DU LOUP
RIVIÈRE DU LOUP
0225
5 0 KM 5 10 15
FLEUVE SAINT-LAURENT
CHARNY
BEAURIVAGE
01
BREAKEYVILLE
02
32
CHAUDIÈRE
BEAURIVAGE
BRAS D'HENRY
SCOTT-JONCTION
06
ST-SYLVESTRE
CHASSÉ
STE-MARIE
07
38
LESSARD
VALLÉE-JONCTION
08
ST-JOSEPH
BROUGHTON
CALWAY
DES PLANTES
SAINT-VICTOR
39
BEAUCEVILLE
26
35
FAMINE
ST-GEORGES
22
POZER
30
36
DES ABÉNAQUIS
DE LA GRANDE COULÉE
CHAUDIÈRE
34
MÉTÉORMETTE
33
DU PORTAGE
LINIÈRE
03
SAMSON
40
VICTORIA
MÉGANTIC
LAC MÉGANTIC
37
ARNOLD
RIVIÈRE CHAUDIÈRE
0234
5 0 KM 10 20

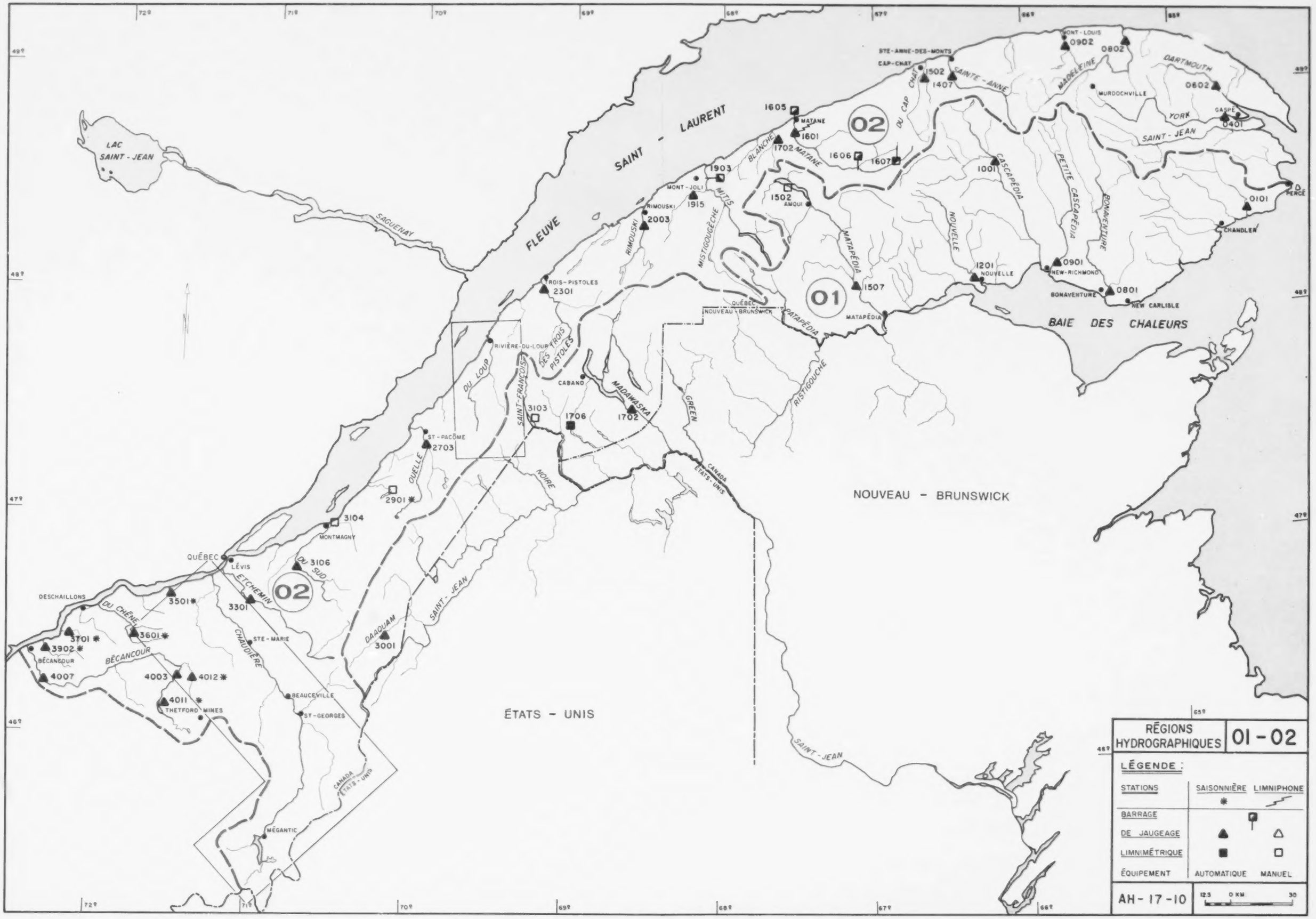

RÉGIONS HYDROGRAPHIQUES
01 - 02
LÉGENDE :
STATIONS
SAISONNIÈRE
LIMNIPHONE
BARRAGE
DE JAUGEAGE
LIMNIMÉTRIQUE
ÉQUIPEMENT
AUTOMATIQUE
MANUEL
AH - 17 - 10
12.5
0 KM
30
FLEUVE SAINT - LAURENT
LAC SAINT - JEAN
SAGUENAY
BAIE DES CHALEURS
NOUVEAU - BRUNSWICK
ÉTATS - UNIS
QUÉBEC
NOUVEAU - BRUNSWICK
CANADA
ÉTATS - UNIS
01
02
MATANE
MATAPÉDIA
AMQUI
RIMOUSKI
MONT - JOLI
TROIS - PISTOLES
RIVIÈRE - DU - LOUP
CABANO
ST - PACÔME
MONTMAGNY
QUÉBEC
LÉVIS
DESCHAILLONS
BÉCANCOUR
STE - MARIE
BEAUCEVILLE
ST - GEORGES
THETFORD MINES
MÉGANTIC
CHANDLER
PERCÉ
GASPÉ
MURDOCHVILLE
MONT - LOUIS
STE - ANNE - DES - MONTS
CAP - CHAT
NEW - RICHMOND
BONAVENTURE
NEW CARLISLE
NOUVELLE
SAINTE - ANNE
MADELEINE
DARTMOUTH
YORK
SAINT - JEAN
CASCAPÉDIA
PETITE CASCAPÉDIA
BONAVENTURE
DU CAP CHAT
MATANE
BLANCHE
MITIS
MISTIGOUGÈCHE
RIMOUSKI
MATAPÉDIA
PATAPÉDIA
RISTIGOUCHE
GREEN
MADAWASKA
DES TROIS PISTOLES
SAINT - FRANÇOIS
DU LOUP
OUELLE
NOIRE
DU SUD
ETCHEMIN
CHAUDIÈRE
DU CHÊNE
BÉCANCOUR
DAAQUAM
SAINT - JEAN
SAINT - JEAN
0902
0802
0602
0401
0101
0901
0801
1502
1407
1605
1601
1702
1606
1607
1001
1903
1915
2003
1502
1507
1201
2301
3103
1706
1702
2703
2901
3104
3106
3301
3501
3601
3701
3902
4007
4003
4012
4011
3001

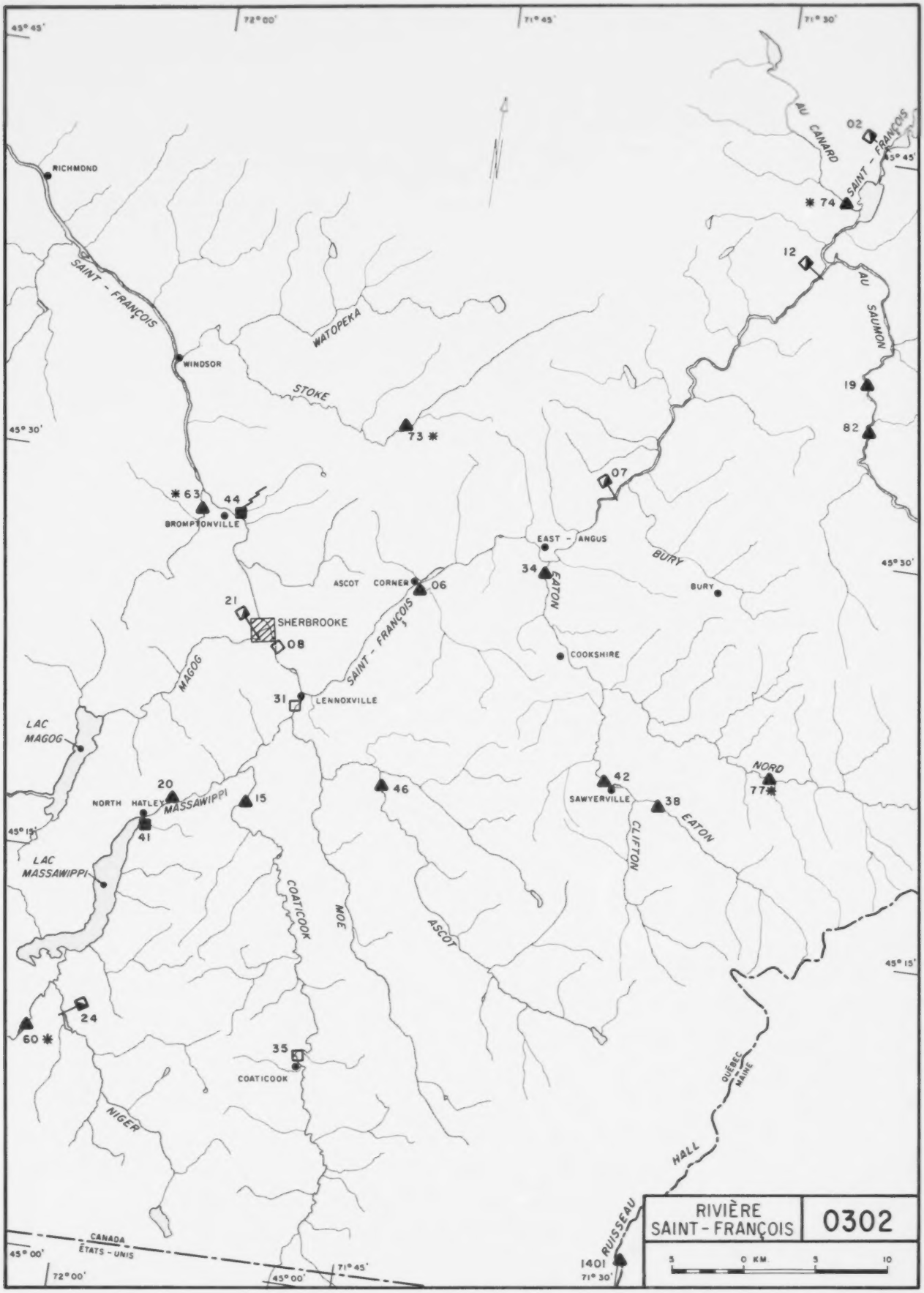
45° 45'
72° 00'
71° 45'
71° 30'
RICHMOND
SAINT - FRANÇOIS
WINDSOR
WATOPEKA
STOKE
45° 30'
73 *
* 63
44
BROMPTONVILLE
ASCOT CORNER
06
21
SHERBROOKE
08
MAGOG
SAINT - FRANÇOIS
31
LENNOXVILLE
LAC MAGOG
20
NORTH HATLEY
MASSAWIPPI
15
41
LAC MASSAWIPPI
46
COATICOOK
MOE
ASCOT
24
60 *
35
COATICOOK
NIGER
CANADA
ÉTATS - UNIS
45° 00'
72° 00'
45° 00'
71° 45'
AU CANARD
02
* 74
12
AU SAUMON
19
82
07
EAST - ANGUS
BURY
34
EATON
BURY
45° 30'
COOKSHIRE
42
SAWYERVILLE
38
CLIFTON
EATON
NORD
77 *
45° 15'
QUÉBEC
MAINE
HALL
RUISSEAU
1401
71° 30'
RIVIÈRE
SAINT - FRANÇOIS
0302
5
0 KM.
5
10

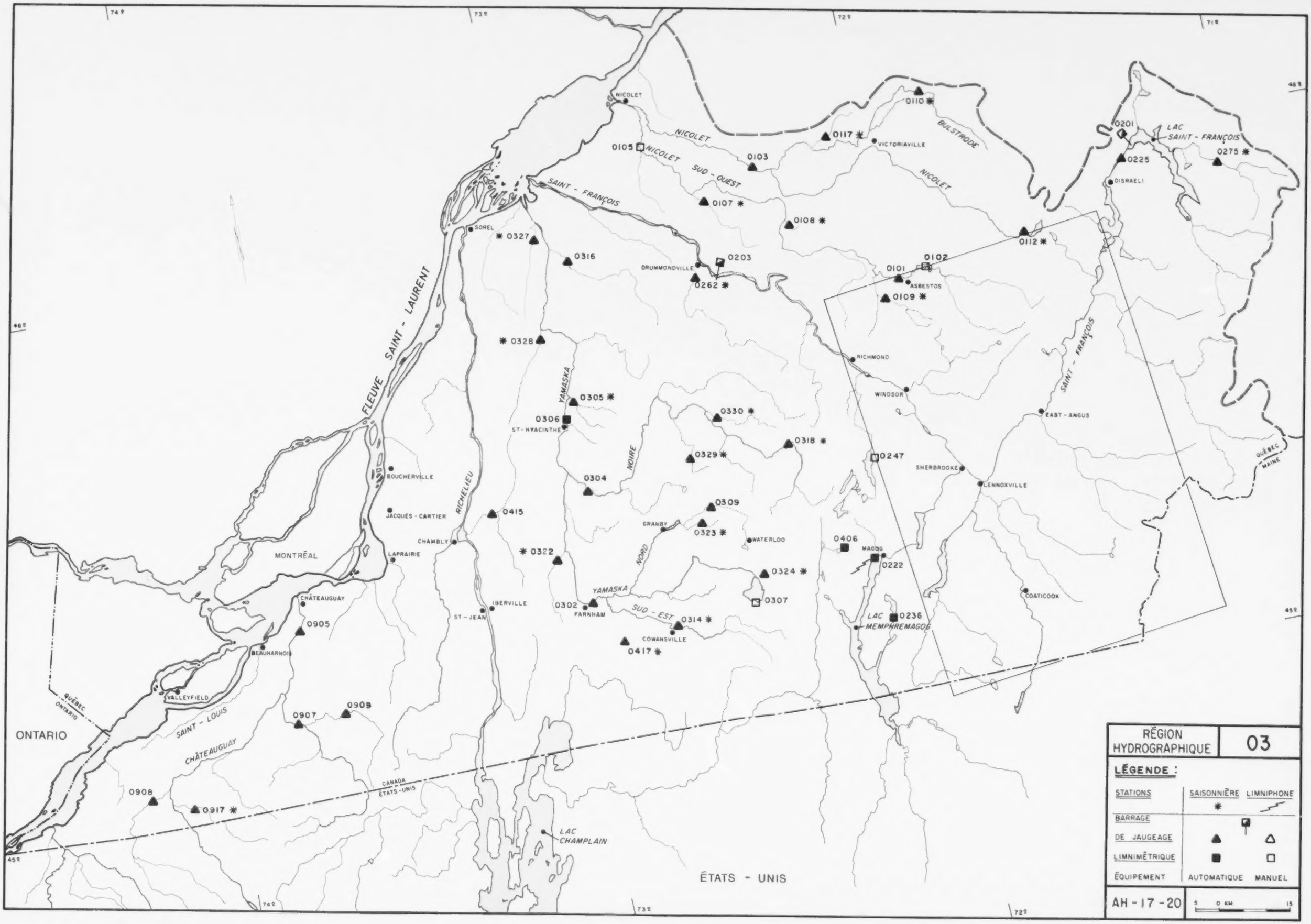
74º
73º
72º
71º
46º
45º
NICOLET
0105
NICOLET SUD - OUEST
NICOLET
0103
0110
0117
VICTORIAVILLE
BULSTRODE
NICOLET
0201
LAC SAINT - FRANÇOIS
0225
0275
DISRAELI
SAINT - FRANÇOIS
0107
0108
0112
SOREL
0327
0316
DRUMMONDVILLE
0203
0262
0101
0102
ASBESTOS
0109
FLEUVE SAINT - LAURENT
0328
YAMASKA
0305
0306
ST - HYACINTHE
0330
0318
0329
0247
SHERBROOKE
LENNOXVILLE
QUÉBEC
MAINE
RICHMOND
WINDSOR
EAST - ANGUS
SAINT - FRANÇOIS
BOUCHERVILLE
0304
NOIRE
RICHELIEU
0309
0415
JACQUES - CARTIER
GRANBY
0323
WATERLOO
0406
MAGOG
0222
CHAMBLY
LAPRAIRIE
MONTRÉAL
0322
NORD
0324
YAMASKA
SUD - EST
0314
0307
0302
FARNHAM
IBERVILLE
ST - JEAN
CHÂTEAUGUAY
COATICOOK
LAC MEMPHREMAGOG
0236
0905
BEAUHARNOIS
COWANSVILLE
0417
QUÉBEC
ONTARIO
VALLEYFIELD
0907
0909
ONTARIO
SAINT - LOUIS
CHÂTEAUGUAY
CANADA
ÉTATS - UNIS
0908
0917
LAC CHAMPLAIN
ÉTATS - UNIS
RÉGION HYDROGRAPHIQUE
03
LÉGENDE :
STATIONS
SAISONNIÈRE
LIMNIPHONE
BARRAGE
DE JAUGEAGE
LIMNIMÉTRIQUE
ÉQUIPEMENT
AUTOMATIQUE
MANUEL
AH - 17 - 20
5
0 KM
15

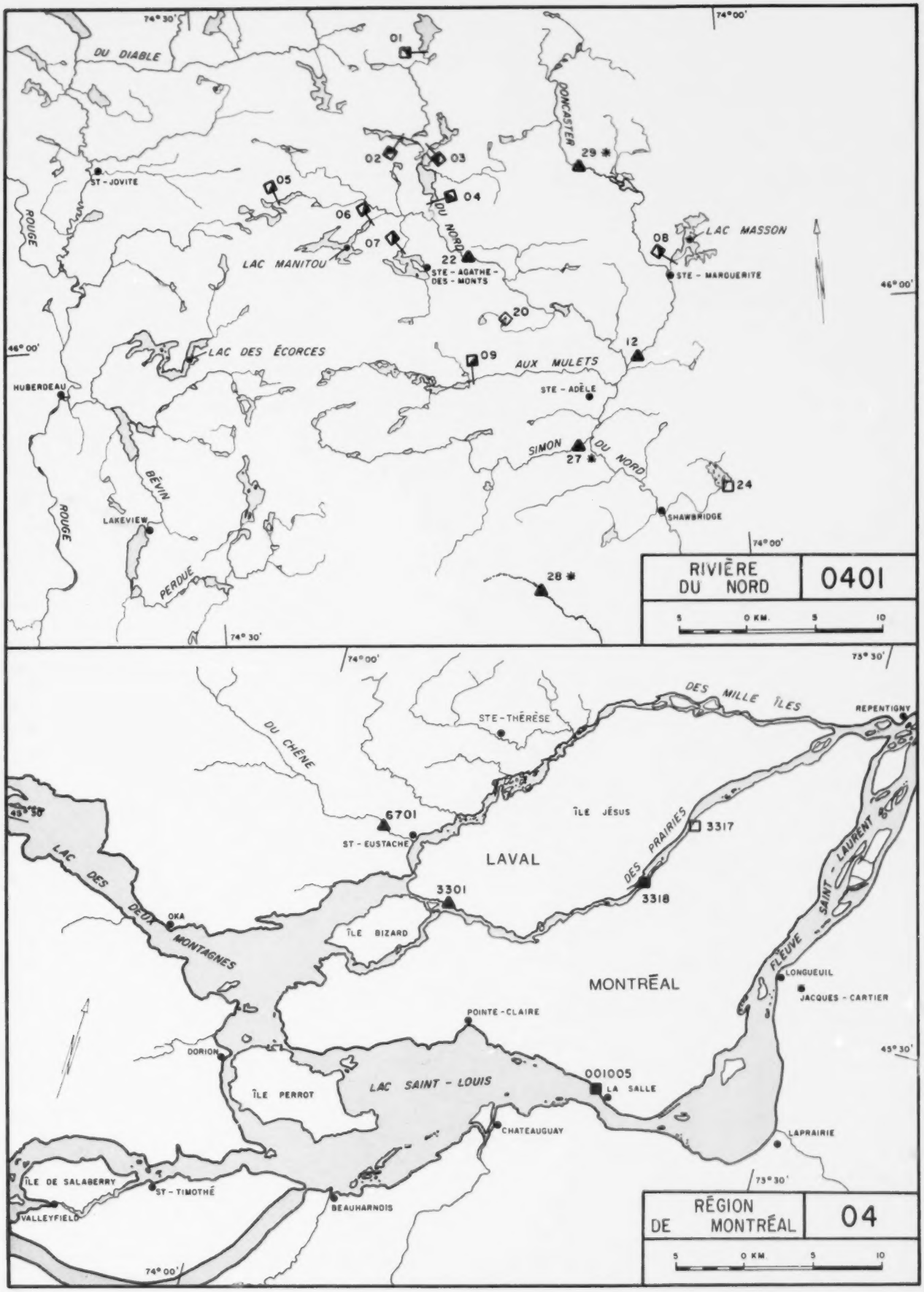
74° 30'
74° 00'
DU DIABLE
01
RONCASTER
29
02
03
ST - JOVITE
05
04
ROUGE
06
DU NORD
LAC MASSON
08
07
LAC MANITOU
22
STE - AGATHE - DES - MONTS
STE - MARGUERITE
46° 00'
20
12
LAC DES ÉCORCES
09
AUX MULETS
HUBERDEAU
STE - ADÈLE
SIMON
27
DU NORD
24
BÉVIN
ROUGE
LAKEVIEW
SHAWBRIDGE
PERDUE
28
RIVIÈRE DU NORD
0401
5 0 KM. 5 10
75° 30'
DES MILLE ÎLES
REPENTIGNY
STE - THÉRÈSE
DU CHÊNE
45° 30'
6701
ST - EUSTACHE
ÎLE JÉSUS
3317
LAVAL
DES PRAIRIES
3301
3318
LAC DES DEUX MONTAGNES
OKA
ÎLE BIZARD
FLEUVE SAINT - LAURENT
LONGUEUIL
MONTRÉAL
JACQUES - CARTIER
POINTE - CLAIRE
DORION
001005
LA SALLE
ÎLE PERROT
LAC SAINT - LOUIS
CHATEAUGUAY
LAPRAIRIE
ÎLE DE SALABERRY
ST - TIMOTHÉ
VALLEYFIELD
BEAUHARNOIS
RÉGION DE MONTRÉAL
04
5 0 KM 5 10

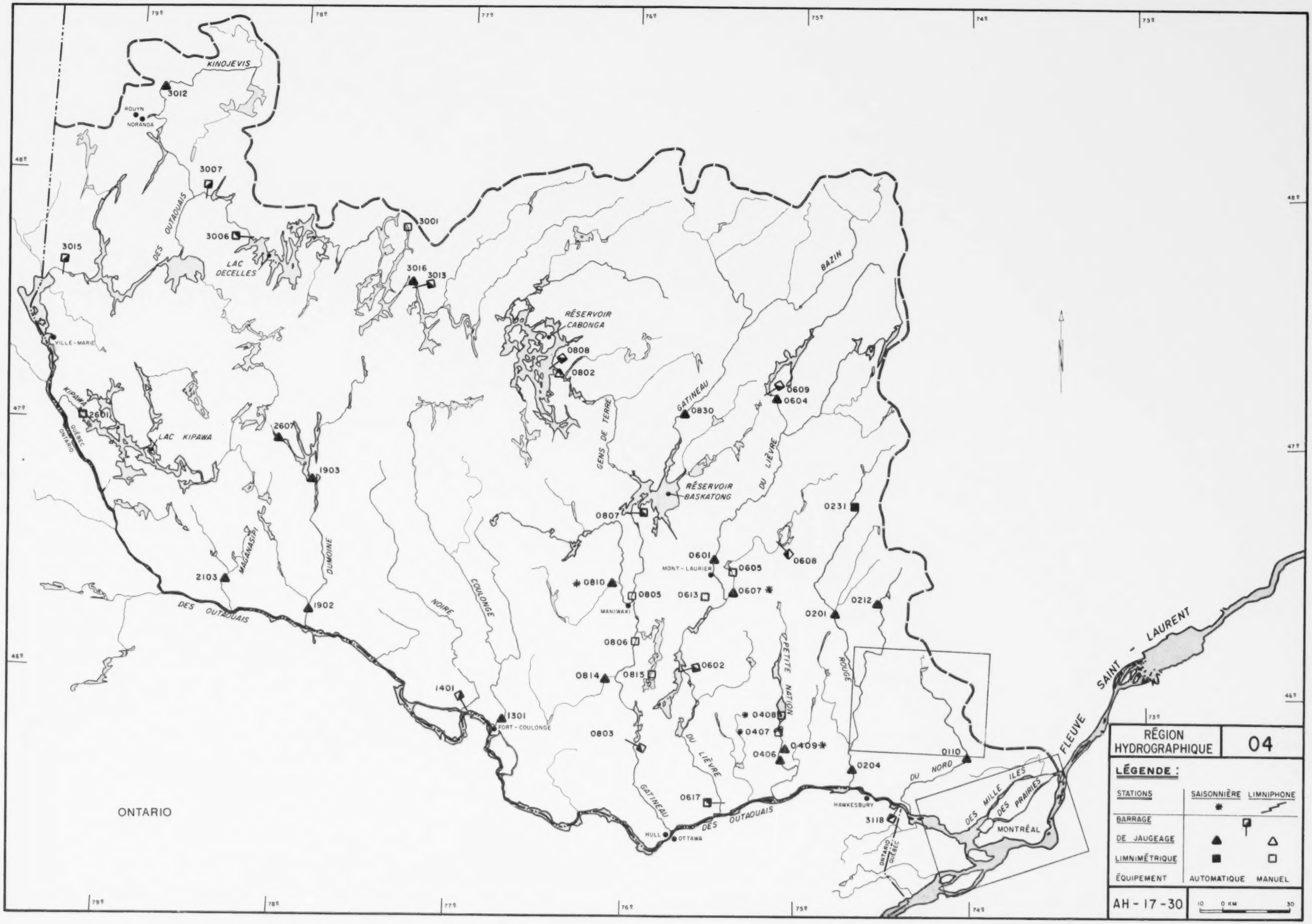

KINOJEVIS
3012
ROUYN
NORANDA
3007
DES OUTAOUAIS
3006
LAC DECELLES
3015
3001
3016
3013
VILLE-MARIE
KIPAWA
2601
QUÉBEC
ONTARIO
LAC KIPAWA
2607
1903
MAGANASIPI
DUMOINE
2103
1902
DES OUTAOUAIS
NOIRE
COULONGE
1401
1301
FORT-COULONGE
RÉSERVOIR CABONGA
0808
0802
GENS DE TERRE
GATINEAU
0830
BAZIN
0609
0604
DU LIÈVRE
RÉSERVOIR BASKATONG
0807
0231
0601
MONT-LAURIER
0605
0608
0810
0805
MANIWAKI
0613
0607
0212
0201
0806
0814
0815
0602
PETITE NATION
ROUGE
0408
0407
0409
0406
0803
DU LIÈVRE
GATINEAU
0617
0204
0110
DU NORD
HAWKESBURY
3118
DES OUTAOUAIS
HULL
OTTAWA
ONTARIO
QUÉBEC
DES MILLE ILES
DES PRAIRIES
MONTRÉAL
FLEUVE SAINT-LAURENT
ONTARIO
RÉGION HYDROGRAPHIQUE
04
LÉGENDE :
STATIONS
SAISONNIÈRE
LIMNIPHONE
BARRAGE
DE JAUGEAGE
LIMNIMÉTRIQUE
ÉQUIPEMENT
AUTOMATIQUE
MANUEL
AH-17-30
10 0 KM 30

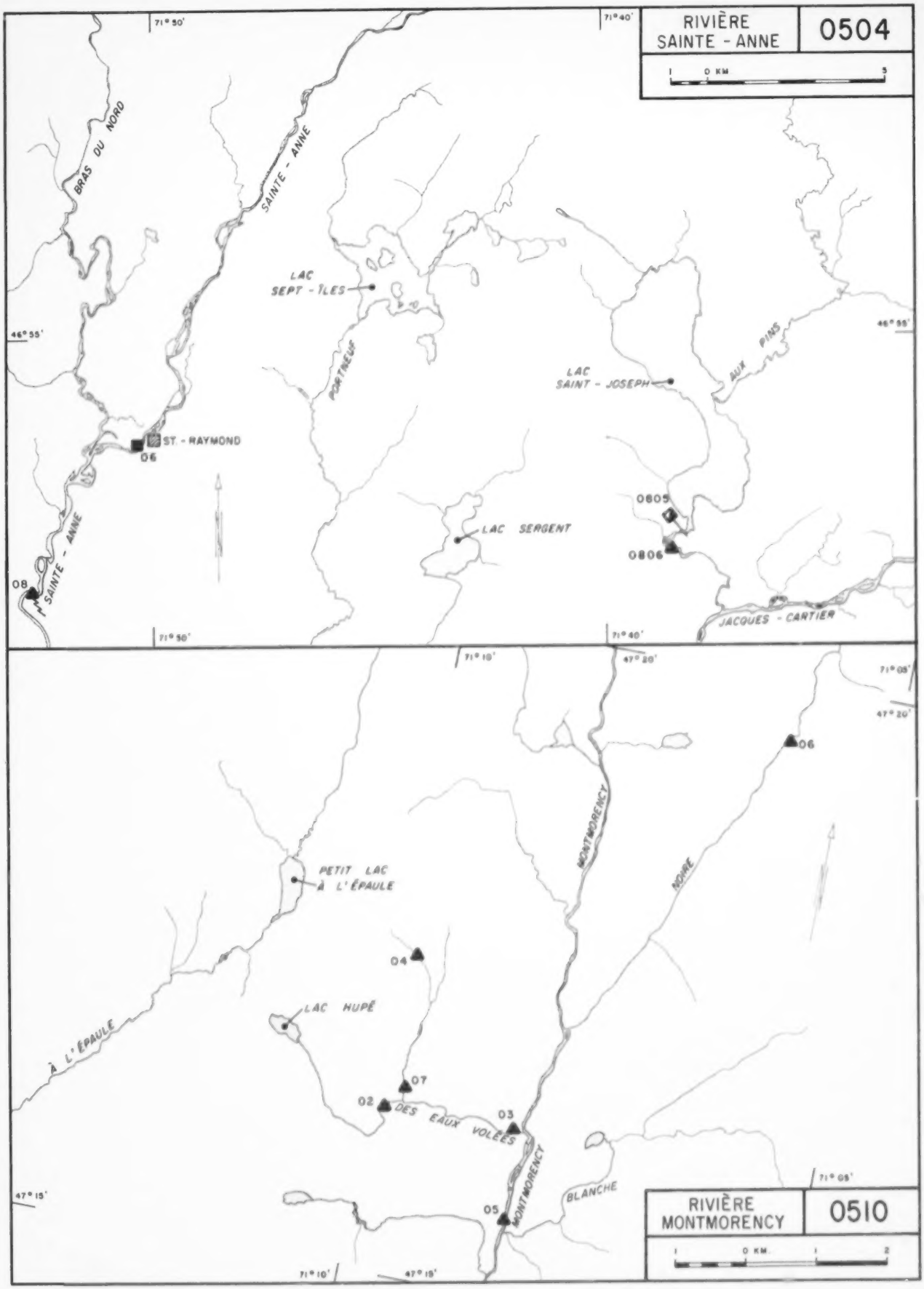
RIVIÈRE SAINTE - ANNE
0504
1 0 KM 3
71° 50'
71° 40'
BRAS DU NORD
SAINTE - ANNE
LAC SEPT - ÎLES
PORTNEUF
LAC SAINT - JOSEPH
AUX PINS
46° 55'
ST. - RAYMOND
06
0805
0806
LAC SERGENT
08
SAINTE - ANNE
JACQUES - CARTIER
71° 50'
71° 40'
71° 10'
47° 20'
71° 05'
47° 20'
06
MONTMORENCY
NOIRE
PETIT LAC À L'ÉPAULE
04
LAC HUPÉ
À L'ÉPAULE
07
02
DES EAUX VOLÉES
03
MONTMORENCY
BLANCHE
05
47° 15'
71° 10'
47° 15'
71° 05'
RIVIÈRE MONTMORENCY
0510
1 0 KM 1 2

RÉGION HYDROGRAPHIQUE	05
LÉGENDE :	
STATIONS	SAISONNIÈRE ✱ LIMNIPHONE
BARRAGE	
DE JAUGEAGE	▲ △
LIMNIMÉTRIQUE	■ □
ÉQUIPEMENT	AUTOMATIQUE MANUEL
AH - 17 - 40	10 0 KM 25

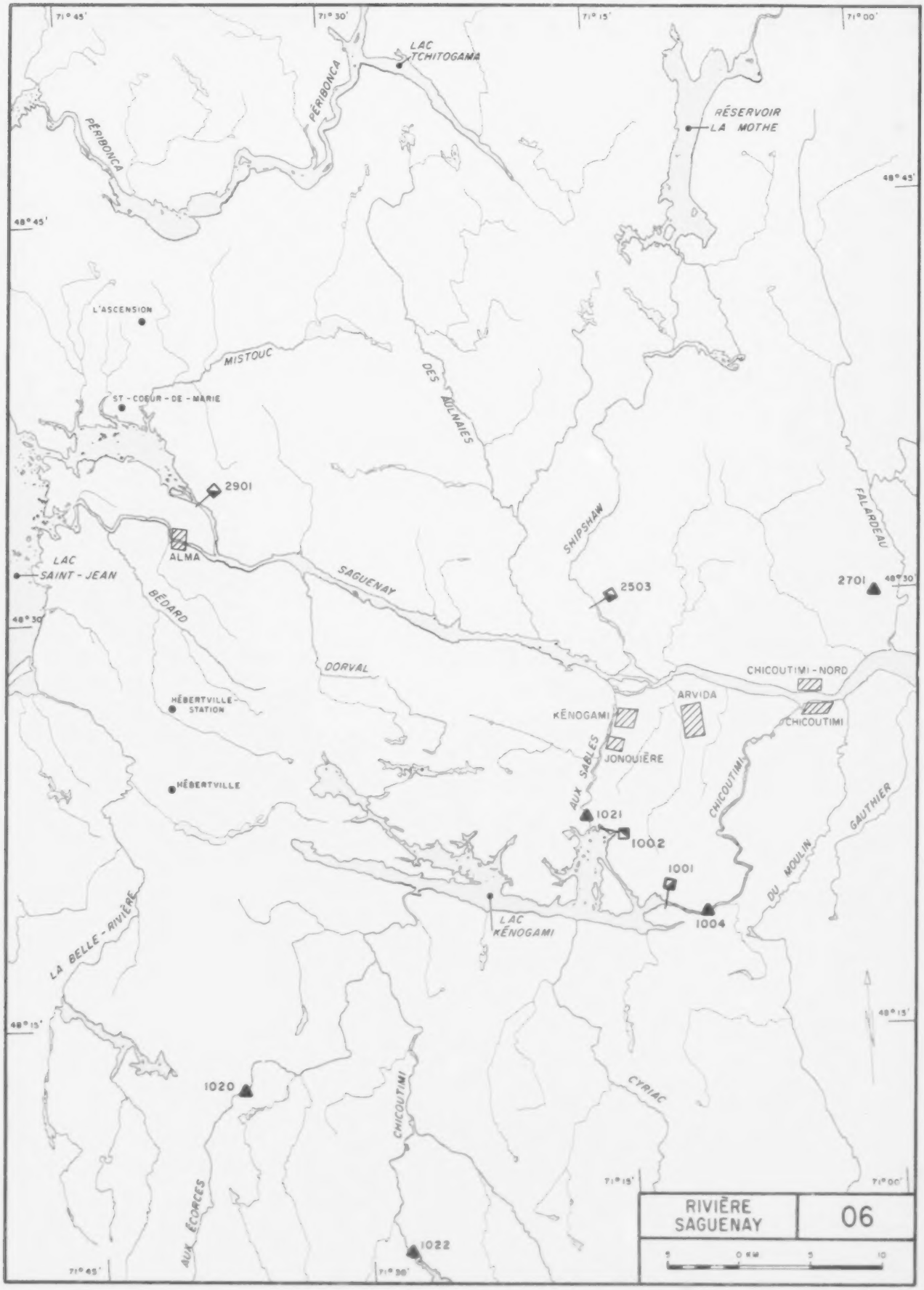
71° 45'
71° 30'
71° 15'
71° 00'
LAC TCHITOGAMA
PÉRIBONCA
PÉRIBONCA
RÉSERVOIR LA MOTHE
48° 45'
L'ASCENSION
MISTOUC
DES AULNAIES
ST - COEUR - DE - MARIE
2901
ALMA
LAC SAINT - JEAN
SAGUENAY
SHIPSHAW
FALARDEAU
2503
2701
48° 30'
BÉDARD
DORVAL
CHICOUTIMI - NORD
ARVIDA
HÉBERTVILLE STATION
KÉNOGAMI
CHICOUTIMI
JONQUIÈRE
AUX SABLES
CHICOUTIMI
HÉBERTVILLE
1021
1002
1001
DU MOULIN
GAUTHIER
LAC KÉNOGAMI
1004
LA BELLE - RIVIÈRE
48° 15'
1020
CHICOUTIMI
CYRIAC
AUX ÉCORCES
1022
RIVIÈRE SAGUENAY
06
0 KM 5 10

RÉGION HYDROGRAPHIQUE	06

LÉGENDE :

STATIONS	SAISONNIÈRE	LIMNIPHONE
BARRAGE		
DE JAUGEAGE	▲	△
LIMNIMÉTRIQUE	■	□
ÉQUIPEMENT	AUTOMATIQUE	MANUEL

AH - 17 - 50

10 0 KM 20 40

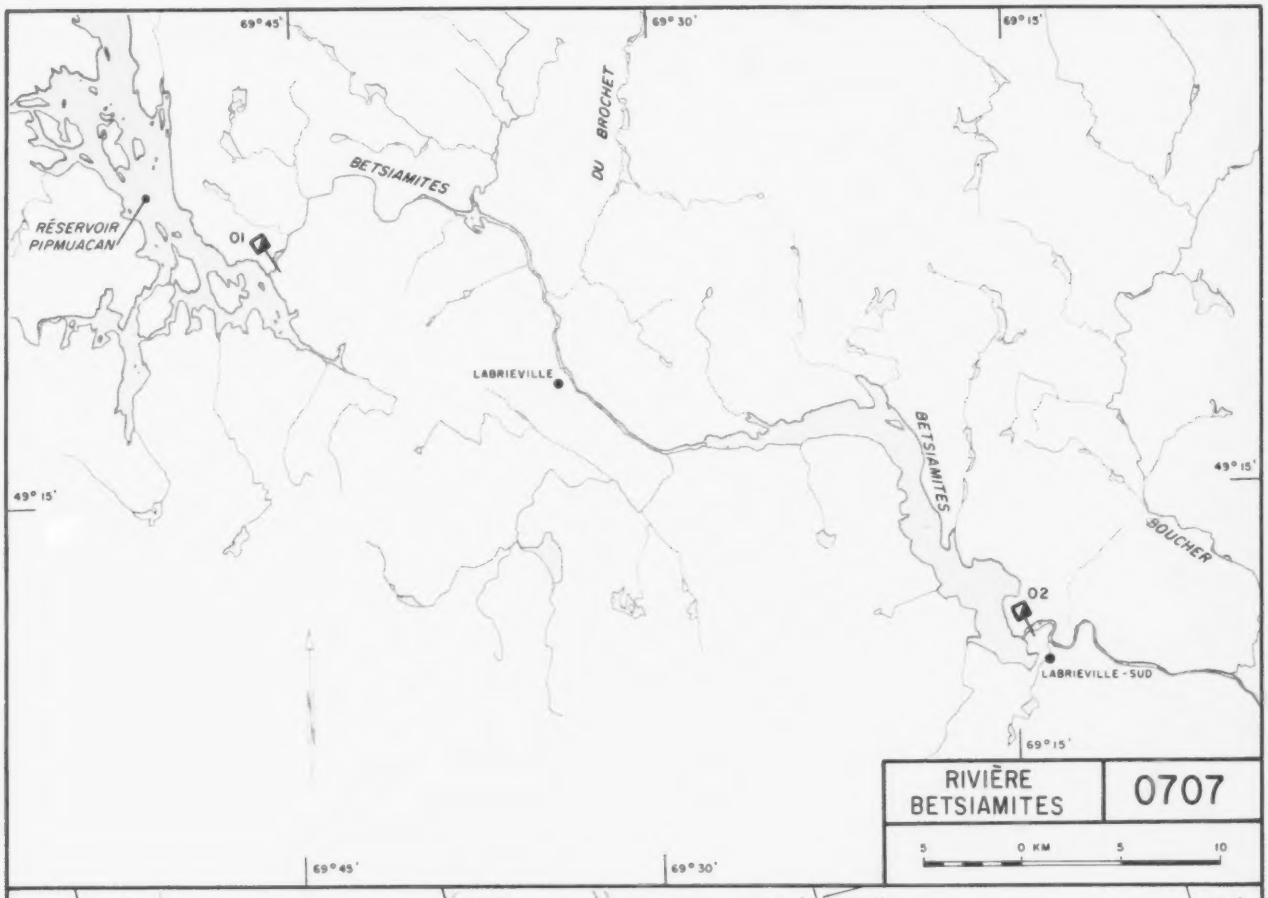
69° 45'
69° 30'
69° 15'
BETSIAMITES
DU BROCHET
RÉSERVOIR PIPMUACAN
01
LABRIEVILLE
BETSIAMITES
49° 15'
BOUCHER
02
LABRIEVILLE - SUD
69° 15'
69° 45'
69° 30'
RIVIÈRE BETSIAMITES
0707
5 0 KM 5 10

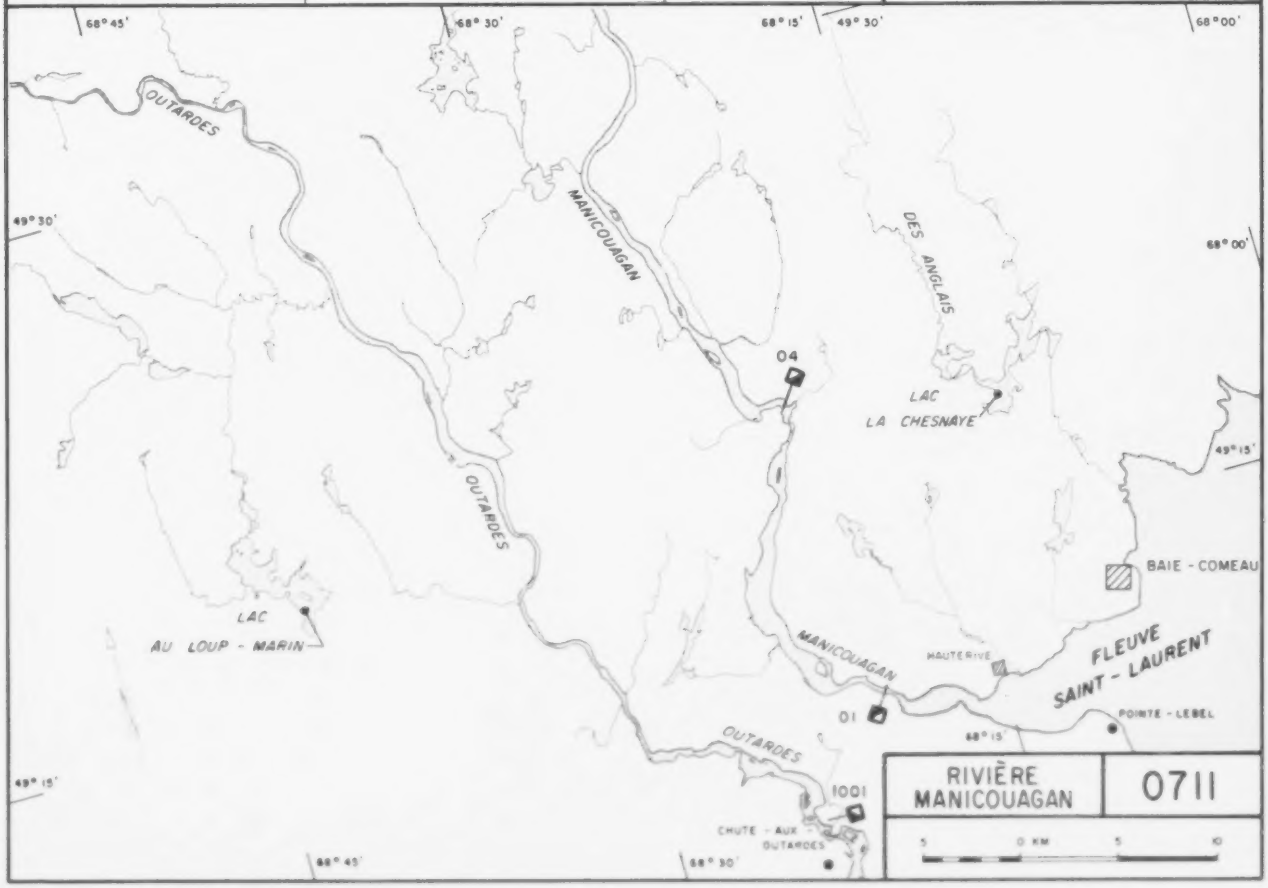
68° 45'
68° 30'
68° 15'
49° 30'
68° 00'
OUTARDES
MANICOUAGAN
DES ANGLAIS
04
LAC LA CHESNAYE
49° 15'
BAIE - COMEAU
LAC AU LOUP - MARIN
MANICOUAGAN
HAUTERIVE
FLEUVE SAINT - LAURENT
01
POINTE - LEBEL
OUTARDES
1001
CHUTE - AUX - OUTARDES
RIVIÈRE MANICOUAGAN
0711
5 0 KM 5 10

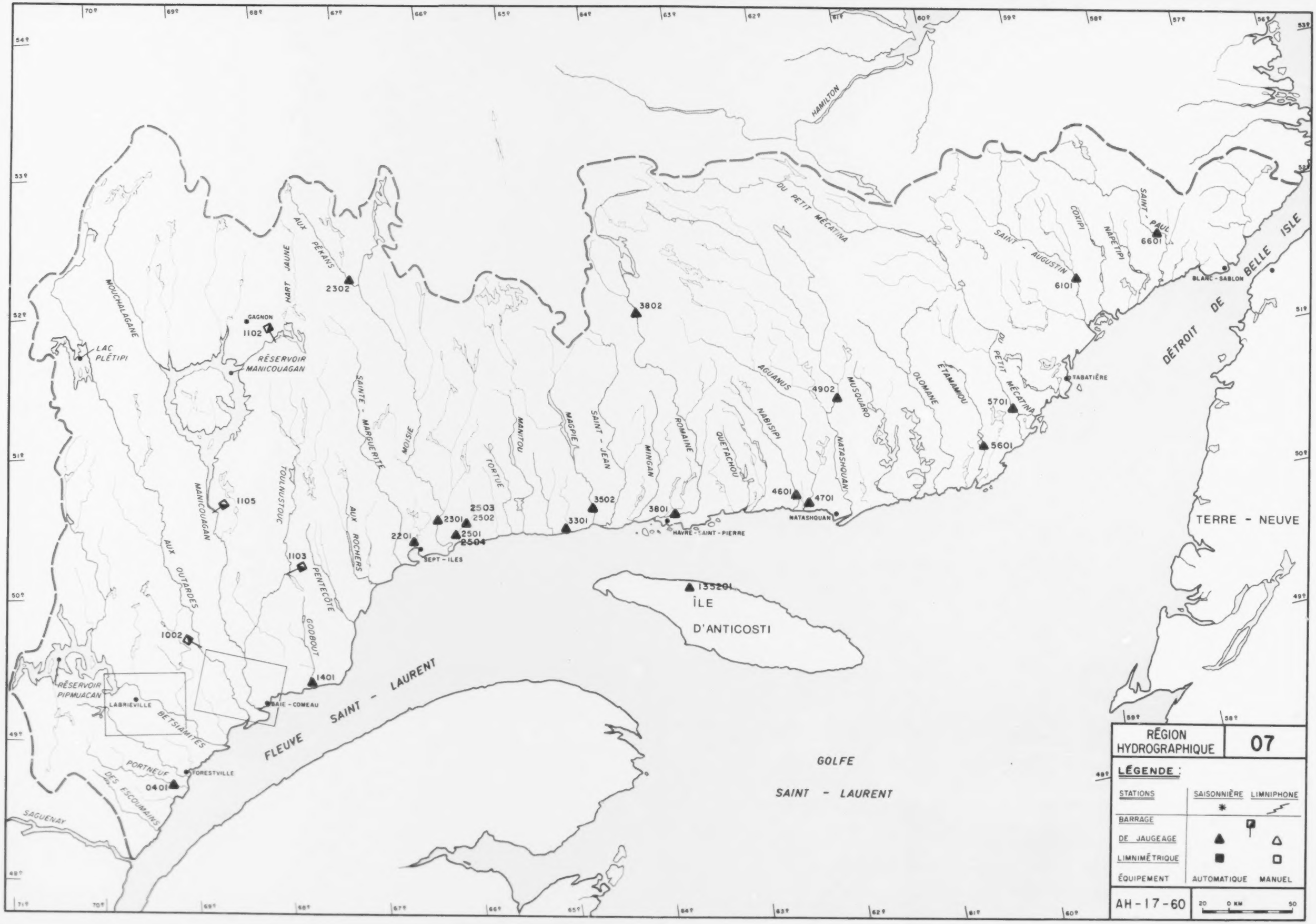

RÉGION HYDROGRAPHIQUE	07

LÉGENDE :

STATIONS	SAISONNIÈRE	LIMNIPHONE
BARRAGE		
DE JAUGEAGE	▲	△
LIMNIMÉTRIQUE	■	□
ÉQUIPEMENT	AUTOMATIQUE	MANUEL

AH - 17 - 60

20 0 KM 50

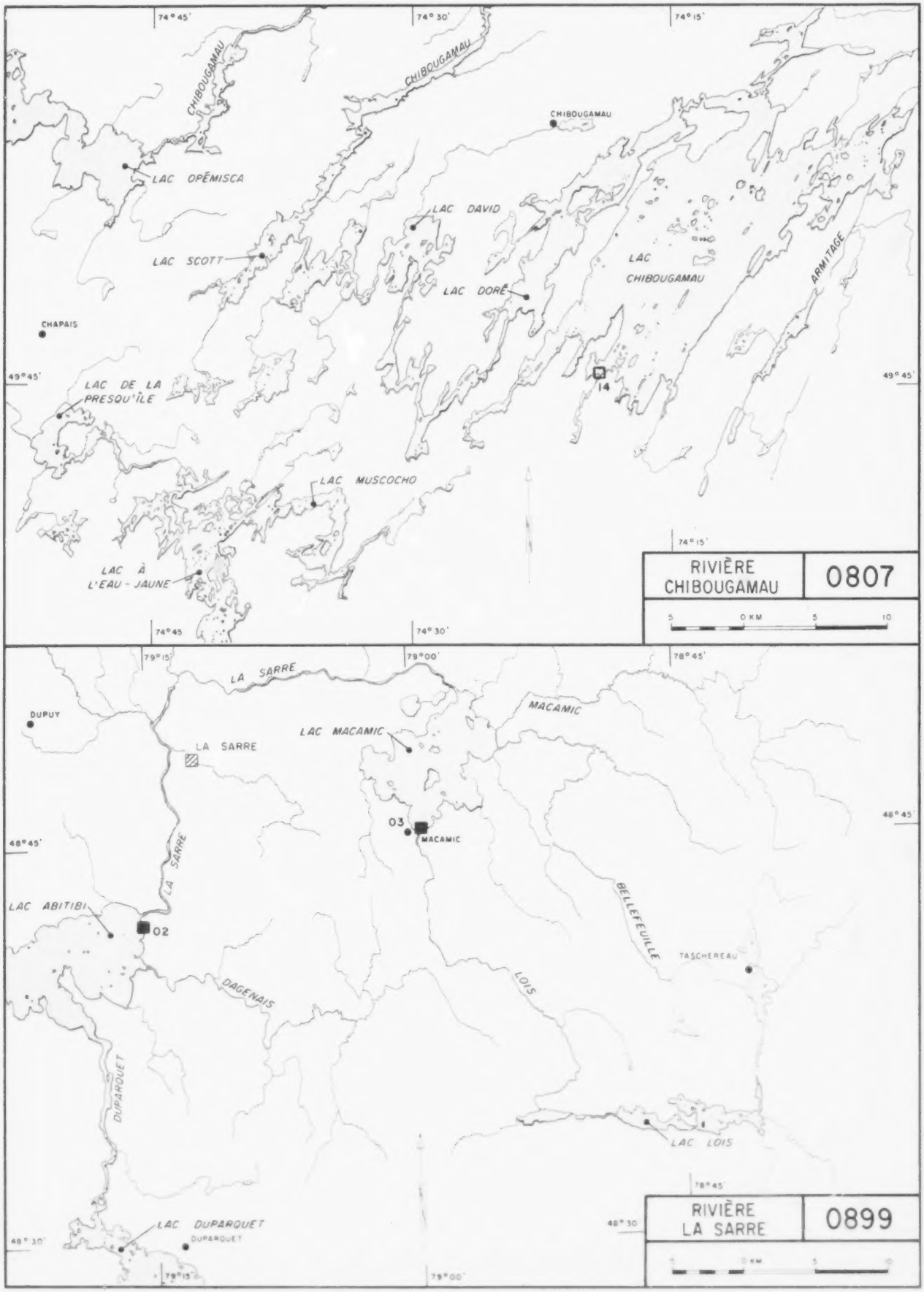
74°45'
74°30'
74°15'
CHIBOUGAMAU
CHIBOUGAMAU
CHIBOUGAMAU
LAC OPÉMISCA
LAC DAVID
LAC SCOTT
LAC DORÉ
LAC CHIBOUGAMAU
ARMITAGE
CHAPAIS
49°45'
LAC DE LA PRESQU'ÎLE
14
LAC MUSCOCHO
LAC À L'EAU-JAUNE
RIVIÈRE CHIBOUGAMAU
0807
5 0 KM 5 10
79°15'
79°00'
78°45'
LA SARRE
DUPUY
LAC MACAMIC
MACAMIC
LA SARRE
48°45'
03
MACAMIC
LAC ABITIBI
02
LA SARRE
BELLEFEUILLE
TASCHEREAU
DAGENAIS
LOIS
DUPARQUET
LAC LOIS
48°30'
LAC DUPARQUET
DUPARQUET
RIVIÈRE LA SARRE
0899
5 0 KM 5 10

BAIE JAMES

ONTARIO

QUÉBEC

PONTAX 1101

FORT RUPERT

DE RUPERT

1002

1001

NÉMISCAU

DE RUPERT

0801 BROADBACK

LAC EVANS

À LA MARTE

MISSISICABI

HARRICANA

NOTTAWAY

0809 BROADBACK

1007

1006 LAC ALBANEL

LAC MISTASSINI

TÉMISCAMIE

1003

0104

0701 LAC MATAGAMI

MATAGAMI

0707

0718

WASWANIPI 0704

CHIBOUGAMAU

CHIBOUGAMAU

CHAPAIS

TURGEON

HARRICANA

BELL

LAC ABITIBI

LA SARRE

LA-SARRE

0101 AMOS

9904

SENNETERRE

0717

MÉGISCANE

MALARTIC

VAL-D'OR

80° 79° 78° 77° 76° 75° 74° 73° 72°

52° 51° 50° 49° 48°

RÉGION HYDROGRAPHIQUE	08

LÉGENDE :

STATIONS	SAISONNIÈRE	LIMNIPHONE
BARRAGE		
DE JAUGEAGE	▲	△
LIMNIMÉTRIQUE	■	□
ÉQUIPEMENT	AUTOMATIQUE	MANUEL

AH - 17 - 70

20 10 0 KM 25

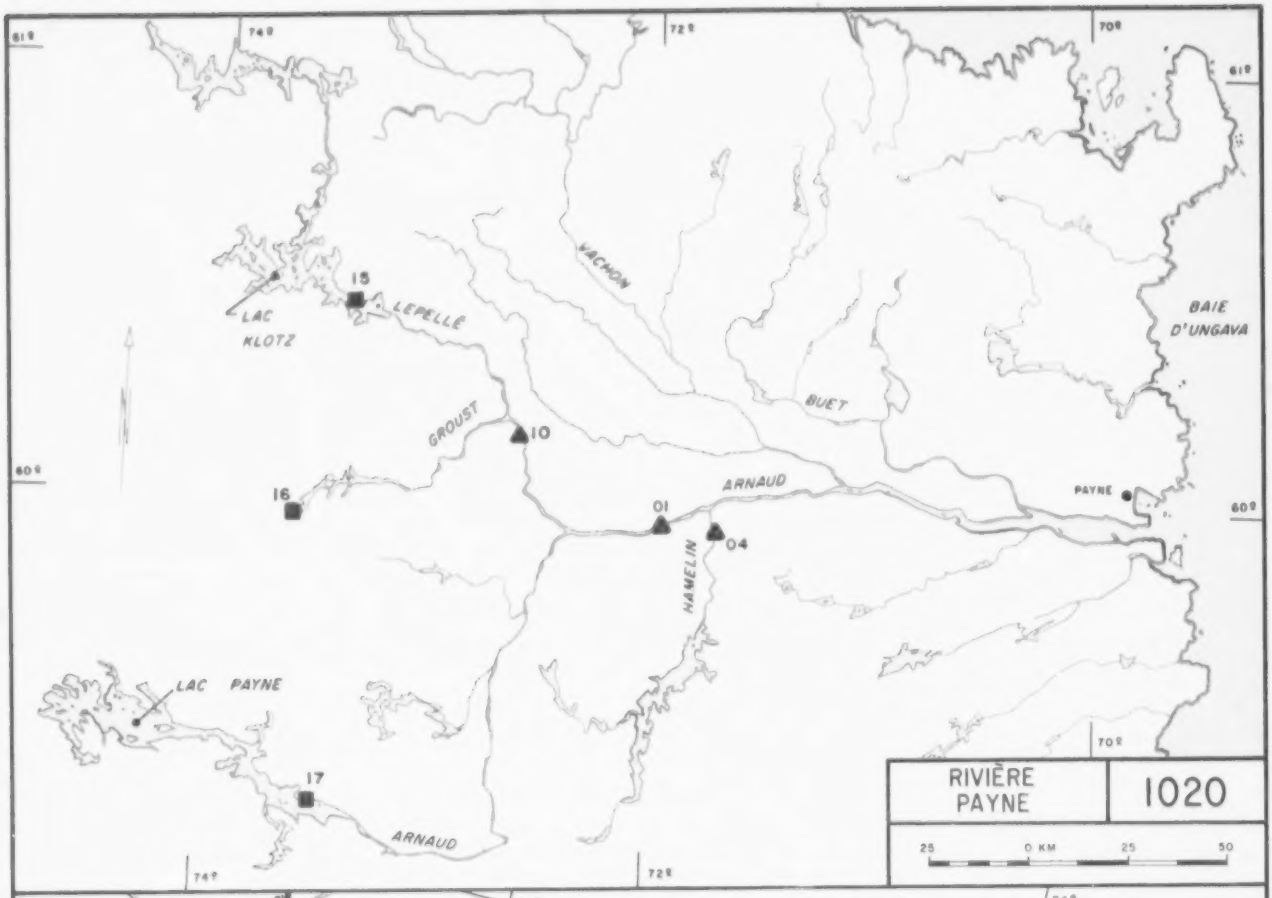
LAC KLOTZ
15
LEPELLE
VACHON
BUET
BAIE D'UNGAVA
GROUST
10
16
ARNAUD
01
04
PAYNE
HAWELIN
LAC PAYNE
17
ARNAUD
RIVIÈRE PAYNE
1020
25 0 KM 25 50

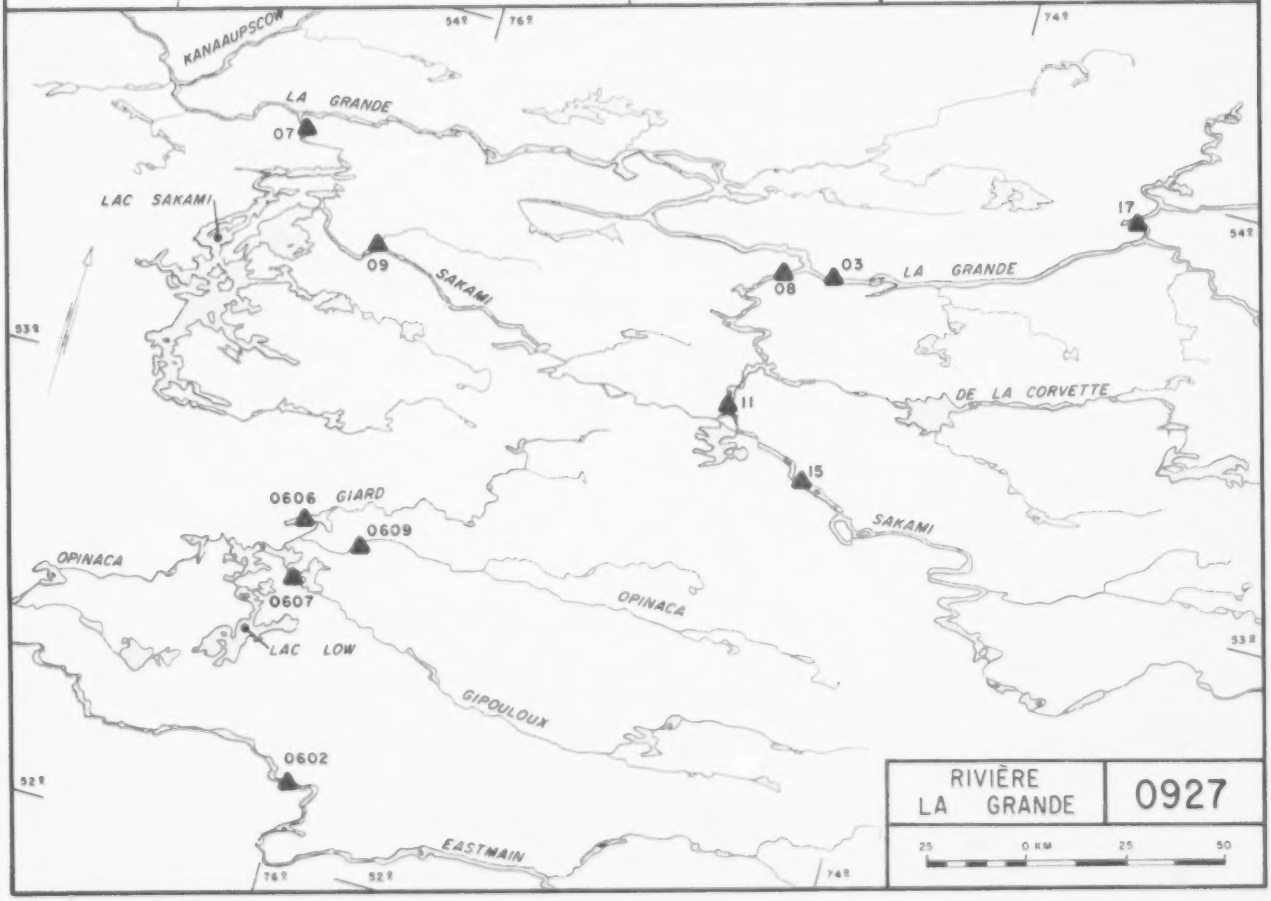
KANAAUPSCOW
LA GRANDE
07
LAC SAKAMI
09
SAKAMI
17
03
LA GRANDE
08
DE LA CORVETTE
11
15
SAKAMI
0606 GIARD
0609
OPINACA
0607
LAC LOW
OPINACA
GIPOULOUX
0602
EASTMAIN
RIVIÈRE LA GRANDE
0927
25 0 KM 25 50

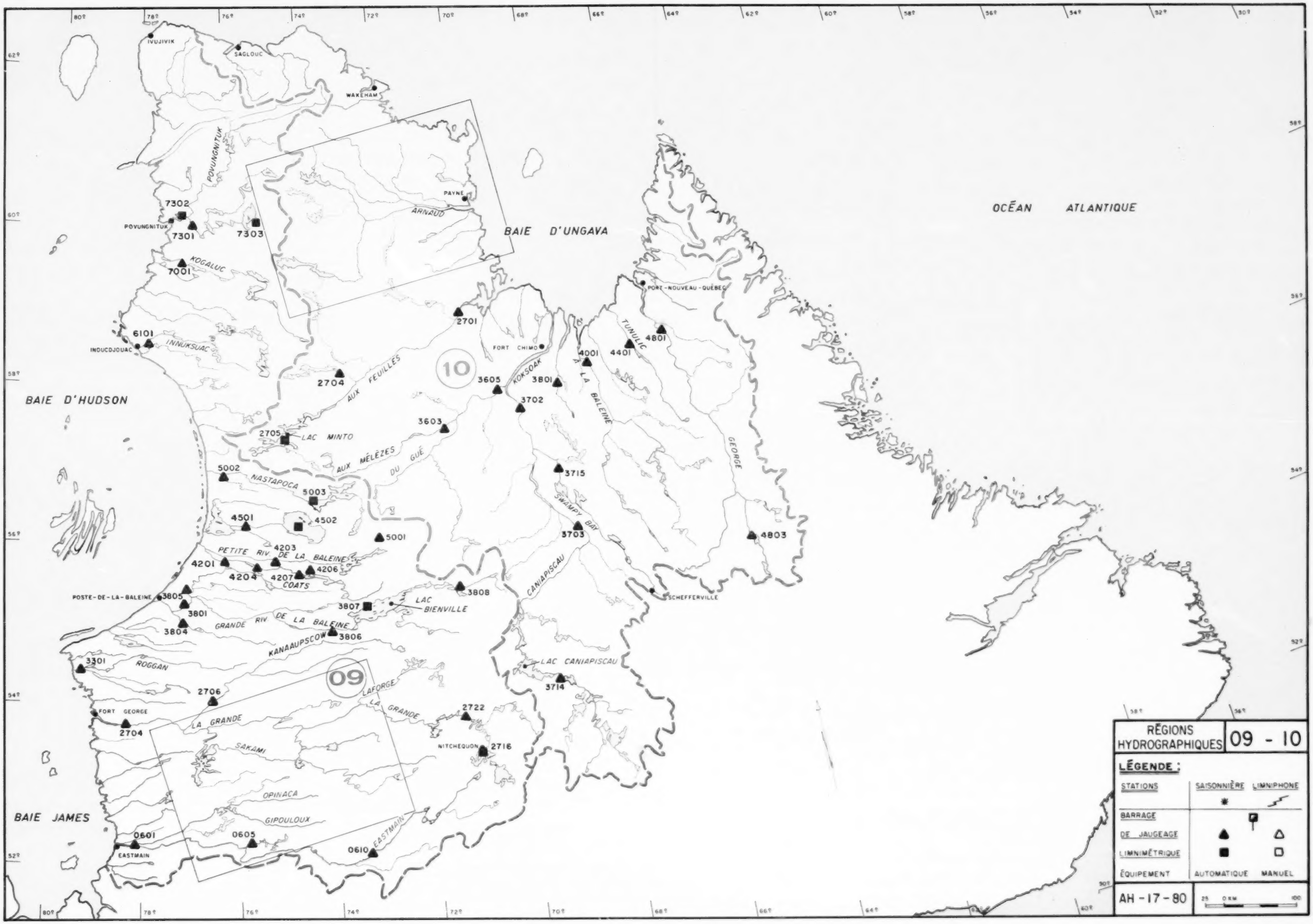
80º
78º
76º
74º
72º
70º
68º
66º
64º
62º
60º
58º
56º
54º
52º
30º
IVUJIVIK
SAGLOUC
WAKEHAM
POVUNGNITUK
7302
POVUNGNITUK
7301
7303
KOGALUC
7001
PAYNE
ARNAUD
BAIE D'UNGAVA
OCÉAN ATLANTIQUE
PORT-NOUVEAU-QUÉBEC
2701
6101
INDUCDJOUAC
INNUKSUAC
FORT CHIMO
4801
4401
4001
TUNULIC
10
3605
KOKSOAK
3801
3702
2704
AUX FEUILLES
BAIE D'HUDSON
A LA BALEINE
GEORGE
3603
2705
LAC MINTO
AUX MÉLÈZES
DU GUÉ
3715
5002
NASTAPOCA
5003
SWAMPY BAY
4501
4502
5001
3703
4803
PETITE RIV. DE LA BALEINE
4203
4201
4204
4207
4206
COATS
CANIAPISCAU
POSTE-DE-LA-BALEINE
3805
3808
LAC
BIENVILLE
3807
SCHEFFERVILLE
3801
3804
GRANDE RIV. DE LA BALEINE
3806
KANAAUPSCOW
3301
ROGGAN
LAC CANIAPISCAU
3714
09
LAFORGE
2706
FORT GEORGE
2704
LA GRANDE
LA GRANDE
2722
SAKAMI
NITCHEQUON
2716
OPINACA
BAIE JAMES
GIPOULOUX
0601
0605
0610
EASTMAIN
EASTMAIN
RÉGIONS HYDROGRAPHIQUES
09 - 10
LÉGENDE :
STATIONS
SAISONNIÈRE
LIMNIPHONE
BARRAGE
DE JAUGEAGE
LIMNIMÉTRIQUE
ÉQUIPEMENT
AUTOMATIQUE
MANUEL
AH - 17 - 80
25
0 KM
100